



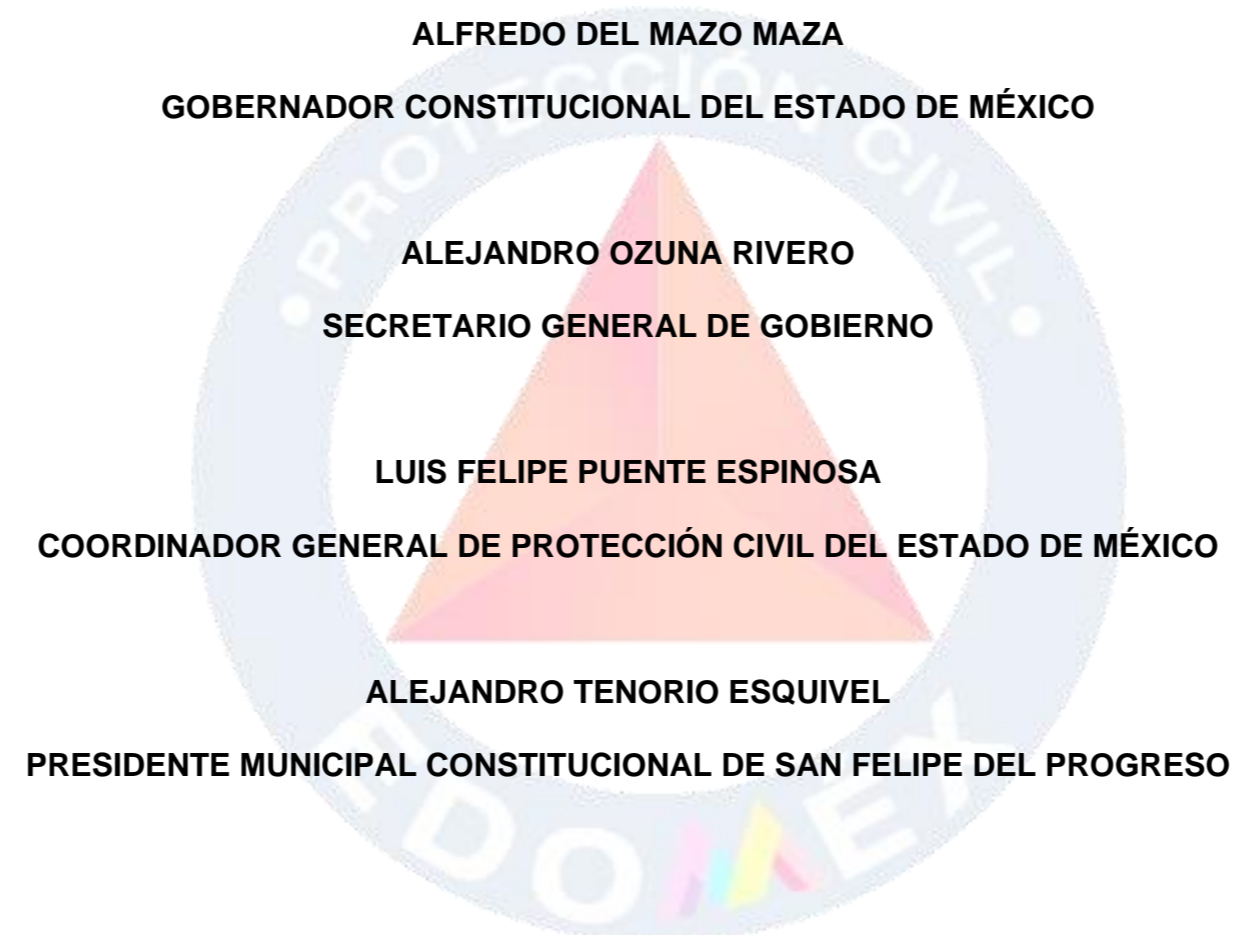
ATLAS DE RIESGOS

San Felipe Del PROGRESO



#PrevenirEsVivir

GOBIERNO DEL ESTADO DE MÉXICO



AYUNTAMIENTO DE SAN FELIPE DEL PROGRESO

2019-2021

ALEJANDRO TENORIO ESQUIVEL
PRESIDENTE MUNICIPAL CONSTITUCIONAL

C. GUADALUPE CONTRERAS GARDUÑO
SINDICO MUNICIPAL

LIC. ISRAEL MATEO AGUILAR
PRIMER REGIDOR

C. GABRIELA GONZÁLEZ HERNÁNDEZ
SEGUNDA REGIDORA

C.P. JAVIER MARCOS OCTAVIANO
TERCER REGIDOR

LIC. ANA LAURA LUCIANO ESQUIVEL
CUARTA REGIDORA

DR. ALVARO NIEVES BAUTISTA
QUINTO REGIDOR

C. MARÍA RUFINA URRIETA LOPEZ
SEXTA REGIDORA

LIC. CRUZ IVETTE GONZÁLEZ JERÓNIMO
SÉPTIMA REGIDORA

LIC. MIGUEL ÁNGEL NERNÁNDEZ LARA
OCTAVO REGIDOR

LIC. ANA LAURA ROMERO SANCHÉZ
NOVENA REGIDORA

C. FELISA CUEVAS RUIZ
DECIMA REGIDORA

LIC. ISRAEL ESPÍNDOLA LÓPEZ
SECRETARIO DEL AYUNTAMIENTO

CONTENIDO

GOBIERNO DEL ESTADO DE MÉXICO	2	8.-TEMPERATURA MEDIA ANUAL	28
AYUNTAMIENTO DE SAN FELIPE DEL PROGRESO	3	9.- PRECIPITACIÓN MEDIA ANUAL.....	29
PRESENTACIÓN	6	10.- FRECUENCIA DE HELADAS.....	30
INTRODUCCIÓN	7	11.- FRECUENCIA DE GRANIZADAS	31
OBJETIVO	8	III.- NOMENCLÁTOR DE LOCALIDADES	33
MARCO LEGAL	8	IV.-SUBSISTEMA PERTURBADOR	42
I.-ASPECTOS GENERALES	10	AGENTES PERTURBADORES.....	42
TOPONIMIA	10	<u>REGISTROS ADMINISTRATIVOS DEL SUBSISTEMA PERTURBADOR</u>	<u>45</u>
UBICACION GEOGRAFICA.....	11	ASENTAMIENTOS SOBRE CAVIDADES EN EL SUBSUELO Y MINAS A CIELO ABIERTO (17	
LÍMITES Y EXTENSIÓN TERRITORIAL.....	11	Registros).....	46
VÍAS DE ACCESO	11	ASENTAMIENTOS EN PENDIENTES Y ZONAS ADYASENTES CON PROBLEMAS DE	
TOPOGRAFÍA E HIPSOMETRÍA.....	12	REMOCION O EROSION (5 Registros)	56
CLIMA	12	DESLIZAMIENTOS DE TIERRA (5 Registros)	60
GEOLOGÍA	12	FALLAS, FRACTURAS, AGRIETAMIENTOS Y HUNDIMIENTOS (2 Registros)	64
EDAFOLOGÍA	13	ZONAS SUSCEPTIBLES DE INUNDACIÓN (5 Registros).....	66
USO DEL SUELO	13	REPORTE DE HIDROMETEOROS (1 Eventos)	72
SALUD	16	ACTIVIDAD COMERCIAL (15 Registros)	74
EDUCACIÓN.....	17	ESTACIONES DE SERVICIO, EXPENDIOS CLANDESTINOS (7 Registros).....	83
RELIGIÓN	17	GASERAS, ESTACIONES DE CARBURACION, EXPENDIOS CLANDESTINOS (4 Registros)	
INDUSTRIA	17	88
VIVIENDA.....	18	INDUSTRIAS (1 Registros).....	91
TURISMO.....	18	POLVORINES (9 Registros)	93
II.- MAPAS GENERALES	21	REPORTE DE INCENDIOS FORESTALES (88 Eventos).....	99
1.- EL MUNICIPIO EN EL CONTEXTO ESTATAL.....	21	TIRADERO DE BASURA Y / O RELLENOS SANITARIOS (1 Registro)	107
2.- TOPOGRAFÍA.....	22	REPORTE DE ACCIDENTES CARRETEROS (91 Eventos).....	114
3.- GEOLOGÍA	23	REPORTE DE FESTIVIDADES (178 Eventos).....	123
4.- EDAFOLOGÍA.....	24	V.-ZONAS DE RIESGO EN EL MUNICIPIO DE SAN FELIPE DEL PROGRESO	130
5.- HIPSOMETRÍA	25	FENÓMENOS GEOLÓGICOS GEOMORFOLÓGICOS	130
6.- CLIMAS.....	26	FENÓMENOS HIDROMETEOROLÓGICOS	132
7.- ZONAS SUSCEPTIBLES A INUNDACIÓN.....	27	FACTORES QUÍMICOS	136

FACTORES SANITARIO.....	137
FACTORES SOCIO-ORGANIZATIVOS.....	139
RESUMEN DEL CENSO POR LOCALIDAD DE REGISTROS DEL SUBSISTEMA PERTURBADORES DEL AFECTABLE Y DEL REGULADOR	141
REPORTE DE ACTUALIZACIÓN	144
VI.- SUBSISTEMA AFECTABLE.....	147
<u>REGISTROS ADMINISTRATIVOS DEL SUBSISTEMA AFECTABLE</u>	<u>148</u>
CENTROS CULTURALES (3 Registros).....	149
CENTROS RECREATIVOS (2 Registros).....	152
HOSPEDAJE (14 Registro)	154
INSTITUCIONES EDUCATIVAS Y DE REHABILITACIÓN (326 Registros)	162
MERCADOS, TIANGUIS Y CENTRALES DE ABASTO (2 Registros)	329
BARES, RESTAURANTES Y CENTROS NOCTURNOS (4 Registro).....	331
TEMPLOS (128 Registros).....	334
TIENDAS DE AUTOSERVICIO Y DEPARTAMENTALES (3 Registros).....	399
VII.- SUBSISTEMA REGULADOR	402
<u>REGISTROS ADMINISTRATIVOS DEL SUBSISTEMA REGULADOR</u>	<u>403</u>
CENTROS DE RESPUESTA INMEDIATA Y AUXILIO (3 Registros).....	404
INFRAESTRUCTURA BÁSICA Y SERVICIO VITALES (50 Registros)	408
INSTITUCIONES DE SALUD Y CONSULTORIOS MÉDICOS (66 Registro).....	434
REFUGIOS TEMPORALES (Registro)	468
INVENTARIO DE RECURSOS	475
TELÉFONOS DE EMERGENCIA.....	476
VIII.- MAPAS DE REFERENCIA GEOGRÁFICA.....	479
CONCEPTOS Y DEFINICIONES	617
FUENTES DE INFORMACIÓN	619
COLABORADORES	620

PRESENTACIÓN

En estos tiempos la ciudadanía exige que su gobierno actúe con gran honestidad, responsabilidad y eficiencia en el cumplimiento de atender con oportunidad las necesidades de la población. Ello implica, por consiguiente, la obligación primaria de proteger la vida, la propiedad y los derechos de todos los individuos, así como de su entorno.

En la actualidad es necesario que la sociedad adquiera una conciencia y educación en materia de protección civil, que estimule conductas de autoprotección y prevención; así como capacidad de actuación ante calamidades de origen natural o antropogénicos, para evitarlas y enfrentarlas con el menor daño posible.

En situaciones de emergencia, es imprescindible que las autoridades cuenten con un instrumento que integre información necesaria para dar respuesta a las demandas de seguridad colectiva ante la existencia de riesgos.

La significación y trascendencia que la Protección Civil tiene en nuestros días hace necesaria la existencia de un documento que represente geográficamente los diferentes riesgos, donde se puedan analizar y evaluar las zonas vulnerables dentro del municipio.

Por tal motivo y dando cumplimiento al principal objetivo de protección civil que es la salvaguarda de la integridad física de las personas, sus bienes y su entorno, el Ayuntamiento de San Felipe del Progreso, a través de la Dirección de Protección Civil en colaboración con la Coordinación General de Protección Civil del Estado elaboraron y actualizaron el presente documento denominado “**Atlas de Riesgos San Felipe del Progreso (Información Básica)**”. La existencia de éste, como instrumento consultivo superior en la materia, constituye el elemento efectivo para sentar las bases que servirán en la prevención de los riesgos a los que la comunidad está expuesta.

El Atlas de Riesgos es una herramienta que integra información cartográfica y estadística, útil en la elaboración de planes de prevención y auxilio, oportuna toma de decisiones en caso de desastre, así como auxiliar en la integración de otro tipo de trabajos encaminados al desarrollo municipal, procuración de justicia y seguridad pública.

INTRODUCCIÓN

Desde los albores de la historia, el hombre ha sido víctima constante de las inclemencias del tiempo, de la transformación y modelado de la corteza terrestre, así como de conflictos de la integración misma de la sociedad; diferentes estrategias han tenido que implementar para controlar o minimizar todos los efectos que pongan en riesgo su estabilidad.

Actualmente diversos países han instituido programas de protección y ayuda ciudadana probando eficiencia gracias a la respuesta cotidiana y eficiente de la población y las autoridades.

La salvaguardia de la persona y la sociedad, así como sus bienes y entorno ante la eventualidad de un desastre, es el objetivo básico de Sistema Estatal de Protección Civil. Por esto, es necesaria la coordinación permanente y precisa de la voluntad común y espíritu de colaboración entre diversos participantes en este sistema. La solidaridad y la ayuda mutua son indispensables, no solamente al ocurrir una situación crítica, se hace necesaria también, para establecer los mecanismos de prevención y preparación adecuados que permitan reducir o mitigar en lo posible los efectos de cualquier fenómeno destructivo.

El presente documento fue integrado en base al Cuaderno para el levantamiento de Información en la Elaboración de Atlas de Riesgos Municipales, información cartográfica, así como las metodologías y lineamientos establecidos por el departamento de Geoprocesamiento y Base de Datos de la Coordinación General de Protección Civil, estructurado de la siguiente manera:

- Aspectos Generales del Municipio; esta sección la integran aquellos datos de referencia y estadísticos como toponimia, ubicación geográfica, límites y extensión territorial, tenencia de la tierra, división territorial, vías de acceso, topografía e hipsometría, climas, geología, edafología, uso del suelo, hidrología, población salud, religión, agricultura, ganadería, industria, vivienda, y turismo.
- La sección de Aspectos Generales esta reforzada por los mapas generales, mostrando así un panorama general del municipio.

- Nomenclátor de Localidades, listado de nombres oficiales de localidades y sublocalidades que integran el territorio municipal.
- Descripción y clasificación del Subsistema Perturbador, se describen los diferentes agentes perturbadores de origen natural y antropogénico, en esta sección se han integrado también los registros administrativos.
- Zonas de Riesgo en el Municipio, resumen de todos aquellos elementos generadores de riesgo y su distribución dentro del municipio, así como algunas medidas de solución.
- Descripción y clasificación del Subsistema Afectable, contiene de manera general que es el subsistema afectable, y bajo situaciones de riesgo quien lo conforma; se han integrado también los registros administrativos.
- Descripción y clasificación del Subsistema Regulador, descripción del subsistema, así como los registros administrativos que lo conforman, se encuentra también un inventario de recursos y directorios de emergencia.
- Cartografía municipal donde se representan los elementos generadores de riesgo y los vulnerables al mismo.
- Finalmente se presentan las conclusiones derivadas del análisis de toda la información tanto cartográfica como estadística de los fenómenos y factores de riesgos presentes en el municipio, así también el análisis del sector vulnerable y las instancias de auxilio.

Este documento debe considerarse como un instrumento operativo y funcional, para que en coordinación pueblo y gobierno, hagan frente común de manera consciente y racional a los efectos de los agentes generadores de riesgo.

OBJETIVO

Identificar, analizar y evaluar los riesgos tanto de origen natural como antrópico que han tenido incidencia o pudieran presentarse en el territorio geográfico municipal, ocasionando desastres o situaciones de peligro en zonas que por sus características poseen cierto grado de vulnerabilidad ante los fenómenos perturbadores.

Por tal motivo se requiere integrar un documento geográfico-descriptivo que en materia de Protección Civil constituya el reflejo de la imagen actual del municipio, convirtiéndose en una valiosa herramienta de análisis que permitirá planificar, diseñar y establecer los mecanismos de seguridad para reducir al mínimo los efectos nocivos de ocurrencia de fenómenos destructivos que amenacen la integridad física de la población, así como sus bienes y entorno.

MARCO LEGAL

El sistema de Protección Civil nace a partir de los sismos del 19 y 20 de septiembre de 1985. Los cuantiosos daños y dolorosos resultados de estos eventos en diversas ciudades de la entidad federativa, en especial en la ciudad de México; hicieron patente la necesidad de perfeccionar los dispositivos y de reforzar los planes y programas en materia de Protección Civil y de difundir esta cultura entre autoridades y sociedad, para que en caso de siniestro la respuesta sea rápida y eficiente.

El 9 de octubre del mismo año, el Presidente de la República acordó la creación de la Comisión Nacional de Reconstrucción, con el fin de dirigir adecuadamente las acciones de auxilio a la población.

El 29 de noviembre de 1985, nace el Sistema Nacional de Protección Civil (SINAPROC); que se constituye en un conjunto orgánico y articulado de estructuras y relaciones funcionales de métodos y procedimientos del sector público, grupos privados y sociales; con el fin de ejecutar acciones de común acuerdo destinadas a la protección y salvaguarda de los ciudadanos contra peligros y riesgos que se presentan en la eventualidad de un desastre.

El 1 de febrero de 1994 se aprobó la ley de Protección Civil del Estado de México, misma que actualmente está derogada y es suplida por el libro sexto del Código Administrativo del Estado de México, publicada en la gaceta de gobierno el 13 de diciembre del 2001 y que entró en vigor el 13 de marzo del 2002; la cual tiene por objeto regular las acciones de Protección Civil en el Estado de México

La Ley Orgánica Municipal del Estado de México, en su capítulo sexto Artículo 81 TER menciona que:

Cada ayuntamiento constituirá un consejo municipal de protección civil, que encabezará el presidente municipal, con funciones de órgano de consulta y participación de los sectores público, social y privado para la prevención y adopción de acuerdos, así como la ejecución en general, de todas las acciones necesarias para la atención inmediata y eficaz de los asuntos relacionados con situaciones de emergencia, desastre, o calamidad que afecten a la población.

Son atribuciones de los Consejos Municipales de Protección Civil:

Identificar en un Atlas de Riesgos Municipal los sitios que por sus características específicas puedan ser escenarios de situaciones de emergencia, desastres o calamidad; dicho documento deberá publicarse en la Gaceta Municipal durante el primer año de gestión de cada ayuntamiento.

Formular en coordinación con las autoridades estatales de la materia, planes operativos para prevenir riesgos, auxiliar y proteger a la población y restablecer la normalidad, con la oportunidad y eficacia debidas, en caso de desastre.



SECCIÓN I ASPECTOS GENERALES



I.-ASPECTOS GENERALES

TOPONIMIA

El jeroglífico del municipio no procede totalmente de una simbología indígena, aunque retoma elementos de ella, mas bien es una mezcla de conceptos que aluden a acontecimientos importantes de su devenir histórico.

Algunos de los significados de los pueblos y rancherías del municipio son:

Boncheté. En Otomí la palabra más semejante encontrada es dondehe, “tordo”, “*especie de pájaro*”.

Coté. es Olaguíbel dice: Coyenrejé (mazahua) pasa un río abajo o camino de agua. En Otomí Cotti significa “cerrar”.

Dotejlaré. Acanauné giase: Donde primero da el sol”.

Chichilpa. Olaguíbel cree que debe ser Chichilpan que se compone en mexicano de chichil, colorado; “agua colorada”. Si así fuese, los componentes serían: Chichiltic, atl y pan. Pero también Chichilpan puede significar por sí solo, “*sobre lo colorado*” aludiendo al color del suelo o de la tierra. También puede ser un reduplicativo de Chilpa.

Chilpa. Se compone en mexicano de chilli, pimiento de América (aztequismo: Chile) y de pan, en, y significa “en los chiles”, esto es, donde hay siembra de chile.

Embajomui. Corrupción de empajomui, que en mazahua significa: “tierra colorada”. Equivale al mexicano Tlachichilpa.

Estutempan. Corrupción de Oztotempan, que se compone en mexicano de ozotl, cueva; de tentli, orilla, y de pan, en, y significa “en la orilla de las cuevas”.

Maxdapui. Significa en mazahua: “laguna en forma de molcajete”.

Jalpa. Corrupción de Xalpan, Xalli, arena; pan, sobre; y significa: “sobre la arena”.



Mextepec. Meztli, luna; tepetl, cerro. “Cerro de la luna”. Concide su nombre en mazahua.

Sdana. es También cerro de la luna.

Nichi. *Olaguíbel cree que es tsichi, que significa en mazahua “caña grande”.*

Ocotepec. *Ocotl, ocote; tepetl, cerro. “Cerro de ocotal”. El nombre de esta hacienda en mazahua es*

ambon Basana, que significa “adentro de la ortiga”. (Blanquel y Hernandez 1999 pág. 17- 18).

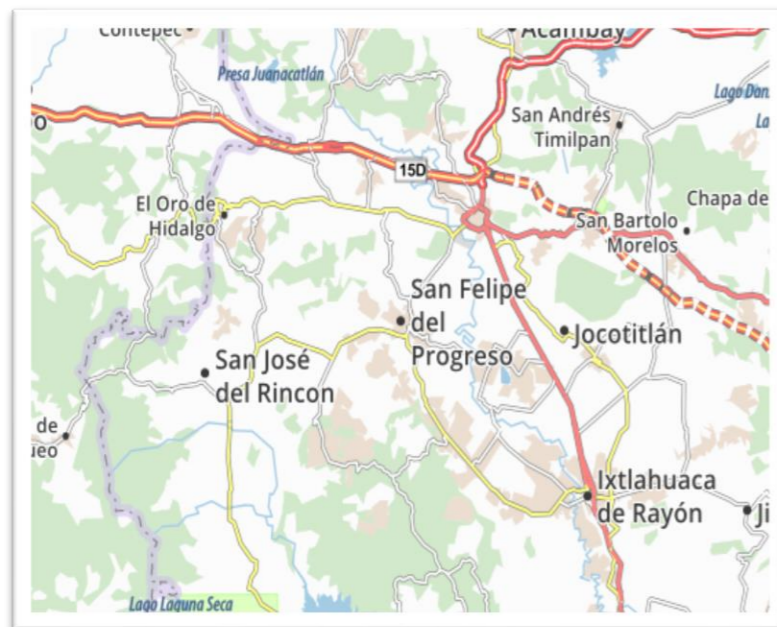


UBICACION GEOGRAFICA

El municipio de San Felipe del Progreso se ubica al noroeste del Estado de México, entre los 19°47' de latitud norte y a los 99° 52' extendiéndose hasta los 100° 16' de longitud oeste respecto al meridiano de wreen Esta ubicado a 2565 mts sobre el nivel del mar.

LÍMITES Y EXTENSIÓN TERRITORIAL

Tiene una extensión territorial de 369.79 kilometrso cuadradosy colinda al norte con los municipios de El Oro y Jocotitlán, al sur con los municipios de Villa Victoria y Almoloya de Juárez, al este con los municipios de Ixtlahuaca de Rayón y Jocotitlán y al Oeste con el municipio de San José del Rincón, Estado de México.



VÍAS DE ACCESO

Por el municipiop atraviesa la ruta del ferrocarril México- Acámbaro, con su ramal de El Oro, va de México a Lerma, tocando la región agrícola de la entidad de Ixtlahuaca, la vía pasa por Tultenango, a inmediaciones de Atlacomulco, lugar en el que entroncan las vías terrestres de la región y de este punto se va hacia San Felipe del Progreso, pasando 4.5 kilometros por el este-noroeste, donde están

las estaciones de Tepetitlán y For de María, siguiendo a través del ramal que llega a El Oro.

En la parte occidental, no muy lejos del meridiano que marca la división este-oeste, pasa la carretera estatal pavimentada Villa Victoria- El Oro, de cuyo kilometro 25 parte la de Aganguero, también estatal pavimentada, y de la cual se unen 9 federales que van a Yondecé del Cedro, Las Rosas, San Joaquín Lamilla, Minita del Cedro, Guadalupe Buenavista, La Esperanza, la Soledad, San Miguel Agua Bendita y Puerto Bermeo. Al este del citado meridiano corre la carretera estatal pavimentada de San Felipe-Pueblo Nuevo, donde continúa hasta la carretera Villa Victoria- El Oro. De ella parten siete carreteras federales que van a Estutempan, La Concepción chico, San Francisco Tlalchichilpa que, como brecha continua hasta El Consuelo, La Concepción Mayorazgo, San juan Evangelista, Calvario del Carmen y Dios Padre, que también como brecha conduce a la carretera Villa Victoria- El Oro.



Por el este, no muy lejos del límite con Ixtlahuaca, está la carretera estatal pavimentada, San Felipe-Ixtlahuaca, de las que parten siete carreteras que conducen a la carretera México-Morelia (pasando por San Pedro El Alto, Fresno Nichi, Mina Vieja y Yebuciví) Emilio Portes Gil, Dolores Hidalgo, La Palma, San Antonio y Santa Cruz Mextepec, Ejido de Palmilla y San Juan Jalpa. Finalmente, en el noroeste está la carretera estatal pavimentada San Felipe Atlacomulco, que es la de mayor trafico, y las federales San Felipe-San Pablo Tlalchichilpa y San Felipe estación Flor de María.

Las carreteras importantes de unión son:

- Entre la de San Felipe-Pueblo Nuevo y la de Villa Victoria- El Oro, la estatal pavimentada que se desvía de aquella cerca de Mayorazgo y se une a esta en Carmona.
- Entre la carretera de San Felipe-Pueblo Nuevo y San Felipe- Ixtlahuaca, la que se separa de aquella en Dios Padre y se une a esta en el kilometro 19, después de pasar por San Nicolás

Guadalupe, La Virgen, Santa Ana Nichi, Mavatí y San Pedro El Alto (de Santa Ana Nichi, sale otra carretera que pasa por Cote y Bonchete y llega a San Antonio Mextepec).

- c) Entre la carretera San Felipe- Ixtlahuaca y la carretera San Felipe-Estación Flor de María, la que parte de aquella junto al puente de Tepetitlan, pasa por los ejidos de Palmillas y San Juan Jalpa.

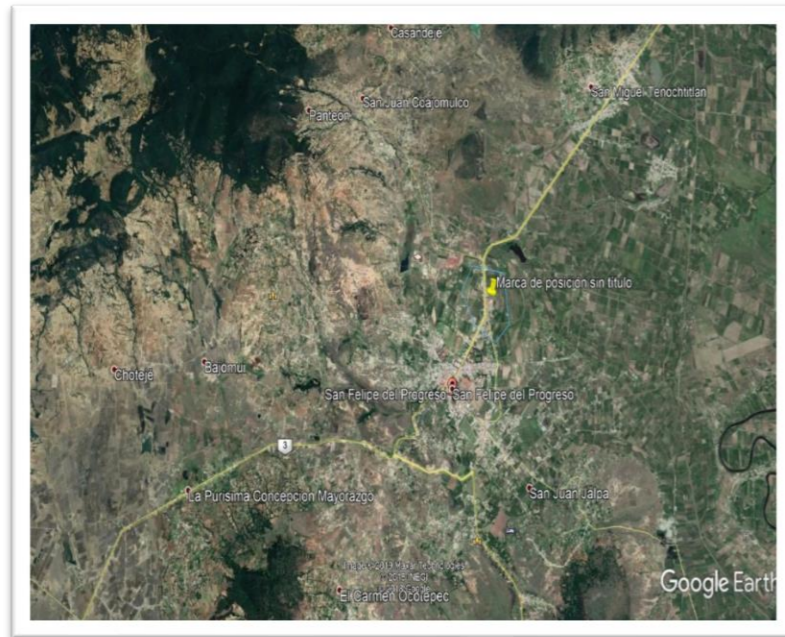


Ilustración 1 Vías de acceso San Felipe del Progreso México.

TOPOGRAFÍA E HIPSOMETRÍA

Se cuenta con un sistema de lomeríos y montañas en la zona norte del municipio. Existen curvas de nivel y corrientes permanentes que desembocan a la presa de tepetitlan.

CLIMA

La temperatura no es extremosa, hace frio, pero se soporta, a caso -2°C, hace calor, pero también se acostubra uno a los 32°C, que son las temperaturas extremas a que se ven sometidos los sanfelipenses.

Se clasifica el clima como templado subhúmedo, en marzo con fuertes vientos, con lluvias en julio, agosto y septiembre, con heladas desde octubre hasta abril, con mayor intensidad en enero y febrero. Nevadas ocasionales en diciembre o enero. La temporada de Estiaje abarca de enero hasta junio.

La temperatura media anual fluctúa entre los 12 y 14 grados. Sin embargo, debe hacerse notar que el tiempo es muy cambiante. Sin embargo, debe de hacerse notar que el tiempo es muy cambiante, de repente hay tolvaneras, granizadas, aguaceros, heladas, días soleados, cambios sorpresivos pero tolerables.

GEOLOGÍA

La geografía de nuestra entidad esta diferenciada por dos grandes provincias: la de la Cuenca del Rio Balsas y la del Eje Volcanico Transversal. La Geología mas extensa es la volcánica, cuya secuencia mas importante se presento en el periodo Terciario-Cuaternario de la Cenozoica. Se conforma por rocas sedimentarias e ígneas de la Era Cenozoica.

Se conforma por rocas sedimentarias e ígneas de la era Cenozoica: del periodo Terciario las rocas ígneas corresponden al complejo volcanico; riolita, andesita-basaltos, (en la parte limítrofe de Michoacan y la punta de Villa de Allende), junto a ésta hay otra zona de complejo volcánico de riolita-riodacita (existe otra porción de lo mismo en el otro extremo, cerca de Jocotitlán); en la parte que va del centro del municipio hacia Ixtlahuaca, Almoloya de Juárez, Villa Victoria y Villa de Allende se encuentran rocas ígneas de brechas, tobas y basaltos.



Del periodo Cuaternario existen rocas ígneas de basalto (volcanes monogenéticos) en

varios puntos del centro, del centro a los límites con Villa Victoria, Ixtlahuaca y Jocotitlán; en el centro San Felipe hay una amplia zona de tobas. En la parte limítrofe con Ixtlahuaca y Jocotitlán, se encuentra una pequeña fracción de sedimentos de aluvi6n. (Blanquel & Hernández, 1999, pág. 26)

EDAFOLOGÍA

El tipo de suelo es el de litosol, que son suelos de roca dura y muy somera. En estos suelos el factor limitante es la profundidad. Presentan una capa coherente e ininterrumpida y roca dura con un espesor de 25 centímetros. (Blanquel & Hernández, 1999, pág. 26)

(Ver mapa de Edafología)



USO DEL SUELO

El total de la superficie de labor de las unidades de producción rural de tenencia de la tierra se divide en privada, ejidal y mixta.

En esta región los suelos son de mala calidad, arcillosos y aluviales y están muy desgastados lo que, aunado a la falta de rotación de los cultivos y el reducido número de parcelas, así como el mal uso de fertilizantes, ocasiona que la producción de alimentos para la subsistencia sea insuficiente.

(Blanquel & Hernández, 1999, pág. 69)

En el año 2010 se sembraron 25 891 hectáreas, siendo los principales cultivos (valor en hectáreas) son: Avena Forrajera (1 971), Maíz forrajero (50) y Maíz grano (23 870).

Cosechándose un total de 25 147 hectáreas, variando solo en el Maíz grano (23 126). En relación a los cultivos perennes la superficie sembrada fue de 50 hectáreas, ocupada por los cultivos de Durazno (5) y Manzana (45). (IGECEM)

El municipio presenta una producción pecuaria en toneladas de carne como se menciona a continuación: aves (345.84), Bovino (644.58), Caprino (1.76), Guajolote (104.27), Ovino (226.99), Porcino (442.40). Además del producto obtenido de las especies como son cera, miel, huevo plato, leche y lana. (SEDESOL, 2013)

POBLACIÓN

Desde el siglo VIII de nuestra era, este territorio fue poblado por Mazahuas, descendientes del tronco Otomí-pame- jonás (2) llamada provincia de Mazahuacán. Cazadores de venado, o los que hablan como venados, los mazahuas vivían en las montañas que cierran por el norte el valle matlazinca, en las márgenes del río Lerma. Hoy se dice, descendientes de aquellos primigenios habitantes de estas tierras.



Actualmente se sigue hablando la lengua mazahua, pero no es una lengua viva y cotidiana, los hablantes de dialecto, dominan y entienden el castellano. Sólo hablan en mazahua, para que los que pudieran escucharlos, no entiendan lo que platican. El



dialecto quedó atrás pues en la modernidad, no hay nombre o traducción, para todo lo automotor, la computación, todos los enseres del siglo XXI, no tienen traducción: teléfono celular, llanta, megabit, videos, simplemente, todo lo de la industria del cine o del radio, todo es posterior a la vigencia de la lengua, prehispánica. Sin embargo, los políticos y la política, es seguir

ayudando a la población, en el vestir, o en el comer, ya nadie usa comales, huaraches, morrales, muchos no saben que es un pizcador o un ayate, pero si saben de los videojuegos.

La población mazahua representa el 97.9% de las personas que hablan una lengua indígena en el municipio. En total en San Felipe del Progreso el 8% de la población mayor de 5 años habla una lengua indígena, de los cuales 408 (1.7%) no habla español.

De acuerdo a los datos del INEGI la población total presento un aumento de 21, 195 habitantes en el periodo de 2005 a 2010, con 100, 201 Habitantes y 121, 396 habitantes respectivamente. Su densidad de población es de 328.28 habitantes/ km² se distribuyen en localidades con las siguientes características:

CENSO DE POBLACIÓN Y VIVIENDA 2010: POBLACIÓN POR LOCALIDAD			
LOCALIDAD Y/O SUBLOCALIDAD	TOTAL	HOMBRES	MUJERES
TOTAL	121,396	58,173	63,223
San Nicolás Guadalupe	5,905	2,932	2,973
San Miguel la Labor	5,414	2,649	2,765
San Pedro el Alto	4,925	2,388	2,537
San Agustín Mextepec	4,920	2,333	2,587
San Felipe del Progreso	4,350	2,041	2,309
Calvario del Carmen	4,101	1,980	2,121
Emilio Portes Gil	3,737	1,761	1,976
San Antonio de las Huertas	3,549	1,697	1,852
Dolores Hidalgo	3,374	1,616	1,758
San Lucas Ocoatepec	3,043	1,425	1,618
Purísima Concepción Mayorazgo (Mayorazgo)	2,676	1,308	1,368
San Juan Jalpa Centro	2,667	1,281	1,386
San Jerónimo Bonchete	2,564	1,211	1,353
Fresno Nichi	2,434	1,172	1,262
Santa Ana Nichi	2,245	1,076	1,169
Barrio San Francisco San Nicolás Guadalupe	2,146	1,017	1,129
El Tunal	2,045	956	1,089

CENSO DE POBLACIÓN Y VIVIENDA 2010: POBLACIÓN POR LOCALIDAD			
LOCALIDAD Y/O SUBLOCALIDAD	TOTAL	HOMBRES	MUJERES
Rioyos Buenavista	1,995	962	1,033
Ejido del Tunal Nenaxi	1,941	954	987
Calvario Buenavista	1,928	921	1,007
Palmillas	1,918	943	975
San Pablo Tlalchichilpa	1,870	871	999
Santa Cruz Mextepec	1,836	812	1,024
La Cabecera Concepción	1,678	816	862
Guadalupe Coté	1,617	774	843
Tres Estrellas	1,467	726	741
Choteje	1,454	683	771
Barrio San José, Ejido de San Pedro el Alto	1,429	702	727
Barrio Tierra Blanca, Ejido de San Pedro el Alto	1,399	686	713
San Antonio la Ciénega (La Rosa)	1,285	586	699
El Obraje	1,224	564	660
San Juan Cote Ejido	1,224	596	628
Santa Ana Nichi Ejido	1,213	578	635
El Carmen Ocoatepec	1,190	558	632
La Concepción Chico (El Centro)	1,181	566	615
San Nicolás Mavatí	1,145	579	566
Barrio Boreje de San Antonio la Ciénega	1,145	578	567
Dotegiare	1,139	517	622
Barrio las Ánimas, Ejido de San Pedro el Alto	1,108	531	577
Dios Padre	1,104	539	565
Barrio Tepetitlán Emilio Portes Gil	1,032	498	534
Rincón de los Pirules	1,026	470	556
San Juan Coté Centro	978	478	500
San Antonio Mextepec	973	438	535
Barrio la Mesa, Rioyos Buenavista	949	454	495
Ejido la Virgen	924	438	486
Barrio Zaragoza, Ejido de Fresno Nichi	915	440	475
San Jerónimo Mavatí	905	433	472
Barrio las Palomas, Santa Ana Nichi	846	427	419
San Pedro el Chico	789	377	412

CENSO DE POBLACIÓN Y VIVIENDA 2010: POBLACIÓN POR LOCALIDAD			
LOCALIDAD Y/O SUBLOCALIDAD	TOTAL	HOMBRES	MUJERES
Ranchería la Ciénega	730	346	384
Barrio Santa Cruz de San Pablo Tlalchichilpa	726	350	376
Chichilpa	720	330	390
Ranchería la Soledad	676	330	346
Barrio de la Era San Pablo Tlalchichilpa	671	302	369
Barrio Tungareo, Emilio Portes Gil	599	279	320
Barrio San Francisco Ejido de San Pablo Tlalchichilpa	571	270	301
Barrio el Rincón Santa Ana Nichi Ejido	543	266	277
Colonia la Constitución, San Antonio Mextepec	542	242	300
Santa Rita de la Cuesta	531	260	271
Estutempan	528	256	272
Ejido de San Juan Jalpa	526	238	288
Barrio el Agostadero Ejido de San Juan Jalpa	510	246	264
Encinillas de San Antonio la Ciénega	485	239	246
Rancho Guadalupe, San Lucas Ocoatepec	471	221	250
Barrio el Salto San Antonio la Ciénega	469	238	231
Ranchería la Virgen	443	207	236
Rosa del Calvario	429	206	223
Charcos Azules San Jerónimo Mavatí	414	193	221
Ampliación de San Antonio la Ciénega	398	196	202
Barrio la Cañada San Antonio la Ciénega	373	185	188
San Juan Evangelista	367	176	191
Tlalchichilpa	366	185	181
Barrio las Presas, Ejido de San Jerónimo Mavatí	355	176	179
Barrio las Torres, San Lucas Ocoatepec	354	175	179
Ejido de Tlalchichilpa	347	158	189
Agua Zarca Nichi	344	159	185
Ranchería la Carrera	339	172	167
Barrio las Palomas, San Miguel la Labor	339	160	179
Rancho la Virgen San Pedro el Alto	336	168	168
Ejido de la Cabecera	333	160	173
La Presa San Antonio Mextepec	300	143	157
Mesa de la Agüita	299	142	157

CENSO DE POBLACIÓN Y VIVIENDA 2010: POBLACIÓN POR LOCALIDAD			
LOCALIDAD Y/O SUBLOCALIDAD	TOTAL	HOMBRES	MUJERES
Barrio Santa Cruz, San Pedro el Alto	285	133	152
Colonia Plateros de Palmillas	256	117	139
Ejido de San Felipe del Progreso	248	122	126
Ranchería Encinillas	242	121	121
Barrio el Llano Santa Ana Nichi Ejido	212	96	116
Colonia Guadalupe	199	88	111
Ejido San Agustín Mextepec	191	80	111
Ejido de Palmillas	188	92	96
Ranchería el Consuelo (El Carmen)	172	84	88
Ejido de la Concepción Chico	163	79	84
Ejido de Chichilpa	157	82	75
Mesa de la Agüita	143	70	73
San Juan Rioyos	130	69	61
Ranchería la Manzana	113	55	58
Colonia la Esperanza	84	45	39
Barrio Cerro de la Luna del Fresno Nichi	72	39	33
La Manzana, Ejido el Rincón de los Pirules	49	19	30
Torrecillas Nenaxi Ejido el Tunal	46	26	20
Flor de María	43	20	23
Ejido Zaragoza	42	21	21
Rancho Ojo de Agua	5	C	C

SALUD

El municipio de san Felipe del progreso cuenta con los siguientes sectores de salud:



EQUIPAMIENTO DEL SECTOR SALUD

INSTITUCIÓN	CENTRO DE SALUD	LABORATORIO	CONSULTORIOS	TOTAL
ISSSTE	1			1
ISEM	33			33
IMSS	3			3
ISSEMYM	1			1
DIF	1			1
PRIVADO	4	3	4	11
SISTEMA HIBRIDO	16			16
TOTAL, GENERAL	59	3	4	66

Ilustración 2 Fuente: INEGI 2010

EDUCACIÓN

El municipio cuenta con las siguientes instalaciones educativas que van desde educación inicial hasta universidades, incluyendo escuelas atípicas y capacitación para el trabajo,



RESUMEN DE EQUIPAMIENTO EDUCATIVO

MODALIDAD	ESCUELAS	ALUMNOS	MAESTROS
Educación inicial	21	574	60
Preescolar	117	4762	228
Primaria	110	18369	848
Secundaria	51	8726	505
Preparatoria	27	4595	435
Universidad	3	4574	266
Escuela atípica	1	24	8
Capacitación para el trabajo	2	922	17
Total	332	42546	2367

RELIGIÓN

En el municipio existen 128 templos donde se practican la religión, la más profesada entre la población es la católica.



TOTAL, GENERAL	BAUTISTA	CATOLICA	CRISTIANA	EVANGELICA	EVANGELICA CRISTIANA	TESTIGOS DE JEHOVA
128	2	82	11	30	2	1

INDUSTRIA

En el municipio existen pequeñas empresas que se dedican al sector de la industria, las cuales son: la maquiladora "Marel" con giro económico de confección de ropa interior; producción de frituras y chicharrones y panificadoras.

VIVIENDA

Existen 23 936 viviendas particulares habitadas en el municipio, con las siguientes carencias, viviendas con pisos de tierra 2 426, viviendas con techos endebles 191, viviendas con muros endebles 122, viviendas con algún tipo de hacinamiento 13 922. Con relación a carencias en servicios básicos, sin luz eléctrica 1 496, sin agua entubada 9 130, sin drenaje 13 352, viviendas que usan leña y carbón para cocinar 13 657 y viviendas sin sanitario 6 712.

TURISMO



Existe desde 1977, el centro ceremonial mazahua. 19. 50 hectáreas de zona arbolada, con calzadas empredadas que flanquean y aromatizan pinos, oyameles, floripondios, flores mil, arbustos, coníferas. Con tapete café de ocoxal, tierra quemada en invierno y algo más en la recepción y durante su estancia en este bello lugar: la orquesta melódica con sinfonías al viento, de

pájaros carpinteros, gorriones, lechuzas, ruidos ocasionales y furtivos de zorrillos, ardillas, hurones, tlacuaches, camaleones, tórtolas, tarengas y colibríes; además, la cordialidad de la gente que te recibe, especialmente el 19 de marzo y el 1° de noviembre, por ser estas las dos fechas de importancia en las reuniones anuales de los descendientes de mazahuas. En la primera festejan el advenimiento del 5° sol, en la segunda a los difuntos, en cuanto a los rituales adquieren el sentimiento mágico de la cosmovisión indígena.

Tres piedras, tiene el tecuil o fogón mazahua, sobre el que se coloca el comal de barro; razón por la cual se construyeron bajo esa inspiración: tres majestuosas naves octogonales que son la arquitectura principal del conjunto. En una de ellas están el museo y biblioteca; en otra el taller de hilados y expendio de prendas de lana; otra más es la sala del consejo, donde el primer domingo de cada mes, el Jefe Supremo Mazahua, encabeza la ceremonia tradicional; en el hogar, se realizaba un rito semejante.

Existe un parque infantil, con juegos para niños; un zoológico con venados cola blanca, guanacos, llamas, pavorreales; un temascal, área de estacionamiento, baños, seguridad, vigilancia y confianza, Margarito Sánchez Valdés, es continuador de la tradición mazahua que se rescató en época actual. Antes de él, también en el siglo XX, lo hicieron: Crescencio Sánchez López, don Antonio Sánchez Pablo y Tomás Esquivel, llamados jefes supremos mazahuas.

También son reservas ecológicas, El cerro de San Antonio del rincón, con una superficie de 1,526 26 has. y el cerro del Tigre, con superficie de 1,272.27 hectáreas, de acuerdo al decreto establecido por el poder ejecutivo del Estado, para el manejo, conservación y aprovechamiento de las cimas de montañas, lomeríos y cerros de la entidad.

ECOSISTEMAS

La primera definición de ecosistema fue propuesta por Tansley en 1935; como un complejo integrativo y holístico que combina los organismos vivos y el ambiente físico dentro del mismo. Recientemente, otros autores lo han definido como cualquier sistema relativamente homogéneo desde los puntos de vista físico, químico y biológico, donde poblaciones de especies se agrupan en comunidades interactuando entre sí y con el ambiente abiótico.

En San Felipe del Progreso, el ecosistema dominante es el Bosque de Coníferas con clima templado y en algunas zonas semifrías, con temperaturas mínimas de hasta 2° grados hasta máximas de 28°. El bosque de coníferas junto con el de encino representan uno de los recursos forestales económicos más importantes de nuestro país. San Felipe

del Progreso cuenta con arboles maderables de encino, ocote, pino, oyamel, cedro, lloron, etc... así mismo cuenta con arboles frutales como capulín, tejocote, manzana y pera. También plantas medicinales como el árnica, yerba del burro, té de perro, epazote de perro, ruda, borraja, cedrón, zorrillo, yerbabuena, yerba de alcance, altamisa, alhelí, pirul, sábila, ajeno, estañate, thó, peshtó, gordolobo, cedrón, yerba del zorrillo, rosa de castilla, té de monte, ajeno, mirto, manzanilla y flores como girasol, variedades de rosas de colores y tamaños, heliotropo, alcatraz, clavel, margarita, hortensia, pensamiento, geranios, hierba del sapo, violetas, alhelís, bugambilias, mayitos.

En cuanto a la fauna existen coyotes, triguillos, víboras, insectos, camaleones, zopilotes, águilas, tejón, zorras, comadreja, ardilla, hurón, topos, patos, lechuza, liebre, conejo, armadillo, zorrillo, tlacuache, gato montés, codorniz, tórtola. Hay venados y muchas especies domesticadas de animales como caballos, burros, mulas, cerdos, gallinas, abejas, vacas, borregos. Muchas especies de pájaros como los gorriones, golondrinas, chupamirtos, pájaras viejas y tzentzontles.
<http://www.inafed.gob.mx/work/enciclopedia/EMM15mexico/municipios/15074a.html>

San Felipe del Progreso cuenta con una pequeña parte de la biosfera de la mariposa monarca, ubicada entre las localidades de San Juan Rioyos y San Juan Evangelista.

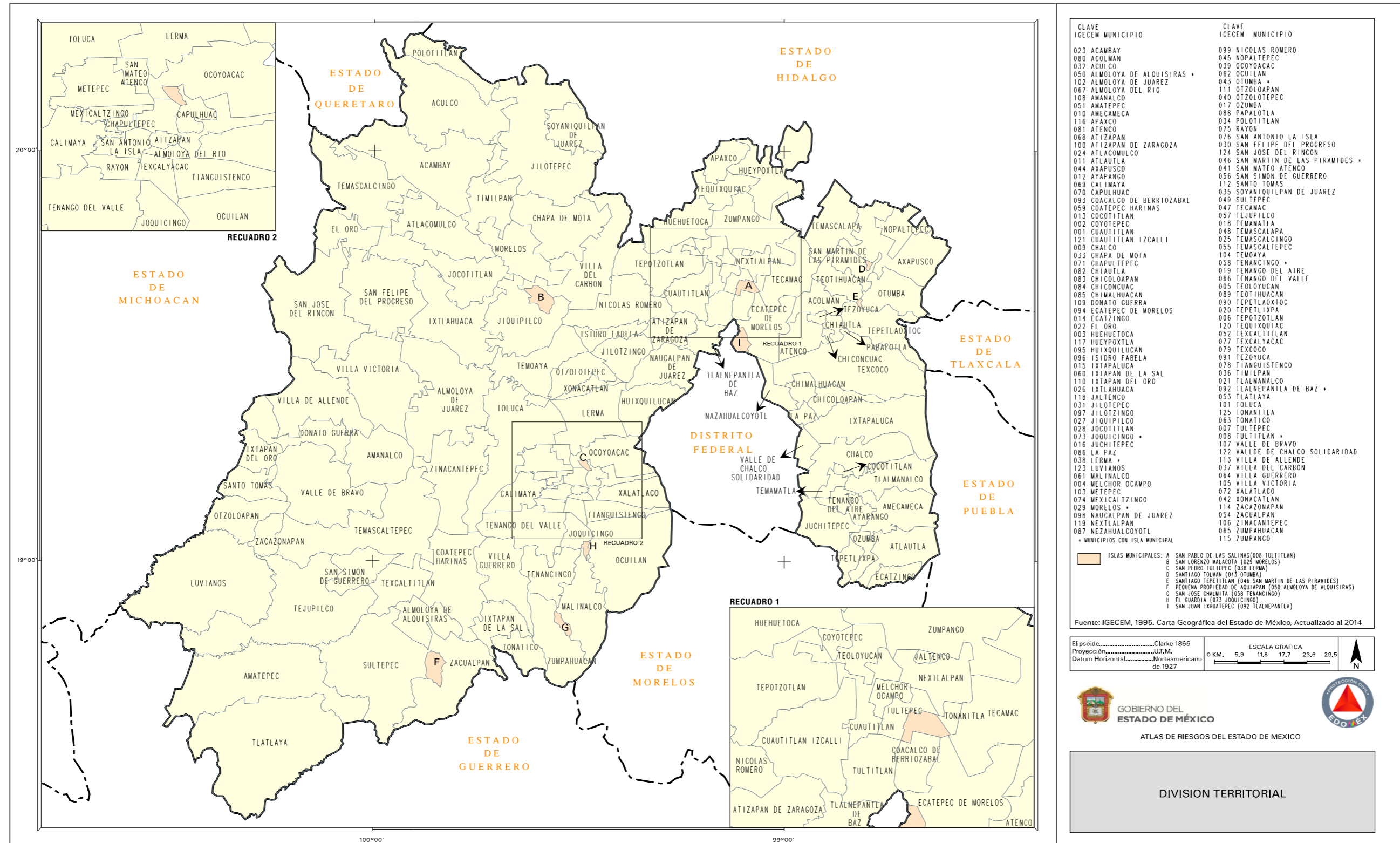




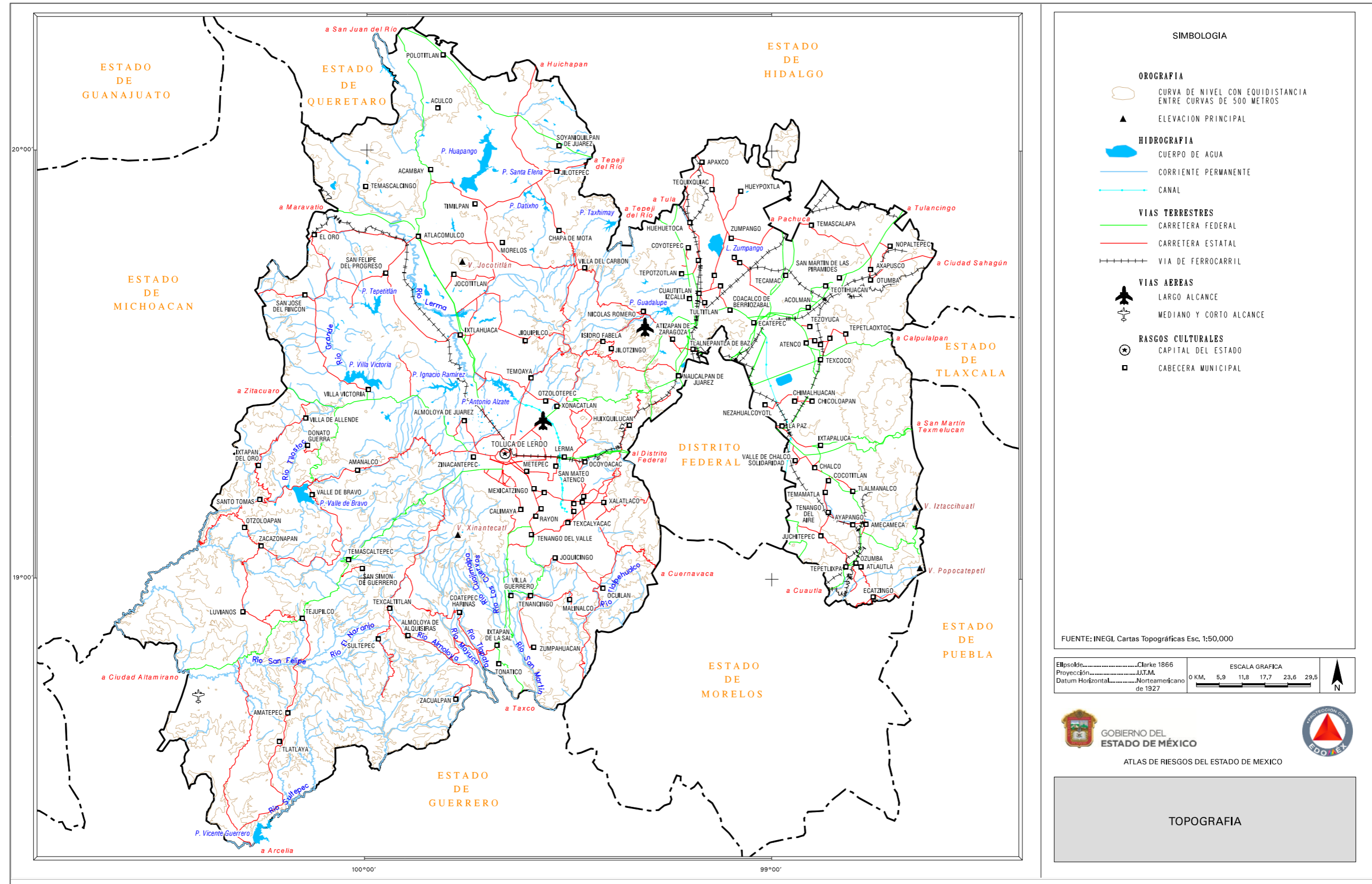
SECCIÓN II MAPAS GENERALES

II.- MAPAS GENERALES

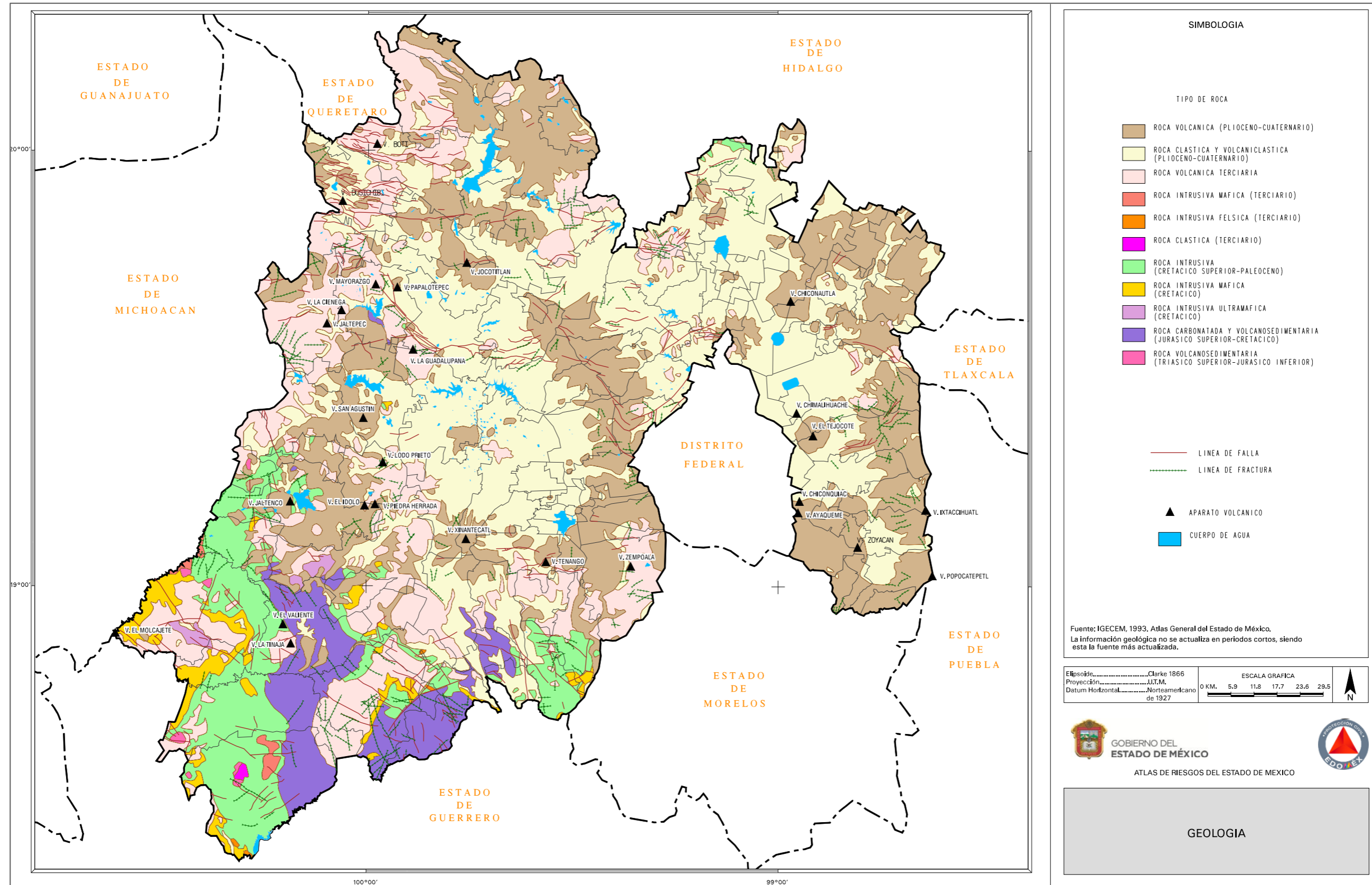
1.- EL MUNICIPIO EN EL CONTEXTO ESTATAL



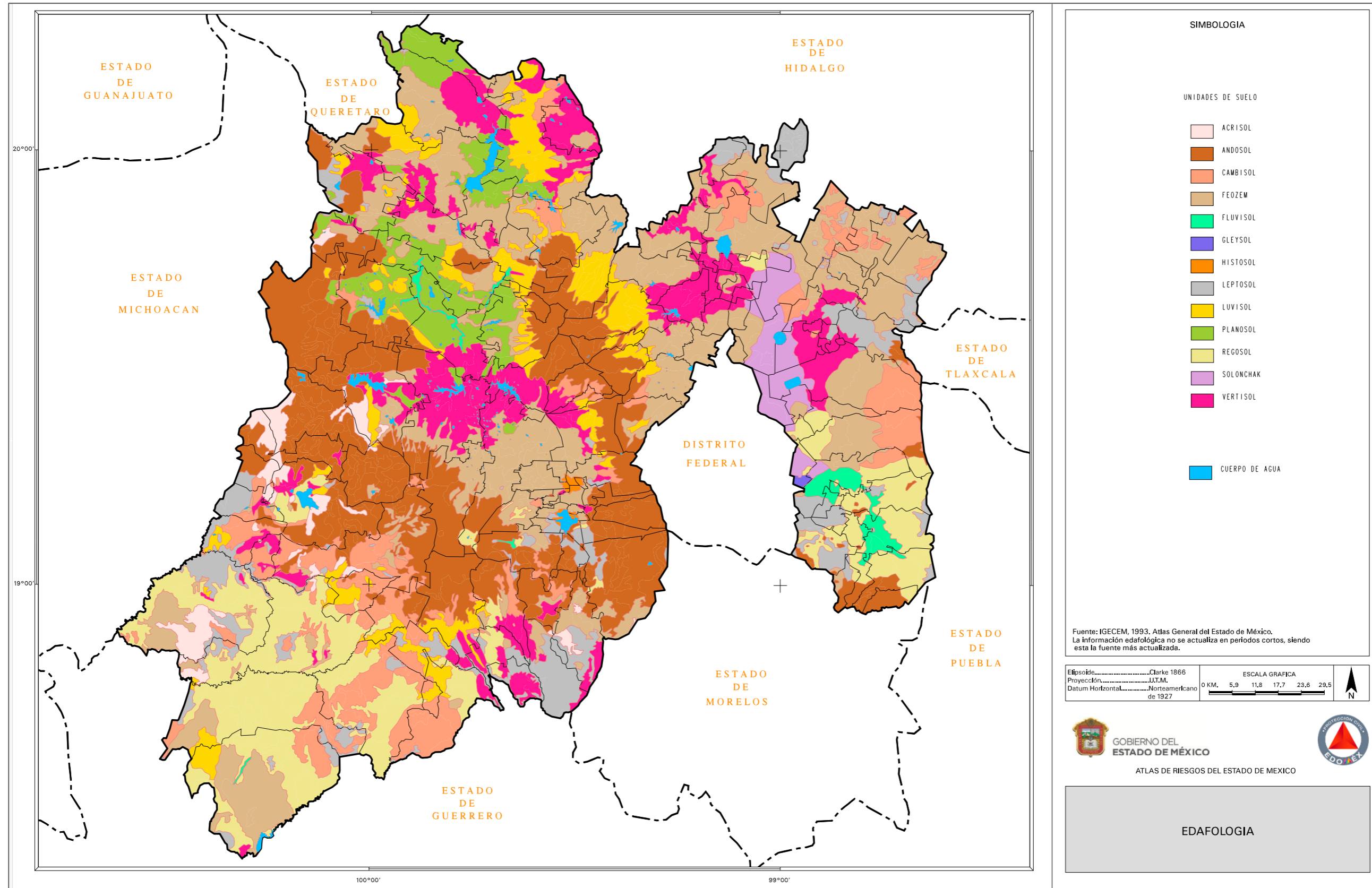
2.- TOPOGRAFÍA



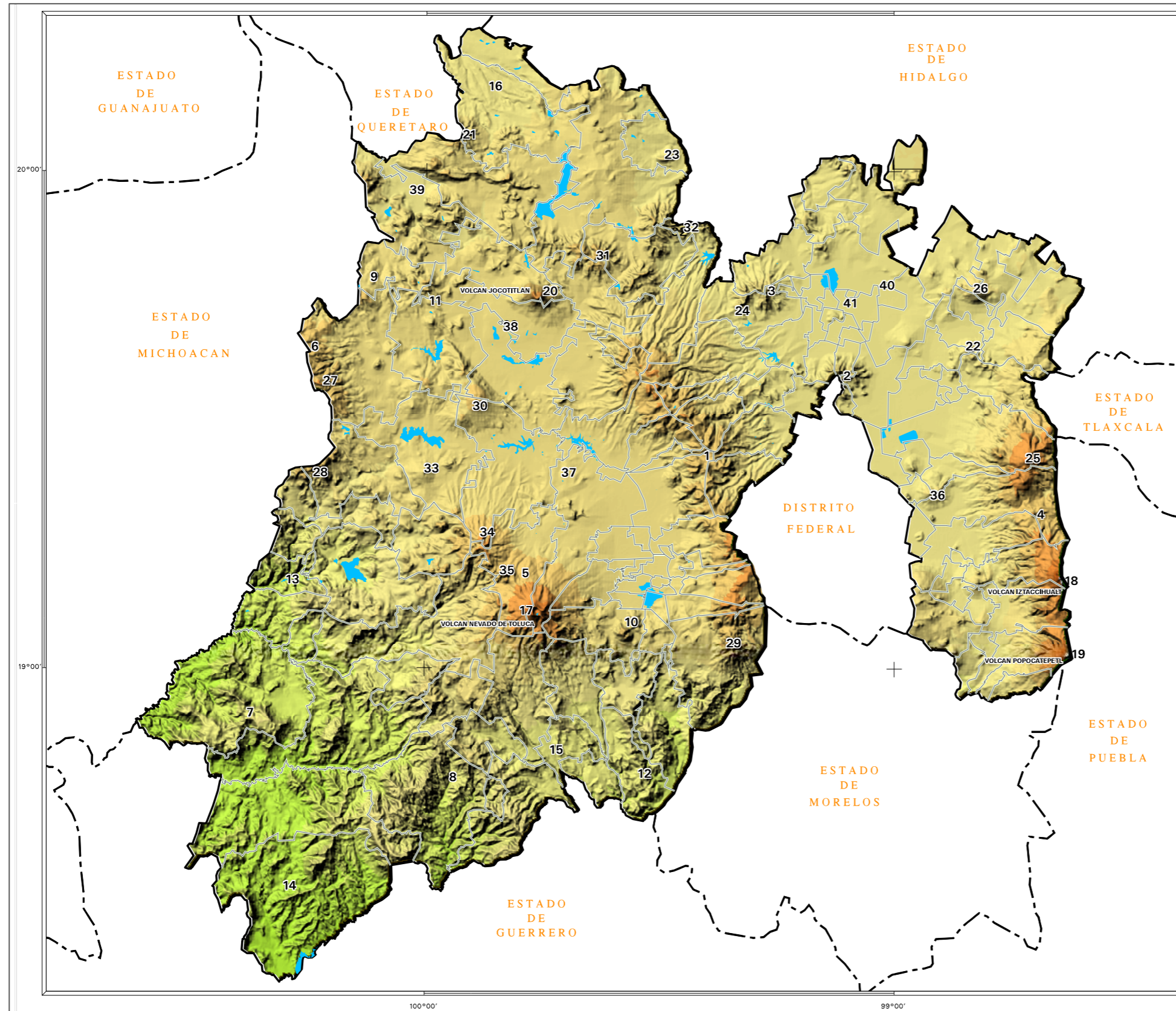
3.- GEOLOGÍA



4.- EDAFOLOGÍA



5.- HIPSOMETRÍA



SIMBOLOGIA

SIERRAS Y DEPRESIONES

- 1.- S. MONTE ALTO - LAS CRUCES - ZEMPOALA
- 2.- S. DE GUADALUPE
- 3.- TEPOTZOTLAN
- 4.- S. NEVADA
- 5.- NEVADO DE TOLUCA - S. LA GAVIA
- 6.- S. DE ZITACUARO
- 7.- NANCHITITLA
- 8.- LA GOLETA
- 9.- SISTEMA MONTANOSO EL ORO
- 10.- SISTEMA MONTANOSO VOLCANICO CUATERNARIO MATLAZINCA
- 11.- SISTEMA DE LOMERIOS Y MONTANAS SAN FELIPE DEL PROGRESO
- 12.- SISTEMA DE MONTANAS PLEGADAS DE ZUMPAHUACAN
- 13.- ZONA DE CANADAS DE OTZOLOAPAN - STO. TOMAS
- 14.- DEPRESION TECTONICA TLATLAYA - AMATEPEC
- 15.- ZONA DE CANADAS IXTAPAN
- 16.- CALDERA DE COLAPSO ACULCO - POLOTITLAN

MONTANAS VOLCANICAS

- 17.- XINANTECATL (Nevado de Toluca)
- 18.- IZTACCHUATL
- 19.- POPOCATEPETL
- 20.- JOCOTITLAN

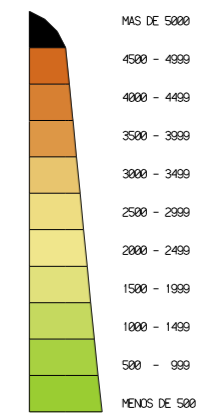
CERROS

- 21.- EL PENADO
- 22.- EL CUAJITO
- 23.- APANDAS
- 24.- PICO LA PALMA
- 25.- TLALOC
- 26.- GORDO
- 27.- EL PICACHO
- 28.- EL PELON
- 29.- ZEMPOALA
- 30.- LA GUADALUPANA
- 31.- BUNDENQUI
- 32.- EL GAVILAN
- 33.- SAN AGUSTIN
- 34.- SAN ANTONIO
- 35.- LA CALERA
- 36.- TEJOCOTE

VALLÉS

- 37.- TOLUCA
- 38.- IXTLAHUACA
- 39.- TULANCINGO
- 40.- VILLA VICTORIA
- 41.- MEXICO

RANGOS HIPSOMETRICOS



Fuente: INEGI. Modelo Digital de Elevación, escala 1:250,000.
(Elaboración propia)

Elipsoide: Clarke 1866
Proyección: UTM.
Datum Horizontal: Norteamericano de 1927

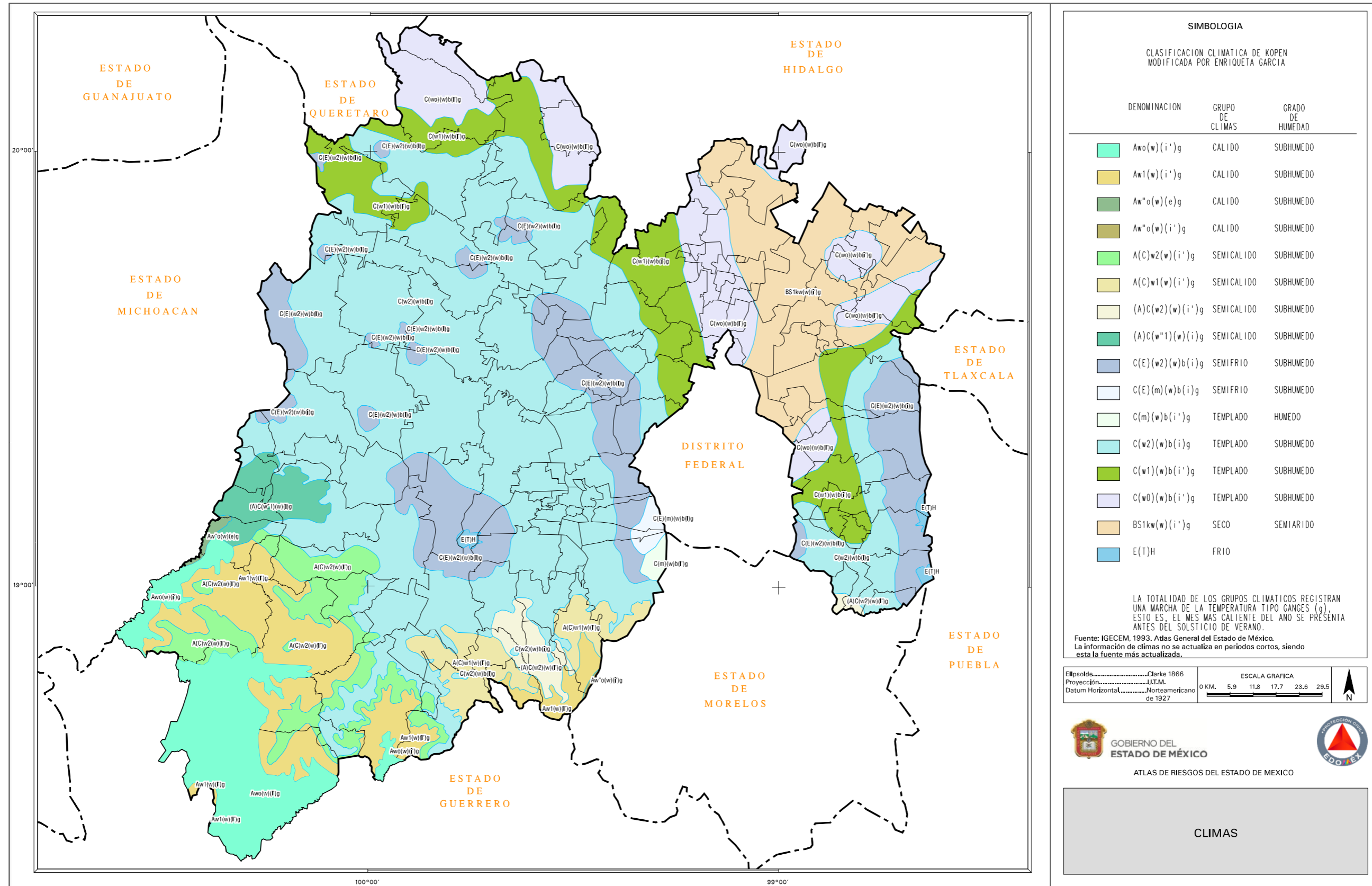
ESCALA GRAFICA
0 KM. 5,9 11,8 17,7 23,6 29,5

GOBIERNO DEL ESTADO DE MÉXICO

ATLAS DE RIESGOS DEL ESTADO DE MEXICO

HIPSOMETRIA

6.- CLIMAS



SIMBOLOGIA

CLASIFICACION CLIMATICA DE KOPEN MODIFICADA POR ENRIQUETA GARCIA

DENOMINACION	GRUPO DE CLIMAS	GRADO DE HUMEDAD
Awo(w)(i')g	CALIDO	SUBHUMEDO
Aw1(w)(i')g	CALIDO	SUBHUMEDO
Aw"o(w)(e)g	CALIDO	SUBHUMEDO
Aw"o(w)(i')g	CALIDO	SUBHUMEDO
A(C)w2(w)(i')g	SEMICALIDO	SUBHUMEDO
A(C)w1(w)(i')g	SEMICALIDO	SUBHUMEDO
(A)C(w2)(w)(i')g	SEMICALIDO	SUBHUMEDO
(A)C(w"1)(w)(i)g	SEMICALIDO	SUBHUMEDO
C(E)(w2)(wb(i)g	SEMIFRIO	SUBHUMEDO
C(E)(m)(wb(i)g	SEMIFRIO	SUBHUMEDO
C(m)(wb(i')g	TEMPLADO	HUMEDO
C(w2)(wb(i)g	TEMPLADO	SUBHUMEDO
C(w1)(wb(i')g	TEMPLADO	SUBHUMEDO
C(w0)(wb(i')g	TEMPLADO	SUBHUMEDO
BS1kw(w)(i')g	SECO	SEMIARIDO
E(T)H	FRIO	

LA TOTALIDAD DE LOS GRUPOS CLIMATICOS REGISTRAN UNA MARCHA DE LA TEMPERATURA TIPO GANGES (g). ESTO ES, EL MES MAS CALIENTE DEL AÑO SE PRESENTA ANTES DEL SOLSTICIO DE VERANO.

Fuente: IGCEM, 1993, Atlas General del Estado de México.
La información de climas no se actualiza en periodos cortos, siendo esta la fuente más actualizada.

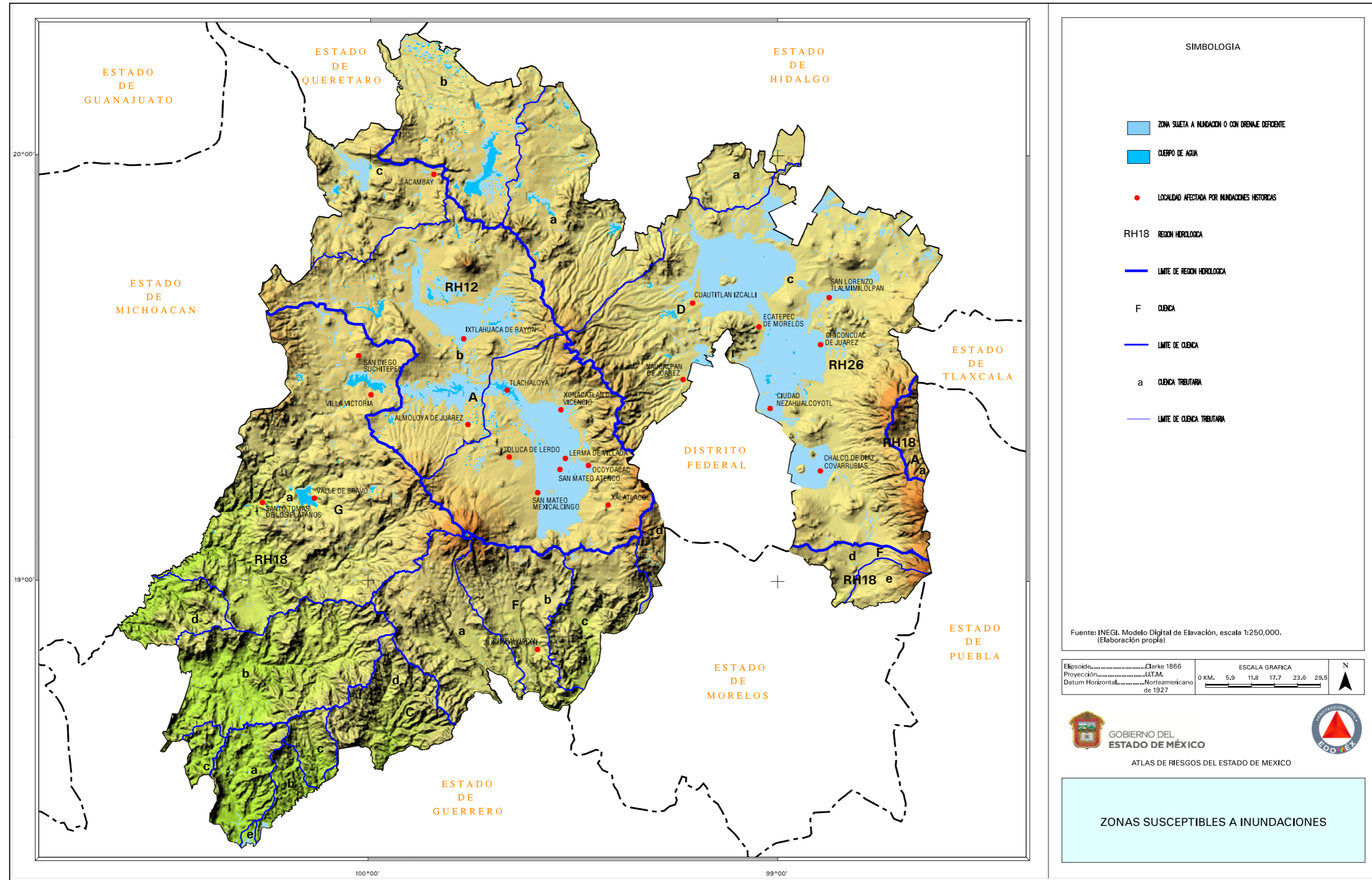
Elipsoides: Clarke 1866
Proyección: UTM
Datum Horizontal: Norteamericano de 1927

ESCALA GRAFICA
0 KM. 5.9 11.8 17.7 23.6 29.5

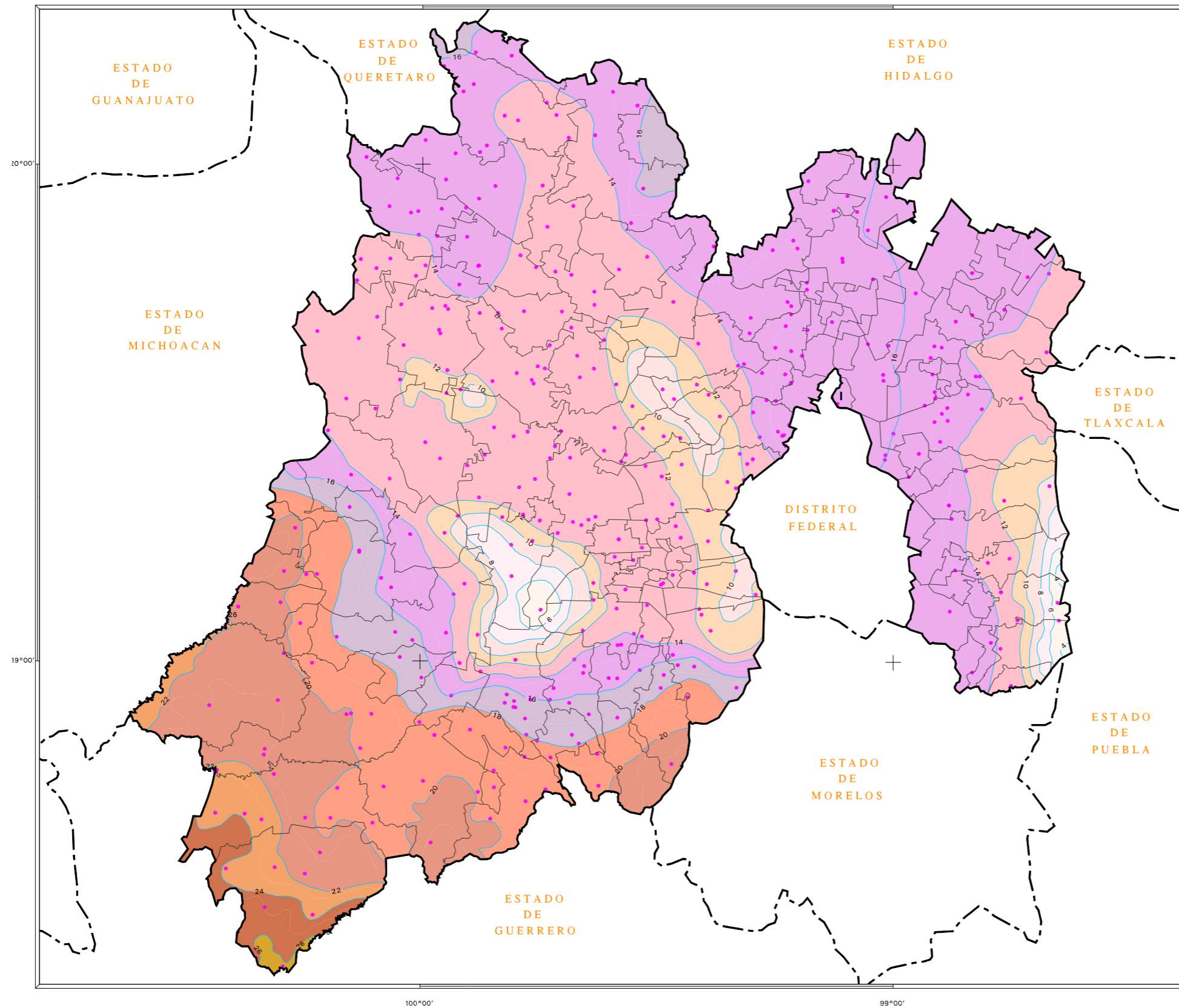


CLIMAS

7.- ZONAS SUSCEPTIBLES A INUNDACIÓN



8.-TEMPERATURA MEDIA ANUAL



SIMBOLOGIA

TEMPERATURA EN GRADOS CENTIGRADOS

2 4 6 8 10 12 14 16 18 20 22 24 26 28

— 10 — ISOTERMA

● ESTACION CLIMATOLOGICA

Fuente: CAEM, 1988. Carta Hidrológica de Aguas Superficiales del Estado de México.

Elipsoido.....Clarke 1866	ESCALA GRAFICA	N
Proyección.....UT.M.	0 KM. 5,9 11,8 17,7 23,6 29,5	
Datum Horizontal.....Norteamericano de 1927		

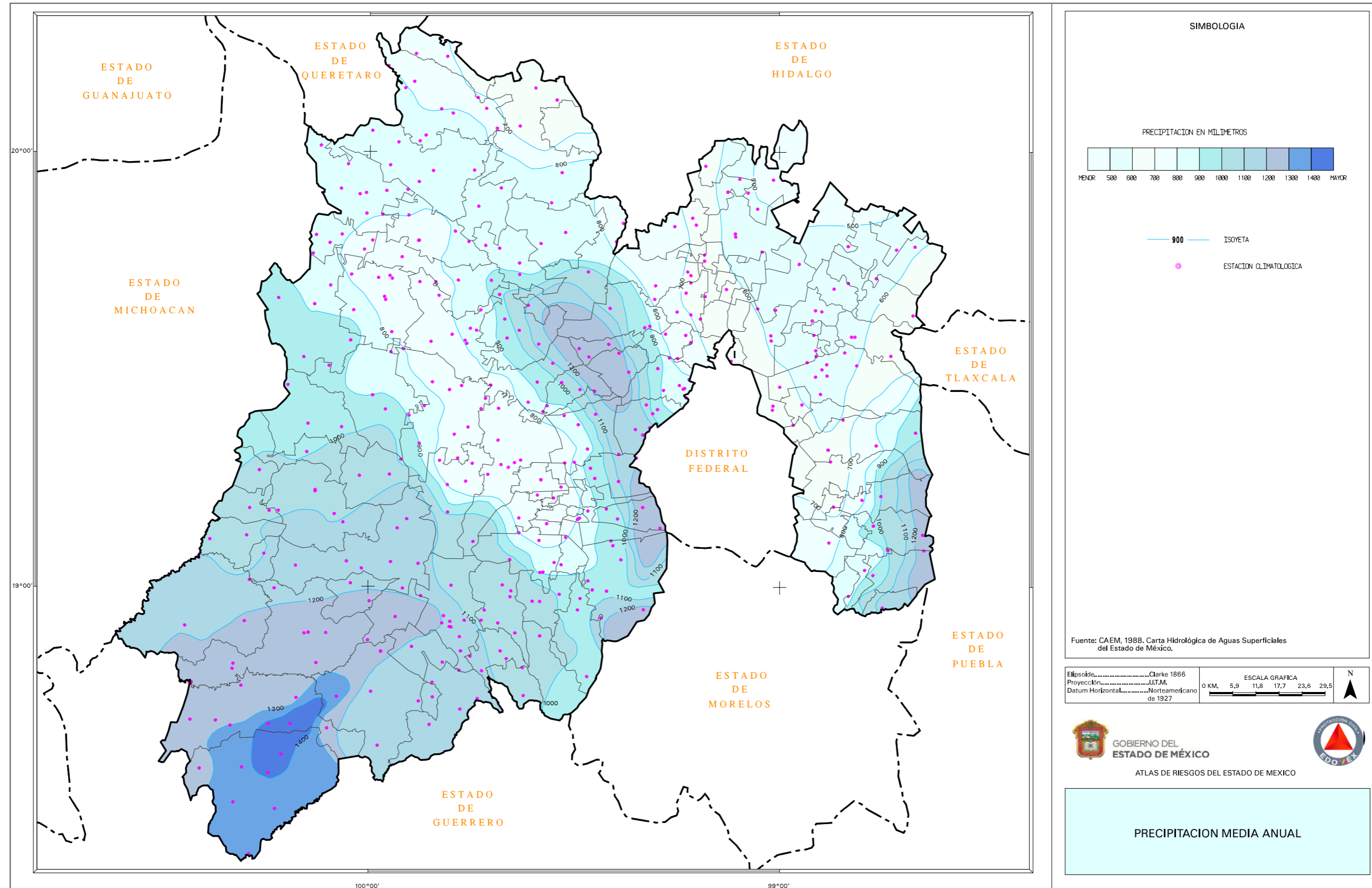
GOBIERNO DEL ESTADO DE MÉXICO

ATLAS DE RIESGOS DEL ESTADO DE MEXICO

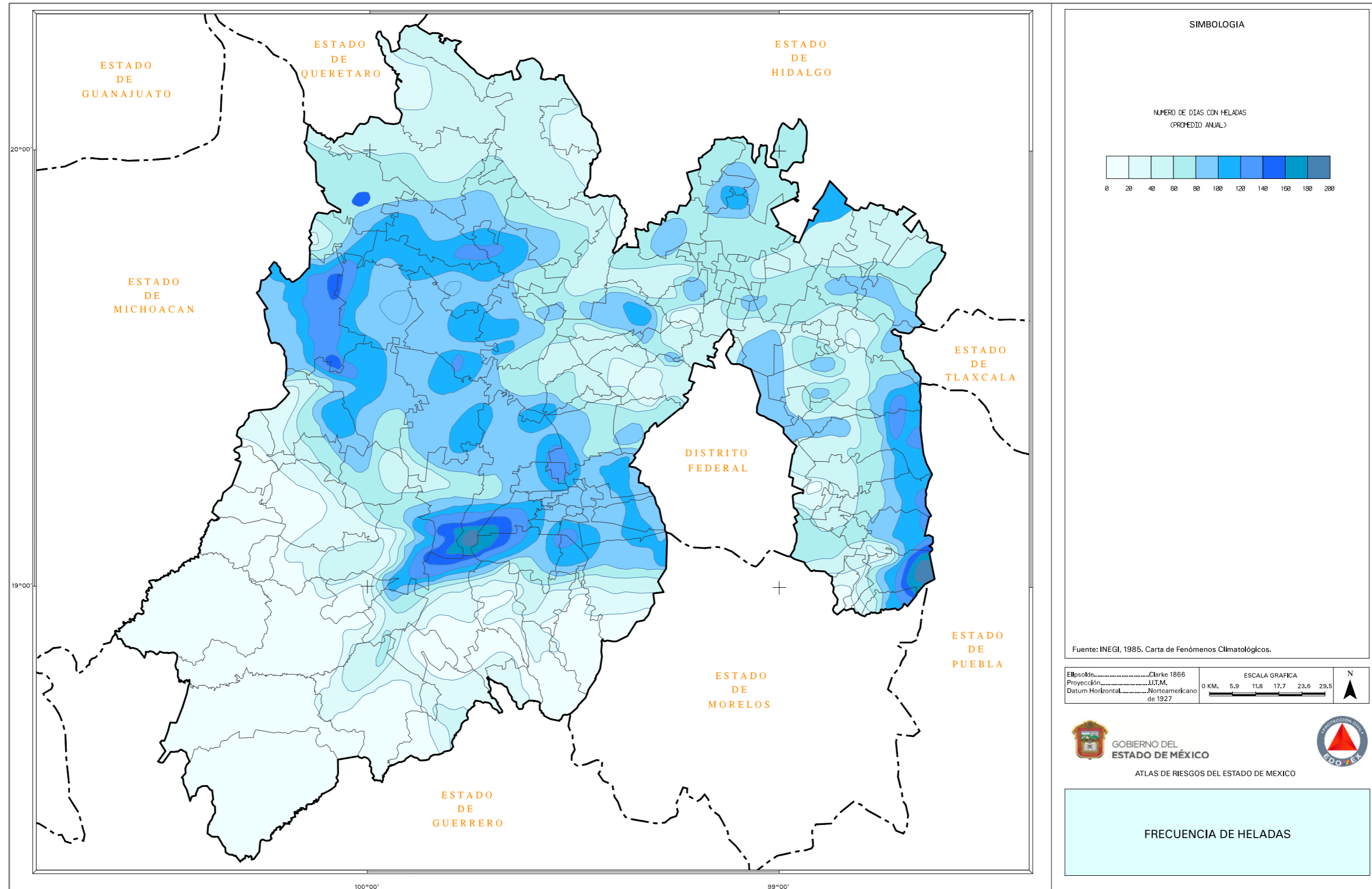
EDOMEX

TEMPERATURA MEDIA ANUAL

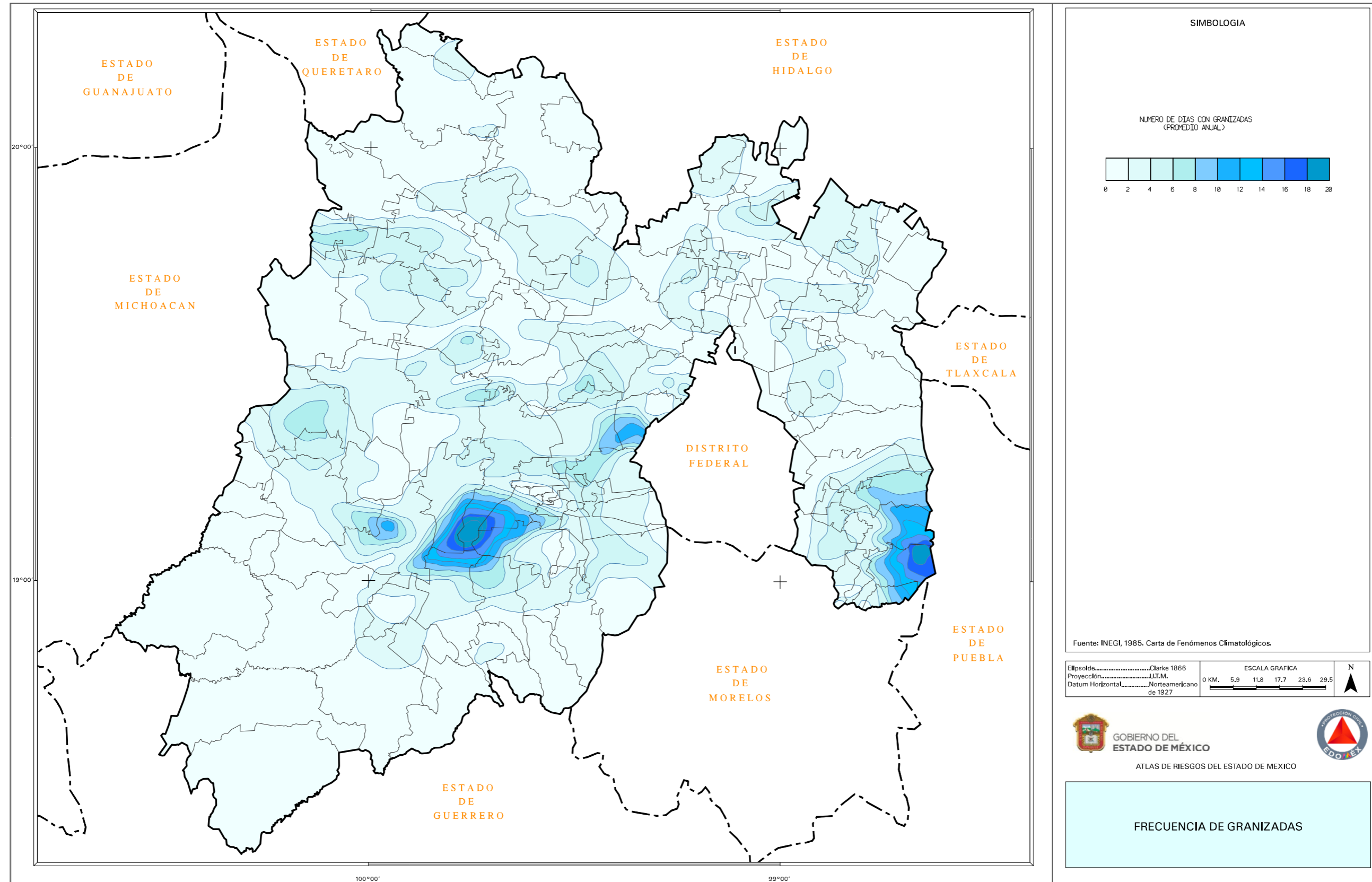
9.- PRECIPITACIÓN MEDIA ANUAL



10.- FRECUENCIA DE HELADAS



11.- FRECUENCIA DE GRANIZADAS





SECCIÓN III NOMENCLÁTOR DE LOCALIDADES

III.- NOMENCLÁTOR DE LOCALIDADES

LOCALIDAD	CLAVE LOCALIDAD	SUBLOCALIDAD	CLAVE SUBLOCALIDAD	CATEGORÍA ADMINISTRATIVA	COORDENADAS UTM		COORDENADAS GEOGRÁFICAS		ALTITUD
					X	Y	LONGITUD	LATITUD	
Chichilpa	001	Ejido de Chichilpa	001	Delegación	389,641	2,177,360	-100.052904°	19.688562°	2694
Agua Zarca Nichi	002	Agua Zarca Nichi	001	Delegación	393,679	2,162,875	-100.013561°	19.557904°	2888
Ampliación San Antonio la Ciénega	003	Ampliación San Antonio la Ciénega	001	Delegación	391,392.06	2,171,914.78	-100.035883°	19.639460°	2612
Barrio Boreje San Antonio la Ciénega	004	Barrio Boreje San Antonio la Ciénega	001	Delegación	389398.13	2176438.01	-100.055165°	19.680219°	2685
Barrio el Llano Santa Ana Nichi Ejido	005	Barrio el Llano Santa Ana Nichi Ejido	001	Delegación	398459.79	2169317.63	-99.968339°	19.616368°	2632
Barrio el Rincon Snta Ana Nichi Ejido	005	Barrio el Rincon Santa ana Nichi Ejido	002	Delegación	396173.87	2167815.46	-99.990053°	19.602677°	2736
Boreje	006	Segunda Seccion	001	Subdelegacion	390522	2176446	-100.044443°	19.680350°	2682
Calvario Buenavista	007	Calvario Buenavista	000	Delegacion	399439	2179144	-99.959532°	19.705209°	2662
Calvario del Caremen	008	Calvario del Caremen	000	Delegación	394007	2171523	-100.010925°	19.636065°	2650
Calvario del Carmen	008	Barrio mesa del picacho	003	Delegacion	393745.05	2170883.39	-100.013385°	19.630269°	2698
Calvario del Carmen	008	Barrio San Pedro	005	Delegacion	393709.24	2171781.41	-100.013777°	19.638381°	2612
Calvario del Carmen	008	Calvario del Caarmen Barrio	001	Delegacion	394144	2173058	-100.009700°	19.649935°	2649
Chichilpa	009	Chichilpa	000	Delegación	390740	2180819	-100.042625°	19.719876°	2794
Choteje	010	Choteje	000	Delegacion	393148	2180489	-100.019626°	19.717029°	2736
Colonia Guadalupe	011	Colonia Guadalupe	000	Delegacion	402692	2180469	-99.928562°	19.717345°	2555
Colonia la Esperanza	012	Colinia la Esperanza	000	Delegación	401785.06	2182495.17	-99.937323°	19.735606°	2571

LOCALIDAD	CLAVE LOCALIDAD	SUBLOCALIDAD	CLAVE SUBLOCALIDAD	CATEGORÍA ADMINISTRATIVA	COORDENADAS UTM		COORDENADAS GEOGRÁFICAS		ALTITUD
					X	Y	LONGITUD	LATITUD	
Dios Pabre	013	Dios Padre	000	Delegación	388260	2169617	-100.065617°	19.618522°	2693
Dios Padre	013	Barrio el Cerrito	001	Subdelegación	399794.93	2169277.87	-100.059843°	19.615494°	2764
Dolores Hidalgo	014	Dolores Hidalgo	000	Delegación	402919	2173907	-99.926055°	19.658061°	2568
Dotegiare	015	Dotegiare	000	Delegación	390956	2179691	-100.040496°	19.709700°	2778
Ejido de Palmillas	016	Ejido Palmillas	001	Delegacion	404081	2176410	-99.915101°	19.680731	2578
Ejido de San Juan Jalpa	017	Barrio el Agostadero	001	Delegación	402542	2179617	-99.929949°	19.709638°	2558
Ejido de San Lucas Ocoatepec	018	Colonia Vicente Guerrero Ejido de San Lucas Ocoatepec	000	Subdelegacion	397815	2175332	-99.974814°	19.670682°	2727
El Carmen Ocoatepec	019	El Carmen Ocoatepec	000	Delegación	398008	2177136	-99.973072°	19.686988°	2720
El Carmen Ocoatepec	019	Ejido del Carmen Ocoatepec	000	Subdelegacion	397238	2176299	-99.980376°	19.679383°	2801
El Obraje	020	El Obraje	000	Delegación	399271	2181101	-99.961214°	19.722884°	2584
El Tunal	021	El Tunal	000	Delegación	399375	2180117	-99.960195°	19.713995°	2591
El Tunal	021	El Cerrito Ejido el Tunal Nenaxi	000	Subdelegación	404609	182941	-99.910398°	19.739773°	2552
El Tunal	021	Nenaxi Ejido el Tunal	000	Delegación	404797.23	2183402.2	-99.908625°	19.743950°	2540
Emilio Portes Gil	022	Emilio Portes Gil	000	Delegación	403797	2172481	-99.917608°	19.645214°	2561
Emilio Portes Gil	022	Barrio Tungareo	002	Delegación	405696	2174273	-99.899584°	19.661499°	2542
Emilio Portes Gil	022	Tepetitlan	001	Delegación	407079	2173306	-99.886344°	19.65283°	2573
Estutempan	023	Estutempan	000	Delegación	39067	2172587	-99.981795°	19,645841°	2628
Flor de Maria	024	Flor de Maria	000	Delegacion	405113	2181219	-99.905502°	19.724236°	

LOCALIDAD	CLAVE LOCALIDAD	SUBLOCALIDAD	CLAVE SUBLOCALIDAD	CATEGORÍA ADMINISTRATIVA	COORDENADAS UTM		COORDENADAS GEOGRÁFICAS		ALTITUD
					X	Y	LONGITUD	LATITUD	
Fresno Nichi	025	Fresno Nichi	000	Delegacion	400,532	2,163,911	-99.948296°	19.567618°	2893
Fresno Nichi	025	Cerro de la Luna	002	Delegacion	404922.12	2161729.1	-99.906333°	19.548119°	3041
Fresno Nichi	025	Barrio Zaragoza	001	Delegacion	401,501	2,161,986	-99.938951°	19.550279°	2915
Guadalupe Cote	026	Guadalupe Cote	000	Delegacion	400,897	2,179,297	-99.945632°	19.606361°	2567
Guadalupe Cote	026	Barrio Llano	000	Delegación	402,921	2,181,579	-99.926438°	19.727387°	2552
La Cabecera Concepcion	027	La Cabecera Concepcion	000	Delegación	400,897	2,179,297	-99.945632°	19.606361°	2567
La Cabecera Concepcion	027	Ejido de la Cabecera Concepcion	000	Delegación	402,921	2,181,579	-99.926438°	19.727387°	2552
La Concepción Chico	028	La Concepcion Chico	000	Delegacion	396,928	2,178,484	-99.983454°	19.699111°	2779
La Concepción Chico	028	Ejido de la Concepcion Chico	000	Subdelegación	394,358	2,178,781	-100.007981°	19.701661°	2689
La Concepción Chico	028	Rancho la Concepcion	000	Subdelegación	397,239	2,175,308	-99.980308°	19.670433°	2694
La Purisima Concepcion Mayorazgo	029	La Purisima Concepcion Mayorazgo	000	Delegación	394,879	2,177,918	-100.002965°	19.693894°	2772
La Purisima Concepcion Mayorazgo	029	Colonia Emiliano Zapata	002	Delegación	396448.81	2178677.83	-99.988032°	19.700840°	2737
La Purisima Concepcion Mayorazgo	029	Ejido de la Purisima Concepcion Mayorazgo	001	subdelegacion	393578.37	2176629.82	-100.015301°	19.682182°	2689
La Virgen	030	Ejido de la Virgen	000	Delegacion	389,479	2,167,452	-100.053862°	19.599032°	2679
Mesa de la Agüita	031	Mesa de la Agüita	000	Delegación	390,633	2,171,879	-100.043121°	19.639095°	2640
Barrio de la Presa Mesa de la Agüita	032	Barrio de la Presa Mesa de la Agüita	001	Delegación	395846.88	2170251.38	-99.993306°	19.624670°	2616
Palmillas	033	Palmillas	000	Delegacion	400,387	2,177,842	-99.950414°	19.693493°	2565

LOCALIDAD	CLAVE LOCALIDAD	SUBLOCALIDAD	CLAVE SUBLOCALIDAD	CATEGORÍA ADMINISTRATIVA	COORDENADAS UTM		COORDENADAS GEOGRÁFICAS		ALTITUD
					X	Y	LONGITUD	LATITUD	
Palmillas	033	Barrio la Huerta	000	Subdelegación	401008.2	2178040.92	-99.944500°	19.695319°	2558
Palmillas	033	Barrio la Loma	000	Subdelegación	399794.93	2177999.45	-99.956072°	19.694883°	2604
Palmillas	033	Colonia Plateros	002	Delegación	401,694	2,176,911	-99.937901°	19.685141°	2629
Ranchería el Consuelo	034	Ranchería el Consuelo	000	Delegación	390,030	2,183,017	-100.049522°	19.739695°	2799
Ranchería Encinillas	035	Ranchería Encinillas	000	Delegación	393,132	2,174,600	-100.019444°	19.663821°	2684
Ranchería la Carrera	036	Ranchería la Carrera	000	Delegación	392,934	2,177,282	-100.021490°	19.688044°	2677
Ranchería la Cienega	037	Ranchería la Cienega	007	Delegación	391438.53	2171560.39	-100.035419°	19.636261°	2625
Ranchería la Manzana	038	Ranchería la Manzana	001	Delegación	389,513	2,174,458	-100.053957°	19.662331°	2671
Ranchería la Soledad	039	Ranchería la Soledad	000	Delegación	391535.88	2174003.79	-100.034632°	19.658343°	2666
Ranchería la Virgen	040	Ranchería la Virgen	000	Delegación	392,805	2,166,092	-100.022080°	19.586923°	2848
Ranchería los Cedros Calvario del Carmen	041	Ranchería los Cedros Calvario del Carmen	004	Delegación	394892.37	2170947.53	-100.002447°	19.630910°	2625
Rancho la Virgen San Pedro el Alto	042	Rancho la Virgen San Pedro el Alto	004	Delegación	402,820	2,168,445	-99.926716°	19.630910°	2875
Rincon de los Pirules	043	Rincon de los Pirules	000	Delegación	392,015	2,182,674	-100.030567°	19.736710°	2841
Rincon de los Pirules	043	Ejido de Rincon de los Pirules	001	Subdelegación	389457.89	2182939.09	-100.054981°	19.738963°	2761
Rioyos Buenavista	044	Rioyos Buenavista	000	Delegación	388,547	2,178,672	-100.063414°	19.700355°	2737
Rioyos Buenavista	044	Barrio Buenavista	001	Subdelegación	388828.28	2179221.76	-100.060767°	19.705340°	2748
Rioyos Buenavista	044	Barrio la Mesa	001	Delegación	387586.22	2179274.78	-100.072620°	19.705748°	2759
Rosa del Calvario	045	Rosa del Calvario	00	Delegación	393,008	2,184,274	-100.021180°	19.751222°	2996

LOCALIDAD	CLAVE LOCALIDAD	SUBLOCALIDAD	CLAVE SUBLOCALIDAD	CATEGORÍA ADMINISTRATIVA	COORDENADAS UTM		COORDENADAS GEOGRÁFICAS		ALTITUD
					X	Y	LONGITUD	LATITUD	
San Agustín Mextepec	046	San Agustín Mextepec	000	Delegación	402,904	2,171,186	-99.926062°	19.633472°	2567
San Antonio de las Huertas	047	San Antonio de las Huertas	001	Delegación	398,212	2,163,415	-99.970384°	19.563016°	2902
San Antonio la Ciénega	048	San Antonio la Ciénega	000	Delegación	389,426	2,173,590	-100.054734°	19.654487°	2637
San Antonio la Ciénega	048	Barrio el Salto	003	Delegación	389,742	2,169,447	-100.051473°	19.617074°	2651
San Antonio la Ciénega	048	Barrio la Cañada	005	Delegación	388496.17	2174382.51	-100.063647°	19.661596°	2654
San Antonio la Ciénega	048	Encinillas	002	Delegación	391,570	2,175,328	-100.034381°	19.670312°	2687
San Antonio Mextepec	049	San Antonio Mextepec	000	Delegación	400,546	2,173,504	-99.948668°	19.654300°	2569
San Antonio Mextepec	049	Colonia la Constitución	001	Delegación	399855.26	2173255.1	-99.955243°	19.652018°	2660
San Antonio Mextepec	049	La Presa de San Antonio Mextepec	002	Subdelegación	399124.05	2174406.67	-99.962279°	19.662386°	2606
San Felipe del Progreso	050	San Felipe del Progreso	000	Cabecera Municipal	400,118	2,180,091	-99.953102°	19.713798°	2579
San Felipe del Progreso	050	Las Colonias	001	Colonia	399,852	2,180,147	-99°57'20.31"	19°42'51.46"	2578
San Felipe del Progreso	050	Ejidal	002	Colonia	399,896	2,180,524	-99°57'18.88"	19°43'3.69"	2583
San Felipe del Progreso	050	Héroes de la Independencia	003	Colonia	400,035	2,180,738	-99°57'14.16"	19°43'10.72"	2572
San Felipe del Progreso	050	Fernando Orozco y Berra	004	Colonia	400,406	2,180,789	-99°57'1.17"	19°43'1.28"	2576
San Felipe del Progreso	050	Jose Ma. Morelos y P.	005	Colonia	400,621	2,180,499	-99°56'53.97"	19°43'3.04"	2573
San Felipe del Progreso	050	Progreso	006	Colonia	400,977	2,180,203	-99°56'41.68"	19°42'53.47"	2572
San Felipe del Progreso	050	Tenería	007	Colonia	400,492	2,179,880	-99°56'58.29"	19°42'42.88"	2570
San Felipe del Progreso	050	La Venta	008	Colonia	400,306	2,179,764	-99°57'4.68"	19°42'39.04"	2570

LOCALIDAD	CLAVE LOCALIDAD	SUBLOCALIDAD	CLAVE SUBLOCALIDAD	CATEGORÍA ADMINISTRATIVA	COORDENADAS UTM		COORDENADAS GEOGRÁFICAS		ALTITUD
					X	Y	LONGITUD	LATITUD	
San Jeronimo Bonchete	051	San Jeronimo Bonchete	000	Delegacion	399,860	2,171,067	-99.955083°	19.632243°	2757
San Jeronimo Mavati	052	San Jeronimo Mavati	000	Delegacion	402,034	2,167,469	-99.934164°	19.599845°	2933
San Jeronimo Mavati	052	Charcos Azules	001	Delegacion	402690.58	2164421.6	-99.927742°	19.572341°	2925
San Jeronimo Mavati	052	Barrio las Presas Ejido deSan Jeronimo Mavati	002	Delegacion	405246.45	2164874.68	-99.903400°	19.576558°	2918
San Juan Cote	053	San Juan Cote Centro	000	Delegacion	398,113	2,168,343	-99.971594°	19.607548°	2682
San Juan Cote	053	San Juan Cote Ejido	001	Delegación	399314.2	2168368.11	-99.960141°	19.607832°	2751
San Juan Evangelista	054	San Juan Evangelista	000	Delegacion	390,127	2,180,819	-100.048474°	19.719843°	2886
San Juan Jalpa	055	San Juan Jalpa Centro	000	Delegación	401,911	2,178,683	-99.935919°	19.701170°	2561
San Juan Jalpa	055	Nanguari	001	Subdelegacion	401782.58	2178123.31	-99.937116°	19.696103°	2582
San Juan Jalpa	055	Ejido de San Juan Jalpa	002	Delegación	404,709	2,177,781	-99.909179°	19.693156°	2555
San Juan Rioyos	056	San Juan Rioyos	000	Delegación	388,762	2,180,130	-100.061449°	19.713544°	2770
San Lucas Ocotepc	057	San Lucas Ocotepc	000	Delegación	398,064	2,176,312	-99.972492°	19.679552°	2720
San Lucas Ocotepc	057	Barrio las Torres, San Lucas Ocotepc	003	Delegación	398510.37	2177664.12	-99.968309°	19.691788°	2723
San Lucas Ocotepc	057	Ejido de San Lucas Ocotepc	000	Delegación	396,950	2,175,925	-99.983100°	19.675994°	2744
San Lucas Ocotepc	057	Ejido San Luis	000	Subdelegación	398602.5	2175384.01	-99.967306°	19.623919°	2680
San Lucas Ocotepc	057	Rancho Guadalupe	002	Subdelegación	398,044	2,175,967	-99.972670°	19.676429°	
San Miguel la Labor	058	San Miguel la Labor	000	Delegación	395,126	2,168,361	-100.000075°	19.607553°	2746
San Miguel la Labor	058	Barrio Buenavista	003	Delegación	395446.62	2167741.55	-99.996983°	19.601971°	2798

LOCALIDAD	CLAVE LOCALIDAD	SUBLOCALIDAD	CLAVE SUBLOCALIDAD	CATEGORÍA ADMINISTRATIVA	COORDENADAS UTM		COORDENADAS GEOGRÁFICAS		ALTITUD
					X	Y	LONGITUD	LATITUD	
San Miguel la Labor	058	Barrio la Era	001	Subdelegación	395,655	2,168,961	-99.995067°	19.612997°	2709
San Miguel la Labor	058	Barrio la Loma	000	Subdelegación	394642.72	2166807.96	-100.004596°	19.593492°	2869
San Miguel la Labor	058	Barrio la Palma	004	Delegación	395702.12	2168195.97	-99.994572°	19.606090°	2719
San Miguel la Labor	058	Barrio las Palomas	002	Delegación	394,617	2,167,159	-100.004865°	19.596664°	2844
San Miguel la Labor	058	Barrio Monte Alto	001	Delegación	394,576	2,168,611	-100.005335°	19.609776°	2783
San Nicolas Guadalupe	059	San Nicolas Guadalupe	000	Delegación	391,957	2,168,614	-100.030308°	19.609670°	2791
San Nicolas Guadalupe	059	Barrio el Arenal	000	Subdelegacion	393,154	2,168,809	-100.018902°	19.611490°	2812
San Nicolas Guadalupe	059	Barrio San Francisco	001	Delegación	392,440	2,167,331	-100.025627°	19.598100°	2824
San Nicolas Guadalupe	059	Barrio Santa Cruz	002	Delegación	391,244	2,169,087	-100.037130°	19.613900°	2748
San Nicolas Guadalupe	059	Barrio Zaragoza	003	Delegación	392,618	2,170,168	-100.024096°	19.623742°	2732
San Nicolas Mavati	060	San Nicolas Mavati	000	Delegación	400,925	2,167,999	-99.944766°	19.604577°	2936
San Pablo Tlachichilpa	061	San Pablo Tlachichilpa	000	Delegación	396,606	2,181,372	-99.986684°	19.725193°	2758
San Pablo Tlachichilpa	061	Barrio la Era	001	Delegación	396,705	2,182,313	-99.985786°	19.733702°	2764
San Pablo Tlachichilpa	061	Barrio la Soledad	001	Subdelegacion	397,403	2180860.37	-99.979050°	19.720611°	2692
San Pablo Tlachichilpa	061	Barrio San Francisco Ejido San Pablo Tlachichilpa	000	Delegación	394,620	2,182,994	-100.005724°	19.739741°	2803
San Pablo Tlachichilpa	061	Barrio Santa Cruz	002	Delegación	396917.85	2179725.05	-99.983615°	19.710327°	2743
San Pedro el Alto	062	San Pedro el Alto	000	Delegación	404,806	2,168,771	-99.907799°	19.611745°	2660
San Pedro el Alto	062	Barrio las animas San Pedro el alto	003	Delegación	406,150	2,170,786	-99.895080°	19.630018°	2543

LOCALIDAD	CLAVE LOCALIDAD	SUBLOCALIDAD	CLAVE SUBLOCALIDAD	CATEGORÍA ADMINISTRATIVA	COORDENADAS UTM		COORDENADAS GEOGRÁFICAS		ALTITUD
					X	Y	LONGITUD	LATITUD	
San Pedro el Alto	062	Barrio Tierra Blanca, Ejido de San Pedro el Alto	002	Delegación	406,258	2,168,727	-99.893945°	19.611416°	2564
San Pedro el Alto	062	Barrio la Loma	000	Subdelegacion	404688.78	2170119.04	-99.908983°	19.623919°	2565
San Pedro el Alto	062	Barrio San Jose, Ejido de San Pedro el Alto	001	Delegación	406,465	2,170,372	-99.892053°	19.626286°	2550
San Pedro el Alto	062	Barrio Santa Cruz, San Pedro el Alto	000	Delegación	404,171	2,168,227	-99.913823°	19.606799°	2833
San Pedro el Chico	063	San Pedro el Chico	000	Delegacion	404,416	2,169,689	-99.911561°	19.620021°	2587
Santa Ana Nichi	064	Santa Ana Nichi	000	Delegación	398,114	2,166,777	-99.971498°	19.593398°	2763
Santa Ana Nichi	064	Barrio las Palomas Santa Ana Nichi	002	Delegación	394,502	2,164,244	-100.005794°	19.570320°	3033
Santa Ana Nichi	064	Barrio Loma Linda Santa Ana Nichi Ejido	000	Delegación	396,156	2,166,067	-99.990132°	19.586880°	2898
Santa Ana Nichi	064	Santa Ana Nichi Ejido	000	Delegación	397,152	2,165,512	-99.980604°	19.581915°	2863
Santa Cruz Mextepec	065	Santa Cruz Mextepec	000	Delegacion	400,073	2,174,605	-99.953233°	19.664226°	2596
Santa Rita de la Cuesta	066	Santa Rita de la Cuesta	000	Delegación	387,761	2,183,958	-100.071239°	19.748069°	2849
Santa Rita de la Cuesta	066	Santa Rita de Guadalupe	000	Subdelegacion	388,917	2,182,797	-100.060131°	19.737652°	2773
Tlachichilpa	067	Tlachichilpa	000	Delegación	394,041	2,181,669	-100.011173°	19.727742°	2809
Tlachichilpa	067	Ejido de Tlachichilpa	001	Delegación	391,715	2,181,202	-100.033343°	19.723392°	2788
Tres Estrellas	068	Tres Estrellas	000	Delegacion	393301.97	2165425.24	-100.017300°	19.580927°	2935
Tres Estrellas	068	Barrio Santa Cruz, Tres Estrellas	000	Delegación	392138.26	2166671.58	-100.028465°	19.592125°	2773

FUENTE: IGCEM, Nomenclátor de Localidades del Estado de México 2014.
INEGI. INTEGRACIÓN TERRITORIAL
<http://www.inegi.org.mx/est/contenidos/proyectos/ccpv/cpv2010/default.aspx>
Fuente Protección Civil, San Felipe del Progreso 2019. Actualización en campo de nuevos desarrollos habitacionales



SECCIÓN IV

SUBSISTEMA PERTURBADOR



IV.-SUBSISTEMA PERTURBADOR

UN DESASTRE ES UN EVENTO CONCENTRADO EN TIEMPO Y ESPACIO, RESULTADO DEL IMPACTO DE UN AGENTE PERTURBADOR SOBRE UN AGENTE O SISTEMA AFECTABLE, CUYOS EFECTOS PUEDEN SER PREVENIDOS, MITIGADOS O EVITADOS POR UN AGENTE REGULADOR.

AGENTES PERTURBADORES

Los agentes perturbadores de origen natural y humano son fenómenos que pueden alterar el funcionamiento normal de los asentamientos humanos o sistemas afectables y producir en ellos un estado de desastre. Los primeros provienen de la naturaleza, generalmente de cambios en las condiciones ambientales, de los desplazamientos de las grandes placas que conforman el subsuelo o de la actividad volcánica.

Los de origen antrópico o humano son consecuencia de la interacción del hombre con su entorno a través del desarrollo de sus actividades.

Los agentes perturbadores, comúnmente llamados calamidades, se pueden clasificar como previsibles y no previsibles.

Los previsibles.- son aquellos que nos permiten tomar acciones de prevención; por ejemplo contaminación, erosión, desertificación, incendios, explosiones, etc.

Los no previsibles.-se presentan súbitamente, tales como: sismos, ciclones, nevadas, etc. Sin embargo es posible estar preparados para reducir y mitigar sus efectos destructivos.

Existen dos conceptos básicos para el estudio de los desastres: sus mecanismos de generación y producción y los mecanismos de encadenamiento con otras calamidades.

MECANISMOS GENERADORES

Son los mecanismos a través de los cuales se producen las calamidades y cuyas etapas son las siguientes.

Preparación.- determina el conjunto de condiciones necesarias para la formación de la calamidad.

Iniciación.- es la excitación del mecanismo.

Desarrollo.- fase de crecimiento o intensidad del fenómeno.

Traslado.-consiste en el transporte de los elementos o energía del fenómeno, del lugar de inicio al de impacto.

Producción de impactos.- manifestación del fenómeno sobre el sistema afectable.

ENCADENAMIENTO

Los mecanismos de encadenamiento son aquellos que como consecuencia de la presencia de una primera calamidad propician otra, llamada calamidad encadenada.

Se han definido tres tipos de encadenamiento.

Corto.-cuando un primer impacto da lugar directamente a otro (por ejemplo, de un sismo puede seguir un colapso de suelos.)

Largo.-es una secuencia lineal de calamidades encadenadas (un sismo provoca ruptura de ductos eléctricos y de combustible; lo cual ocasiona un incendio.)

Integrado.-es la agregación de impactos debido a efectos de una calamidad inicial, (interrupción del servicio de agua, afectar la salud de la población, interrumpe procesos productivos, daña sectores habitacionales, etc.)

El Sistema Nacional de Protección Civil elaboró un sistema de clasificación de fenómenos de acuerdo a su origen para simplificar su estudio; éste comprende seis tipos de fenómenos.

CLASIFICACIÓN DE FENÓMENOS PERTURBADORES

FENÓMENOS GEOLÓGICOS

DEFINICIÓN

Son aquellos que están relacionados con la actividad y dinámica interna de la Tierra y de la corteza terrestre, y que tienen que ver con la transformación de la superficie terrestre (incluyendo el fondo marino), dando origen a las fallas (continentales y regionales) y fracturas, a los plegamientos, el vulcanismo, el deslizamiento de tierra, etc.

Aquí podemos señalar a los sismos, que son los que mayor daño han ocasionado a nuestro País. Entre los más representativos están los que se suscitaron en septiembre de 1985, donde miles de personas perdieron la vida.

Es importante mencionar los efectos que ocasiona la actividad volcánica y para el caso tenemos al volcán Popocatepetl, que se mantiene activo y si se intensificara su actividad ocasionaría graves daños a la población y al entorno ecológico.

CLASIFICACIÓN

- Sismicidad
- Vulcanismo
- Plegamiento
- Deslizamiento y colapso de suelos
- Deslaves
- Hundimiento regional
- Fallas, fracturas, agrietamientos
- Flujos de lodo

FENÓMENOS HIDROMETEOROLÓGICOS

DEFINICIÓN

Es el fenómeno perturbador que se genera por la acción intensa y/o violenta de los agentes atmosféricos.

Los efectos que se han tenido por la presencia de este fenómeno en México son innumerables, pero los que mayor daño han ocasionado son los huracanes y ciclones en las zonas costeras del Océano Pacífico y Golfo de México (principalmente en Acapulco y Oaxaca, donde cientos de personas perdieron la vida).

En nuestra entidad, durante el verano de 1998, debido al periodo de lluvias en el valle de Toluca el río Lerma sobrepasa su nivel, al grado de desbordarse, ocasionando inundaciones en gran parte de su cauce, por tal motivo decenas de familias tuvieron que pasar gran tiempo en refugios y albergues temporales. En el año 2000, aguas negras del canal la compañía inundaron varias colonias del municipio de Chalco, causando grandes pérdidas materiales, por lo cual fue declarada zona de desastre.

CLASIFICACIÓN

- Trombas
- Granizadas
- Inundaciones
- Tormentas eléctricas
- Nevadas, heladas
- Vientos fuertes
- Sequías
- Temperaturas extremas

FENÓMENOS QUÍMICO-TECNOLÓGICOS

DEFINICIÓN

Evento que se genera por la reacción violenta de diferentes sustancias químicas, que pasan a ser muy inestables por su interacción molecular o nuclear. Estos tipos de fenómenos se encuentran íntimamente ligados al desarrollo industrial y tecnológico y al uso de diversas formas de energía y al complejo manejo, utilización y control de éstas. Esta clase incluye los incendios tanto urbanos (domésticos e industriales) como forestales, las explosiones, radiaciones, fugas tóxicas, derrames de sustancias peligrosas, etc.).

Uno de los sucesos más violentos que se han tenido de este tipo en el País es la explosión por fuga de gas L. P. en San Juan Ixhuatepec, municipio de Tlalnepantla, donde cientos de personas resultaron afectadas en su vida y sus bienes.

CLASIFICACIÓN:

- Incendios
- Explosiones
- Radiaciones
- Fugas tóxicas, derrames

FENÓMENOS SANITARIO-ECOLÓGICOS

DEFINICIÓN

Es la calamidad que se origina por la acción patógena de los agentes biológicos que atacan a la población, flora y fauna, causando la alteración de su salud o su muerte.

En los últimos años se han presentado varios brotes de cólera en nuestro país por falta de medidas higiénicas; se presenta este virus atacando principalmente al ser humano.

Cuando se presenta algún otro tipo de fenómeno perturbador y llega a alterar el ecosistema de forma importante, se pueden generar epidemias a consecuencia de la insalubridad de la zona.

CLASIFICACIÓN

- Epidemias
- Plagas
- Lluvia ácida
- Contaminación ambiental

FENÓMENOS SOCIO-ORGANIZATIVOS

DEFINICIÓN

Este fenómeno se genera directamente por la acción premeditada del hombre (atentados) o involuntaria (accidentes) y por concentraciones y movimientos masivos de población. Aunque en México no se ha manifestado el terrorismo, sí se llegan a tener constantes marchas de protesta en las principales ciudades, ocasionando la parálisis temporal del sistema productivo y las consecuentes pérdidas económicas, así como afectación de la calidad del aire.

Los fenómenos de mayor representatividad son los accidentes aéreos, ferroviarios y carreteros, que día con día suceden, donde muchos seres humanos pierden la vida, ya sea por falta de mantenimiento a las unidades móviles, fallas técnicas o errores humanos.

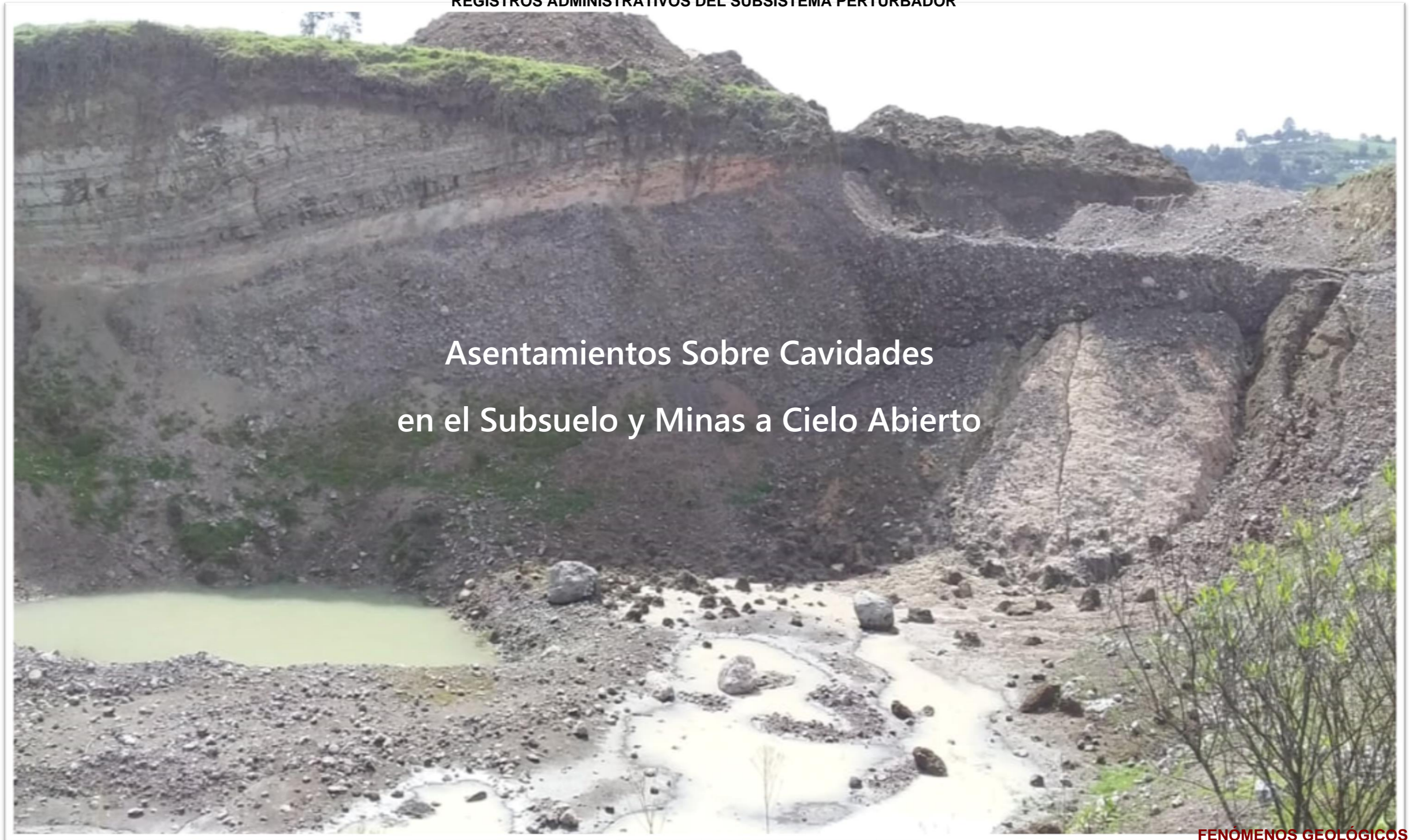
CLASIFICACIÓN

Concentración masiva de población
Accidentes carreteros, aéreos y ferroviarios
Actos de sabotaje y terrorismo
Interrupción y desperfecto de servicios públicos y sistemas vitales.

FENÓMENOS ASTRONÓMICOS

De acuerdo con la Ley General de Protección Civil, Artículo 2, Fracción XXI, adicionado el 3 de junio de 2014(DOF), Establece que son Eventos, Procesos o Propiedades a los que están sometidos los objetos del espacio exterior incluidos estrellas, planetas, cometas y meteoros. Algunos de estos fenómenos interactúan con la tierra, ocasionándole situaciones que generan perturbaciones que pueden ser destructivas tanto en la atmosfera como en la superficie terrestre, entre ellas se cuentan las tormentas magnéticas y el impacto de meteoritos.

REGISTROS ADMINISTRATIVOS DEL SUBSISTEMA PERTURBADOR



Asentamientos Sobre Cavidades
en el Subsuelo y Minas a Cielo Abierto

FENÓMENOS GEOLÓGICOS

ASENTAMIENTOS SOBRE CAVIDADES EN EL SUBSUELO Y MINAS A CIELO ABIERTO (17 Registros)

Municipio: SAN FELIPE DEL PROGRESO	030 Clave Municipio	Número consecutivo (identificador en el mapa) 1	16 Número de Mapa
1.- DATOS GENERALES		2.- DATOS ESPECÍFICOS	
Fecha de la información: 14/07/2019		Lugar: MINA A CIELO ABIERTO	
Localidad: LA CABECERA CONCEPCIÓN		Extensión: SIN DATO	
Sublocalidad: LA CABECERA CONCEPCIÓN		Viviendas en riesgo: 0	
Categoría Administrativa: DELEGACIÓN		Población en riesgo: SIN DATO PERSONAS	
		Otras construcciones:	
		Descripción: MINA DE TEZONTLE	



Municipio: SAN FELIPE DEL PROGRESO	030 Clave Municipio	Número consecutivo (identificador en el mapa) 2	123 Número de Mapa
1.- DATOS GENERALES		2.- DATOS ESPECÍFICOS	
Fecha de la información: 14/07/2019		Lugar: MINA A CIELO ABIERTO	
Localidad: SANTA ANA NICHÍ		Extensión: 1 Ha.	
Sublocalidad: SANTA ANA NICHÍ		Viviendas en riesgo: 0	
Categoría Administrativa: DELEGACIÓN		Población en riesgo: 0 PERSONAS	
		Otras construcciones:	
		Descripción: MINA DE PIEDRA	



Municipio: <u>SAN FELIPE DEL PROGRESO</u>	030 <small>Clave Municipio</small>	Número consecutivo (identificador en el mapa) 3	39 Número de Mapa
1.- DATOS GENERALES		2.- DATOS ESPECÍFICOS	
Fecha de la información: 14/07/2019 Localidad: CALVARIO BUENA VISTA Sublocalidad: CALVARIO BUENA VISTA Categoría Administrativa: DELEGACIÓN		Lugar: MINA A CIELO ABIERTO Extensión: 1 Ha. Viviendas en riesgo: 0 Población en riesgo: 0 PERSONAS Otras construcciones: Descripción: MINA DE PIEDRA	



Municipio: <u>SAN FELIPE DEL PROGRESO</u>	030 <small>Clave Municipio</small>	Número consecutivo (identificador en el mapa) 4	15 y 17 Número de Mapa
1.- DATOS GENERALES		2.- DATOS ESPECÍFICOS	
Fecha de la información: 14/07/2019 Localidad: SAN PABLO TLALCHICHILPA Sublocalidad: SAN PABLO TLALCHICHILPA Categoría Administrativa: DELEGACION		Lugar: MINA A CIELO ABIERTO Extensión: SIN DATO Viviendas en riesgo: 0 Población en riesgo: 0 PERSONAS Otras construcciones: Descripción: MINA DE PIEDRA	



Municipio: <u>SAN FELIPE DEL PROGRESO</u>	030 <small>Clave Municipio</small>	Número consecutivo (identificador en el mapa) 5	20 Número de Mapa
1.- DATOS GENERALES		2.- DATOS ESPECÍFICOS	
Fecha de la información: 14/07/2019 Localidad: SAN JUAN EVANGELISTA Sublocalidad: SAN JUAN EVANGELISTA Categoría Administrativa: DELEGACION		Lugar: MINA A CIELO ABIERTO Extensión: 1 Ha. Viviendas en riesgo: 0 Población en riesgo: 0 PERSONAS Otras construcciones: Descripción: MINA DE PIEDRA	



Municipio: <u>SAN FELIPE DEL PROGRESO</u>	030 <small>Clave Municipio</small>	Número consecutivo (identificador en el mapa) 6	76 Número de Mapa
1.- DATOS GENERALES		2.- DATOS ESPECÍFICOS	
Fecha de la información: 14/07/2019 Localidad: RANCHERIA LA SOLEDAD Sublocalidad: RANCHERIA LA SOLEDAD Categoría Administrativa: DELEGACION		Lugar: MINA A CIELO ABIERTO Extensión: 1000 Mts2 Viviendas en riesgo: 1 Población en riesgo: 0 PERSONAS Otras construcciones: Descripción: MINA DE TEPETATE	



Municipio: <u>SAN FELIPE DEL PROGRESO</u>	030 <small>Clave Municipio</small>	Número consecutivo (identificador en el mapa) 7	94 Número de Mapa
1.- DATOS GENERALES		2.- DATOS ESPECÍFICOS	
Fecha de la información: 14/07/2019 Localidad: CALVARIO DEL CARMEN Sublocalidad: RANCHERIA LOS CEDROS Categoría Administrativa: DELEGACION		Lugar: MINA A CIELO ABIERTO Extensión: 1 Ha. Viviendas en riesgo: 0 Población en riesgo: 0 PERSONAS Otras construcciones: Descripción: MINA DE ARENA BCA.	



Municipio: <u>SAN FELIPE DEL PROGRESO</u>	030 <small>Clave Municipio</small>	Número consecutivo (identificador en el mapa) 8	129 Número de Mapa
1.- DATOS GENERALES		2.- DATOS ESPECÍFICOS	
Fecha de la información: 14/07/2019 Localidad: TRES ESTRELLAS Sublocalidad: BARRIO SANTA CRUZ Categoría Administrativa: DELEGACION		Lugar: MINA A CIELO ABIERTO Extensión: 1 Ha. Viviendas en riesgo: 2 Población en riesgo: 0 PERSONAS Otras construcciones: Descripción: MINA DE PIEDRA	



Municipio: <u>SAN FELIPE DEL PROGRESO</u>	<u>030</u> Clave Municipio	Número consecutivo (identificador en el mapa) 9	130 Número de Mapa
1.- DATOS GENERALES		2.- DATOS ESPECÍFICOS	
Fecha de la información: 14/07/2019		Lugar: MINA A CIELO ABIERTO	
Localidad: FRESNO NICHÍ		Extensión: 500 Mts2	
Sublocalidad: FRESNO NICHÍ		Viviendas en riesgo: 1	
Categoría Administrativa: DELEGACION		Población en riesgo: 0 PERSONAS	
		Otras construcciones:	
		Descripción: MINA DE PIEDRA	



Municipio: <u>SAN FELIPE DEL PROGRESO</u>	<u>030</u> Clave Municipio	Número consecutivo (identificador en el mapa) 10	116 Número de Mapa
1.- DATOS GENERALES		2.- DATOS ESPECÍFICOS	
Fecha de la información: 14/07/2019		Lugar: MINA A CIELO ABIERTO	
Localidad: SAN PEDRO EL ALTO		Extensión: 1000 Mts2	
Sublocalidad: SAN PEDRO EL ALTO		Viviendas en riesgo: 0	
Categoría Administrativa: DELEGACION		Población en riesgo: 0 PERSONAS	
		Otras construcciones:	
		Descripción: MINA DE PIEDRA	



Municipio: <u>SAN FELIPE DEL PROGRESO</u>	030 Clave Municipio	Número consecutivo (identificador en el mapa) 11	59 Número de Mapa
1.- DATOS GENERALES		2.- DATOS ESPECÍFICOS	
Fecha de la información: 15/07/2019 Localidad: PALMILLAS Sublocalidad: COLONIA PLATEROS Categoría Administrativa: DELEGACION		Lugar: MINA A CIELO ABIERTO Extensión: 1000 Mts2 Viviendas en riesgo: 0 Población en riesgo: 0 PERSONAS Otras construcciones: Descripción: MINA DE PIEDRA	



Municipio: <u>SAN FELIPE DEL PROGRESO</u>	030 Clave Municipio	Número consecutivo (identificador en el mapa) 12	78 Número de Mapa
1.- DATOS GENERALES		2.- DATOS ESPECÍFICOS	
Fecha de la información: 15/07/2019 Localidad: SAN ANTONIO MEXTEPEC Sublocalidad: SAN ANTONIO MEXTEPEC Categoría Administrativa: DELEGACION		Lugar: MINA A CIELO ABIERTO Extensión: 1500 Mts2 Viviendas en riesgo: 0 Población en riesgo: 0 PERSONAS Otras construcciones: Descripción: MINA DE TEPETATE	



Municipio: <u>SAN FELIPE DEL PROGRESO</u>	030 <small>Clave Municipio</small>	Número consecutivo (identificador en el mapa) 13	81 Número de Mapa
1.- DATOS GENERALES		2.- DATOS ESPECÍFICOS	
Fecha de la información: 16/07/2019 Localidad: SAN ANTONIO MEXTEPEC Sublocalidad: COLONIA LA CONSTITUCION Categoría Administrativa: DELEGACION		Lugar: MINA A CIELO ABIERTO Extensión: 500 Mts2 Viviendas en riesgo: 0 Población en riesgo: 0 PERSONAS Otras construcciones: Descripción: MINA DE TEPETATE	



Municipio: <u>SAN FELIPE DEL PROGRESO</u>	030 <small>Clave Municipio</small>	Número consecutivo (identificador en el mapa) 14	7 Número de Mapa
1.- DATOS GENERALES		2.- DATOS ESPECÍFICOS	
Fecha de la información: 18/07/2019 Localidad: SAN PABLO TLALCHICHILPA Sublocalidad: BARRIO LA ERA Categoría Administrativa: DELEGACION		Lugar: MINA A CIELO ABIERTO Extensión: 200 Mts2 Viviendas en riesgo: 0 Población en riesgo: 0 PERSONAS Otras construcciones: Descripción: MINA DE TEPETATE	



Municipio: <u>SAN FELIPE DEL PROGRESO</u>	<u>030</u> Clave Municipio	Número consecutivo (identificador en el mapa) 15	7 Número de Mapa
1.- DATOS GENERALES		2.- DATOS ESPECÍFICOS	
Fecha de la información: 18/07/2019		Lugar: MINA A CIELO ABIERTO	
Localidad: SAN PABLO TLALCHICHILPA		Extensión: 200 Mts2	
Sublocalidad: BARRIO LA ERA		Viviendas en riesgo: 0	
Categoría Administrativa: DELEGACION		Población en riesgo: 0 PERSONAS	
		Otras construcciones:	
		Descripción: MINA DE PIEDRA	

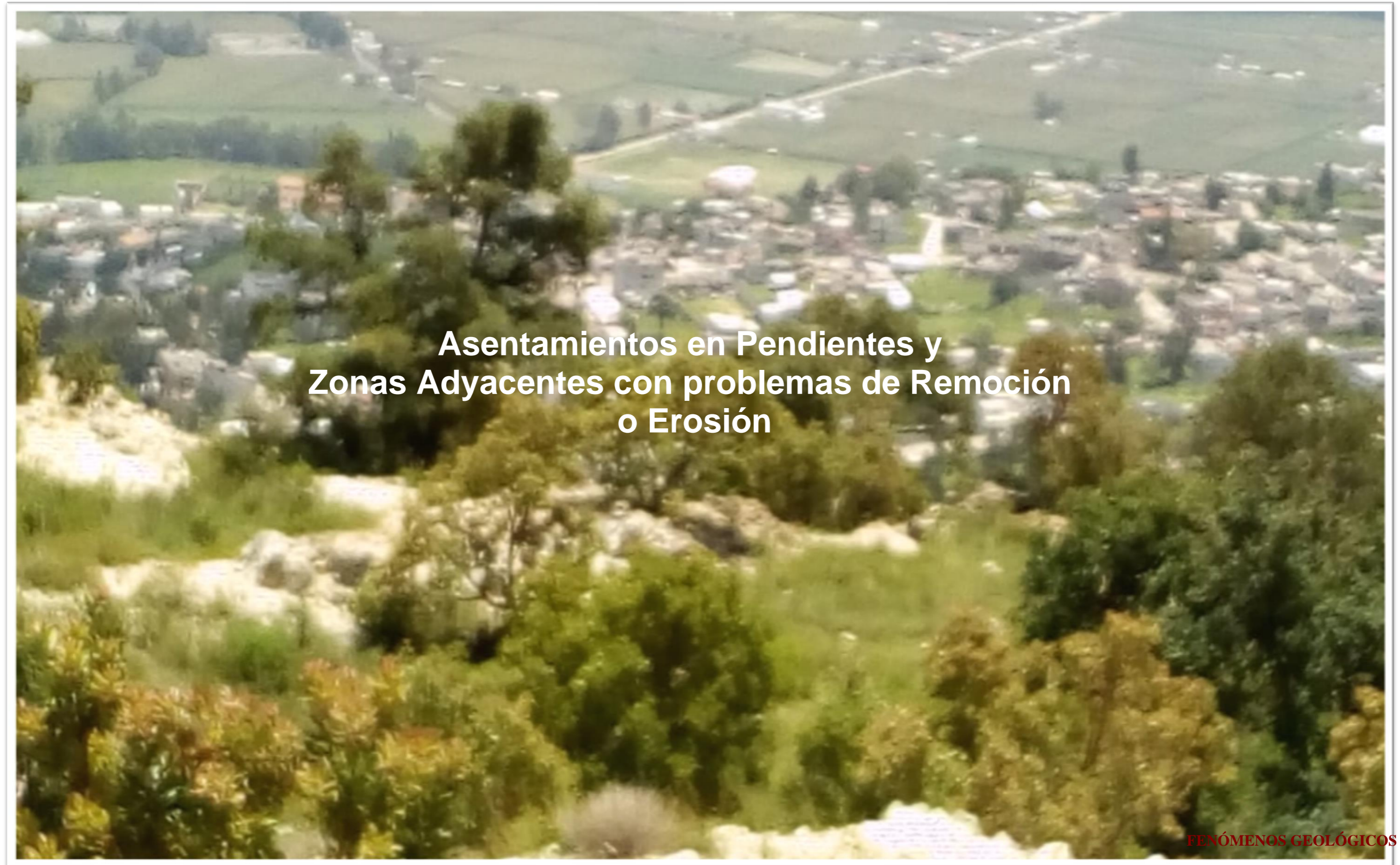


Municipio: <u>SAN FELIPE DEL PROGRESO</u>	<u>030</u> Clave Municipio	Número consecutivo (identificador en el mapa) 16	14 Número de Mapa
1.- DATOS GENERALES		2.- DATOS ESPECÍFICOS	
Fecha de la información: 18/07/2019		Lugar: MINA A CIELO ABIERTO	
Localidad: CHOTEJE		Extensión: 750 Mts 2	
Sublocalidad: CHOTEJE		Viviendas en riesgo: 0	
Categoría Administrativa: DELEGACION		Población en riesgo: 0 PERSONAS	
		Otras construcciones:	
		Descripción: MINA DE ARENA AZUL	



Municipio: SAN FELIPE DEL PROGRESO	030 <small>Clave Municipio</small>	Número consecutivo (identificador en el mapa) 17	19 Número de Mapa
1.- DATOS GENERALES		2.- DATOS ESPECÍFICOS	
Fecha de la información: 18/07/2019		Lugar: MINA A CIELO ABIERTO	
Localidad: EJIDO DE TLALCHICHILPA		Extensión: 1 Ha.	
Sublocalidad: EJIDO DE TLALCHICHILPA		Viviendas en riesgo: 0	
Categoría Administrativa: DELEGACION		Población en riesgo: 0 PERSONAS	
		Otras construcciones:	
		Descripción: MINA DE ARENA AZUL	






**Asentamientos en Pendientes y
Zonas Adyacentes con problemas de Remoción
o Erosión**

FENÓMENOS GEOLÓGICOS

ASENTAMIENTOS EN PENDIENTES Y ZONAS ADYASENTES CON PROBLEMAS DE REMOCION O EROSION (5 Registros)

Municipio: SAN FELIPE DEL PROGRESO	030 Clave Municipio	Número consecutivo (identificador en el mapa) 1	58 Número de Mapa
1.- DATOS GENERALES		2.- DATOS ESPECÍFICOS	
Fecha de la información: 8/9/2019		Lugar: ASENTAMIENTO EN PENDIENTE Y ADYACENTE A LA PENDIENTE	
Localidad: EL CARMEN OCOTEPEC		Extensión: 400	
Sublocalidad: Bo. LA COPURU		Viviendas en riesgo: 210 CASAS	
Categoría Administrativa: BARRIO		Población en riesgo: 857 PERSONAS	
		Otras construcciones: IGLESIA CATÓLICA Y PREESCOLAR	
		Descripción: LAS CASAS HABITACIÓN ESTÁN UBICADAS EN LA PARTE BAJA DEL CERRO DE LA COMUNIDAD DE SAN LUCAS OCOTEPEC	



Municipio: SAN FELIPE DEL PROGRESO	030 Clave Municipio	Número consecutivo (identificador en el mapa) 2	116 Número de Mapa
1.- DATOS GENERALES		2.- DATOS ESPECÍFICOS	
Fecha de la información: 8/9/2019		Lugar: ASENTAMIENTO EN PENDIENTE Y ADYACENTE A LA PENDIENTE	
Localidad: SAN PEDRO EL ALTO		Extensión: 300	
Sublocalidad: SAN PEDRO EL ALTO		Viviendas en riesgo: 100 CASAS	
Categoría Administrativa: DELEGACIÓN		Población en riesgo: 500 PERSONAS	
		Otras construcciones: ESCUELA Y TEMPLO	
		Descripción: CASAS ASENTADAS EN LA LADERA DEL CERRO CON RIESGO DE REMOCIÓN DE PIEDRA.	



Municipio: <u>SAN FELIPE DEL PROGRESO</u>	<u>030</u> Clave Municipio	Número consecutivo (identificador en el mapa) 3	123 Número de Mapa
1.- DATOS GENERALES		2.- DATOS ESPECÍFICOS	
Fecha de la información: 8/9/2019		Lugar: ASENTAMIENTO EN PENDIENTE Y ADYACENTE A LA PENDIENTE	
Localidad: SANTA ANA NICHÍ		Extensión: 350	
Sublocalidad: SANTA ANA NICHÍ		Viviendas en riesgo: 85 CASAS	
Categoría Administrativa: DELEGACIÓN		Población en riesgo: 700 PERSONAS	
		Otras construcciones: CLÍNICA DE SALUD	
		Descripción: LA CLÍNICA ESTA SITUADA EN UN BANCO DE PIEDRA QUE ESTA EN PROCESO DE EXPLOTACIÓN	



Municipio: <u>SAN FELIPE DEL PROGRESO</u>	<u>030</u> Clave Municipio	Número consecutivo (identificador en el mapa) 4	118 Y 112 Número de Mapa
1.- DATOS GENERALES		2.- DATOS ESPECÍFICOS	
Fecha de la información: 8/9/2019		Lugar: ASENTAMIENTO EN PENDIENTE Y ADYACENTE A LA PENDIENTE	
Localidad: SAN MIGUEL LA LABOR		Extensión: 450	
Sublocalidad: SAN MIGUEL LA LABOR		Viviendas en riesgo: 300 CASAS	
Categoría Administrativa: DELEGACIÓN		Población en riesgo: 1500 PERSONAS	
		Otras construcciones: ESCUELAS, TEMPLOS Y CENTRO DE SALUD	
		Descripción: LAS VIVIENDAS ESTÁN UBICADAS EN TERRENOS DONDE EL 100 % DEL PISO ES TIERRA FLOJA	



Municipio: <u>SAN FELIPE DEL PROGRESO</u>	<u>030</u> Clave Municipio	Número consecutivo (identificador en el mapa) 5	20 Número de Mapa
1.- DATOS GENERALES		2.- DATOS ESPECÍFICOS	
Fecha de la información: 8/9/2019		Lugar: ASENTAMIENTO EN PENDIENTE Y ADYACENTE A LA PENDIENTE	
Localidad: SAN JUAN EVANGELISTA		Extensión: 150	
Sublocalidad: SAN JUAN EVANGELISTA		Viviendas en riesgo: 100 CASAS	
Categoría Administrativa: DELEGACIÓN		Población en riesgo: 500 PERSONAS	
		Otras construcciones: ESCUELA Y TEMPLO	
		Descripción: LA CASAS ESTÁN ASENTADAS EN UN CERRO	





FENÓMENOS GEOLÓGICOS

DESLIZAMIENTOS DE TIERRA (5 Registros)


Municipio: SAN FELIPE DEL PROGRESO	030 Clave Municipio	Número consecutivo (identificador en el mapa) 1	91 Número de Mapa
1.- DATOS GENERALES		2.- DATOS ESPECÍFICOS	
Fecha del evento: TEMPORADA DE LLUVIAS		Causa: PRECIPITACIÓN	
Localidad: SAN NICOLÁS GUADALUPE		Impacto	
Sublocalidad: SAN NICOLÁS GUADALUPE		Viviendas Afectadas: 0	Heridos: 0
Categoría Administrativa: DELEGACIÓN		Muertos: 0	No. damnificados: 0
		Desaparecidos: 0	
		Infraestructura afectada:	
		Carreteras: <input checked="" type="checkbox"/>	Red de drenaje: <input type="checkbox"/>
		Puentes: <input type="checkbox"/>	Red Telefónica: <input type="checkbox"/>
		Red agua potable: <input type="checkbox"/>	Red eléctrica: <input type="checkbox"/>
Descripción: EL EXCESO CONSTANTE DE PRECIPITACIÓN PLUVIAL EN LA ZONA Y EL TIPO DE CORTE EN EL SUELO ORIGINA CONSTANTES DESLAVES EN TIEMPO DE LLUVIAS			



Municipio: SAN FELIPE DEL PROGRESO	030 Clave Municipio	Número consecutivo (identificador en el mapa) 2	66 Y 59 Número de Mapa
1.- DATOS GENERALES		2.- DATOS ESPECÍFICOS	
Fecha del evento: TEMPORADA DE LLUVIAS		Causa: PRECIPITACIÓN	
Localidad: DOLORES HIDALGO		Impacto	
Sublocalidad: DOLORES HIDALGO		Viviendas Afectadas: 0	Heridos: 0
Categoría Administrativa: DELEGACIÓN		Muertos: 0	No. damnificados: 0
		Desaparecidos: 0	
		Infraestructura afectada:	
		Carreteras: <input checked="" type="checkbox"/>	Red de drenaje: <input type="checkbox"/>
		Puentes: <input type="checkbox"/>	Red Telefónica: <input type="checkbox"/>
		Red agua potable: <input type="checkbox"/>	Red eléctrica: <input type="checkbox"/>
Descripción: LAS FUERTES PRECIPITACIONES ORIGINAN QUE LA TIERRA FLOJA DE LA ZONA SE DESLIZA HACIA LA CARPETA ASFÁLTICA			




Municipio: SAN FELIPE DEL PROGRESO Clave Municipio: 030	Número consecutivo (identificador en el mapa): 3	102 Y 116 Número de Mapa
1.- DATOS GENERALES		
Fecha del evento: TEMPORADA DE LLUVIAS	2.- DATOS ESPECÍFICOS	
Localidad: SAN PEDRO EL ALTO	Causa: PRECIPITACIÓN	
Sublocalidad: SAN PEDRO EL ALTO	Impacto	
Categoría Administrativa: DELEGACIÓN	Viviendas Afectadas: 0	
	Muertos: 0	Heridos: 0
	Desaparecidos: 0	No. damnificados: 0
	Infraestructura afectada:	
	Carreteras: <input checked="" type="checkbox"/>	Red de drenaje: <input type="checkbox"/>
	Puentes: <input type="checkbox"/>	Red Telefónica: <input type="checkbox"/>
	Red agua potable: <input type="checkbox"/>	Red eléctrica: <input type="checkbox"/>
	Descripción: LA ZONA ROCOSA EL CORTE DEL PISO Y LA PRECIPITACIÓN PLUVIAL GENERA DESPRENDIMIENTOS DE TIERRA Y PIEDRAS E INVADEN EN MUCHAS OCASIONES LA CINTA ASFÁLTICA	



Municipio: SAN FELIPE DEL PROGRESO Clave Municipio: 030	Número consecutivo (identificador en el mapa): 4	17 Número de Mapa
1.- DATOS GENERALES		
Fecha del evento: TEMPORADA DE LLUVIAS	2.- DATOS ESPECÍFICOS	
Localidad: SAN PABLO TLALCHICHILPA	Causa: PRECIPITACIÓN	
Sublocalidad: SAN PABLO TLALCHICHILPA	Impacto	
Categoría Administrativa: DELEGACIÓN	Viviendas Afectadas: 0	
	Muertos: 0	Heridos: 0
	Desaparecidos: 0	No. damnificados: 0
	Infraestructura afectada:	
	Carreteras: <input checked="" type="checkbox"/>	Red de drenaje: <input type="checkbox"/>
	Puentes: <input type="checkbox"/>	Red Telefónica: <input type="checkbox"/>
	Red agua potable: <input type="checkbox"/>	Red eléctrica: <input type="checkbox"/>
	Descripción: LA CONSTANTE PRECIPITACIÓN PLUVIAL EN LA ZONA Y EL TIPO DE CORTE EN EL SUELO ORIGINA CONSTANTES DESLAVES EN TIEMPO DE LLUVIAS	



Municipio: <u>SAN FELIPE DEL PROGRESO</u>	030 Clave Municipio	Número consecutivo (identificador en el mapa) 5	113 Número de Mapa
1.- DATOS GENERALES		2.- DATOS ESPECÍFICOS	
Fecha del evento: TEMPORADA DE LLUVIAS		Causa: PRECIPITACIÓN	
Localidad: SAN JUAN COTE		Impacto	
Sublocalidad: SAN JUAN COTE CENTRO		Viviendas Afectadas: 0	Heridos: 0
Categoría Administrativa: DELEGACIÓN		Muertos: 0	No. damnificados: 0
		Desaparecidos: 0	
		Infraestructura afectada:	
		Carreteras: <input checked="" type="checkbox"/>	Red de drenaje: <input type="checkbox"/>
		Puentes: <input type="checkbox"/>	Red Telefónica: <input type="checkbox"/>
		Red agua potable: <input type="checkbox"/>	Red eléctrica: <input type="checkbox"/>
		Descripción: LAS FUERTES PRECIPITACIONES ORIGINAN QUE LA TIERRA FLOJA DE LA ZONA SE DESLIZA HACIA LA CARPETA ASFÁLTICA	





FALLAS, FRACTURAS, AGRIETAMIENTOS Y HUNDIMIENTOS (2 Registros)

Municipio: SAN FELIPE DEL PROGRESO Clave Municipio: 030	Número consecutivo (identificador en el mapa): 1	78 Y 81 Número de Mapa
1.- DATOS GENERALES		
Fecha del evento: 15-JUL-2019	2.- DATOS ESPECÍFICOS	
Localidad: SAN ANTONIO MEXTEPEC	Tipo de Fenómeno: FRACTURA	
Sublocalidad: COLONIA LA CONSTITUCIÓN	<p>Riesgo</p> Viviendas: 50 Población: 380 Extensión: 12 Longitud (m): SIN DATO Distancia transversal (m): SIN DATO	
Categoría Administrativa: DELEGACION	<p>Infraestructura afectada:</p> Carreteras: <input type="checkbox"/> Red de drenaje: <input type="checkbox"/> Puentes: <input type="checkbox"/> Red Telefónica: <input type="checkbox"/> Red agua potable: <input checked="" type="checkbox"/> Red eléctrica: <input type="checkbox"/> Ductos de Pemex: <input type="checkbox"/> Otros: <input type="checkbox"/> Especifique:	
	Descripción: CAMBIO DE TIPO DE SUELO Y VEGETACIÓN	



Municipio: SAN FELIPE DEL PROGRESO Clave Municipio: 030	Número consecutivo (identificador en el mapa): 2	85, 86, 102 Y 104 Número de Mapa
1.- DATOS GENERALES		
Fecha del evento: 15-JUL-2019	2.- DATOS ESPECÍFICOS	
Localidad: SANTA CRUZ MEXTEPEC	Tipo de Fenómeno: FRACTURA	
Sublocalidad: SANTA CRUZ MEXTEPEC	<p>Riesgo</p> Viviendas: 15 Población: 45 Extensión: 9 Longitud (m): SIN DATO Distancia transversal (m): SIN DATO	
Categoría Administrativa: DELEGACION	<p>Infraestructura afectada:</p> Carreteras: <input checked="" type="checkbox"/> Red de drenaje: <input type="checkbox"/> Puentes: <input checked="" type="checkbox"/> Red Telefónica: <input type="checkbox"/> Red agua potable: <input checked="" type="checkbox"/> Red eléctrica: <input type="checkbox"/> Ductos de Pemex: <input type="checkbox"/> Otros: <input type="checkbox"/> Especifique:	
	Descripción: CAMBIO DE TIPO DE SUELO Y VEGETACIÓN	





Zonas Susceptibles de Inundación


FENÓMENOS HIDROMETEOROLÓGICOS

ZONAS SUSCEPTIBLES DE INUNDACIÓN (5 Registros)

Municipio: SAN FELIPE DEL PROGRESO	030 Clave Municipio	Número consecutivo (identificador en el mapa) 1	66 Número de Mapa
1.- DATOS GENERALES		2.- DATOS ESPECÍFICOS	
Fecha del Evento: TEMPORADA DE LLUVIAS		Tipo de Inundación: FLUVIAL	
Localidad: DOLORES HIDALGO		Nivel máximo (m): 4	
Sublocalidad: DOLORES HIDALGO		<u>Impacto</u>	
Categoría Administrativa: DELEGACIÓN		Viviendas afectadas: 20	
		Muertos: 0 Heridos: 0	
		Desaparecidos: 0 Damnificados: 30	
		Superficie Afectada 20 Has.	
		<u>Causas</u>	
		Azolve en el drenaje <input type="checkbox"/>	
		Red de drenaje insuficiente <input type="checkbox"/>	
		Excesiva cantidad de precipitación en poco tiempo <input checked="" type="checkbox"/>	
		Terreno con poca pendiente <input checked="" type="checkbox"/>	
		Terreno poco permeable <input type="checkbox"/>	
		Zonas de origen lacustre <input type="checkbox"/>	
		Falla en la infraestructura <input type="checkbox"/>	
		Zona baja sin drenaje natural <input type="checkbox"/>	
		Otras: <input checked="" type="checkbox"/>	
		Especifique:	
		<u>Infraestructura afectada:</u>	
Carreteras: <input type="checkbox"/>		Red de drenaje: <input type="checkbox"/>	
Puentes: <input type="checkbox"/>		Red Telefónica: <input type="checkbox"/>	
Red agua potable: <input type="checkbox"/>		Red eléctrica: <input type="checkbox"/>	
Presa <input type="checkbox"/>		Bordo <input type="checkbox"/>	
Canal <input checked="" type="checkbox"/>		Otras <input type="checkbox"/>	
Especifique: TERRENOS SEMBRADÍOS			
Superficie de cultivos afectados: 3 Has			
Observaciones:			



Municipio: SAN FELIPE DEL PROGRESO	030 Clave Municipio	Número consecutivo (identificador en el mapa) 2	84 Número de Mapa
1.- DATOS GENERALES		2.- DATOS ESPECÍFICOS	
Fecha del Evento: TEMPORADA DE LLUVIAS		Tipo de Inundación: FLUVIAL	
Localidad: EMILIO PORTES GIL		Nivel máximo (m): 0.700	
Sublocalidad: TEPETITLAN		<u>Impacto</u>	
Categoría Administrativa: DELEGACIÓN		Viviendas afectadas: 6	
		Muertos: 0	
		Desaparecidos: 0	
		Heridos: 0	
		Dañificados: 0	
		Superficie Afectada 2 Has.	
		<u>Causas</u>	
		Azolve en el drenaje <input type="checkbox"/>	
		Red de drenaje insuficiente <input type="checkbox"/>	
		Excesiva cantidad de precipitación en poco tiempo <input checked="" type="checkbox"/>	
		Terreno con poca pendiente <input checked="" type="checkbox"/>	
		Terreno poco permeable <input type="checkbox"/>	
		Zonas de origen lacustre <input type="checkbox"/>	
		Falla en la infraestructura <input type="checkbox"/>	
		Zona baja sin drenaje natural <input type="checkbox"/>	
		Otras: <input checked="" type="checkbox"/>	
		Especifique:	
		<u>Infraestructura afectada:</u>	
Carreteras: <input type="checkbox"/>		Red de drenaje: <input type="checkbox"/>	
Puentes: <input type="checkbox"/>		Red Telefónica: <input type="checkbox"/>	
Red agua potable: <input type="checkbox"/>		Red eléctrica: <input type="checkbox"/>	
Presa <input type="checkbox"/>		Bordo <input type="checkbox"/>	
Canal <input checked="" type="checkbox"/>		Otras <input type="checkbox"/>	
		Especifique: TERRENOS SEMBRADÍOS	
		Superficie de cultivos afectados: 7 Has	
		Observaciones:	



Municipio: SAN FELIPE DEL PROGRESO	030 Clave Municipio	Número consecutivo (identificador en el mapa) 3	75 Número de Mapa
1.- DATOS GENERALES		2.- DATOS ESPECÍFICOS	
Fecha del Evento: TEMPORADA DE LLUVIAS		Tipo de Inundación: FLUVIAL	
Localidad: EMILIO PORTES GIL		Nivel máximo (m): 2	
Sublocalidad: TUNGAREO BARRIO		<u>Impacto</u>	
Categoría Administrativa: DELEGACIÓN		Viviendas afectadas: 44	
		Muertos: 0	
		Desaparecidos: 0	
		Heridos: 0	
		Dañificados: 0	
		Superficie Afectada 7 Has.	
		<u>Causas</u>	
		Azolve en el drenaje <input type="checkbox"/>	
		Red de drenaje insuficiente <input type="checkbox"/>	
		Excesiva cantidad de precipitación en poco tiempo <input checked="" type="checkbox"/>	
		Terreno con poca pendiente <input checked="" type="checkbox"/>	
		Terreno poco permeable <input type="checkbox"/>	
		Zonas de origen lacustre <input type="checkbox"/>	
		Falla en la infraestructura <input type="checkbox"/>	
		Zona baja sin drenaje natural <input type="checkbox"/>	
		Otras: <input type="checkbox"/>	
		Especifique:	
		<u>Infraestructura afectada:</u>	
Carreteras: <input type="checkbox"/>		Red de drenaje: <input type="checkbox"/>	
Puentes: <input type="checkbox"/>		Red Telefónica: <input type="checkbox"/>	
Red agua potable: <input type="checkbox"/>		Red eléctrica: <input type="checkbox"/>	
Presa <input type="checkbox"/>		Bordo <input type="checkbox"/>	
Canal <input checked="" type="checkbox"/>		Otras <input type="checkbox"/>	
		Especifique: TERRENOS SEMBRADÍOS	
		Superficie de cultivos afectados: 7 Has	
		Observaciones:	



Municipio: SAN FELIPE DEL PROGRESO	030 Clave Municipio	Número consecutivo (identificador en el mapa) 4	24 Número de Mapa
1.- DATOS GENERALES		2.- DATOS ESPECÍFICOS	
Fecha del Evento: TEMPORADA DE LLUVIAS		Tipo de Inundación: FLUVIAL	
Localidad: SAN FELIPE DEL PROGRESO		Nivel máximo (m): 1.4	
Sublocalidad: MORELOS		<u>Impacto</u>	
Categoría Administrativa:		Viviendas afectadas: 60	
		Muertos: 0	
		Desaparecidos: 0	
		Heridos: 0	
		Damnificados: 200	
		Superficie Afectada 2 Has.	
		<u>Causas</u>	
		Azolve en el drenaje <input type="checkbox"/>	
		Red de drenaje insuficiente <input checked="" type="checkbox"/>	
		Excesiva cantidad de precipitación en poco tiempo <input checked="" type="checkbox"/>	
		Terreno con poca pendiente <input checked="" type="checkbox"/>	
		Terreno poco permeable <input type="checkbox"/>	
		Zonas de origen lacustre <input type="checkbox"/>	
		Falla en la infraestructura <input type="checkbox"/>	
		Zona baja sin drenaje natural <input checked="" type="checkbox"/>	
		Otras: <input checked="" type="checkbox"/>	
		Especifique: BLOQUEO DEL CAUSE NATURAL DEL RIO Y CONSTRUCCIONES SOBRE EL DERECHO DE VÍA	
		<u>Infraestructura afectada:</u>	
		Carreteras: <input checked="" type="checkbox"/>	
		Red de drenaje: <input type="checkbox"/>	
		Puentes: <input type="checkbox"/>	
		Red Telefónica: <input type="checkbox"/>	
		Red agua potable: <input type="checkbox"/>	
		Red eléctrica: <input type="checkbox"/>	
		Presa <input type="checkbox"/>	
		Bordo <input type="checkbox"/>	
		Canal <input checked="" type="checkbox"/>	
		Otras <input checked="" type="checkbox"/>	
		Especifique: UNA ESCUELA	
		Superficie de cultivos afectados: 4 Has	
		Observaciones: DESBORDAMIENTO DEL RIO POR PRECIPITACIONES	



Municipio: SAN FELIPE DEL PROGRESO Clave Municipio: 030	Número consecutivo (identificador en el mapa): 5	25 Número de Mapa
1.- DATOS GENERALES		
Fecha del Evento: TEMPORADA DE LLUVIAS		
Localidad: SAN FELIPE DEL PROGRESO		
Sublocalidad: FERNANDO OROZCO Y BERRA, HÉROES DE LA INDEPENDENCIA Y COLONIA EJIDAL		
Categoría Administrativa:		
2.- DATOS ESPECÍFICOS		
Tipo de Inundación: FLUVIAL		
Nivel máximo (m): 1.2		
Impacto		
Viviendas afectadas: 40		
Muertos: 0		
Desaparecidos: 0		
Heridos: 0		
Dañificados: 175		
Superficie Afectada: 1 Has.		
Causas		
Azolve en el drenaje <input type="checkbox"/>		
Red de drenaje insuficiente <input checked="" type="checkbox"/>		
Excesiva cantidad de precipitación en poco tiempo <input checked="" type="checkbox"/>		
Terreno con poca pendiente <input checked="" type="checkbox"/>		
Terreno poco permeable <input type="checkbox"/>		
Zonas de origen lacustre <input type="checkbox"/>		
Falla en la infraestructura <input type="checkbox"/>		
Zona baja sin drenaje natural <input checked="" type="checkbox"/>		
Otras: <input checked="" type="checkbox"/>		
Especifique: BLOQUEO DEL CAUSE NATURAL DEL RIO Y CONSTRUCCIONES SOBRE EL DERECHO DE VÍA		
Infraestructura afectada:		
Carreteras: <input checked="" type="checkbox"/>	Red de drenaje: <input type="checkbox"/>	
Puentes: <input type="checkbox"/>	Red Telefónica: <input type="checkbox"/>	
Red agua potable: <input type="checkbox"/>	Red eléctrica: <input type="checkbox"/>	
Presa: <input type="checkbox"/>	Bordo: <input type="checkbox"/>	
Canal: <input checked="" type="checkbox"/>	Otras: <input checked="" type="checkbox"/>	
Especifique: UNA ESCUELA UNA ESTANCIA INFANTIL Y EL HOSPITAL GENERAL		
Superficie de cultivos afectados: 5 Has		
Observaciones: DESBORDAMIENTO DEL RIO POR PRECIPITACIONES		





REPORTE DE HIDROMETEOROS (1 Eventos)

PROGRESIVO	MUNICIPIO	CLAVE MPIO.	CONSECUTIVO	FECHA	LOCALIDAD	CLAVE LOC.	SUB LOC.	CLAVE SUB LOC.	CATEGORIA ADMINISTRATIVA	CLAVE EVENTO	DURACIÓN (minutos)	ACUMULACIÓN (centímetros)	MUERTOS	DAMNIFICADOS	VIVIENDA AFECTADA	HECTAREA DE CULTIVO
1	SAN FELIPE DEL PROGRESO	030	1	JULIO-2019	SAN FELIPE DEL PROGRESO	030	SAN FELIPE DEL PROGRESO	000	DELEGACIÓN	GRANIZADA	20	20	0	0	2	0





FACTORES QUÍMICO-TECNOLÓGICOS

ACTIVIDAD COMERCIAL (15 Registros)

Municipio: SAN FELIPE DEL PROGRESO	030 Clave Municipio	Número consecutivo (identificador en el mapa) 1	25 Número de Mapa
1.- DATOS GENERALES		2.- DATOS ESPECÍFICOS	
Fecha de la información: 17-JUL-2019		Nombre: EL POLLON	
Localidad: SAN FELIPE DEL PROGRESO		Actividad: POLLOS A LA LEÑA	
Sublocalidad: SAN FELIPE DEL PROGRESO		Tamaño: MEDIANO Trabajadores: 6	
Categoría Administrativa: CABECERA MUNICIPAL		Días Laborables: DE LUNES A DOMINGO	
Dirección: BOULEVARD JOSÉ MA. MORELOS		Superficie: SIN DATOm ² Año de inicio de actividades: SIN DATO	
CP: 50640		Combustibles	
		Nombre: GAS L.P.	
		Tanques: 1	
		Capacidad: (1)300	
		Total (Lts): 300	



Municipio: SAN FELIPE DEL PROGRESO	030 Clave Municipio	Número consecutivo (identificador en el mapa) 2	34 Número de Mapa
1.- DATOS GENERALES		2.- DATOS ESPECÍFICOS	
Fecha de la información: 17-JUL-2019		Nombre: MI LUPITA	
Localidad: SAN FELIPE DEL PROGRESO		Actividad: POLLOS A LA LEÑA	
Sublocalidad: SAN FELIPE DEL PROGRESO		Tamaño: MEDIANO Trabajadores: 2	
Categoría Administrativa: CABECERA MUNICIPAL		Días Laborables: DE LUNES A DOMINGO	
Dirección: ANDADOR 20 DE NOVIEMBRE		Superficie: SIN DATOm ² Año de inicio de actividades: SIN DATO	
CP: 50640		Combustibles	
		Nombre: GAS L.P.	
		Tanques: 1	
		Capacidad: (1) 300	
		Total (Lts): 300	



Municipio: SAN FELIPE DEL PROGRESO	030 Clave Municipio	Número consecutivo (identificador en el mapa) 3	34 Número de Mapa
1.- DATOS GENERALES		2.- DATOS ESPECÍFICOS	
Fecha de la información: 17-JUL-2019		Nombre: LA PICOSITA	
Localidad: SAN FELIPE DEL PROGRESO		Actividad: TORTILLERÍA	
Sublocalidad: SAN FELIPE DEL PROGRESO		Tamaño: MICRO Trabajadores: 2	
Categoría Administrativa: CABECERA MUNICIPAL		Días Laborables: DE LUNES A DOMINGO	
Dirección: AV. HIDALGO No. 104 E ITURBIDE		Superficie: SIN DATO Año de inicio de actividades: SIN DATO	
CP: 50640		Combustibles	
		Nombre: GAS L.P.	
		Tanques: 1	
		Capacidad: (1) 300	
		Total (Lts): 300	



Municipio: SAN FELIPE DEL PROGRESO	030 Clave Municipio	Número consecutivo (identificador en el mapa) 4	30 Número de Mapa
1.- DATOS GENERALES		2.- DATOS ESPECÍFICOS	
Fecha de la información: 17-JUL-2019		Nombre: GABY	
Localidad: SAN FELIPE DEL PROGRESO		Actividad: ROSTICERÍA	
Sublocalidad: SAN FELIPE DEL PROGRESO		Tamaño: MEDIANO Trabajadores: 10	
Categoría Administrativa: CABECERA MUNICIPAL		Días Laborables: DE LUNES A DOMINGO	
Dirección: AV. MA. DE LA LUZ RODRIGUEZ		Superficie: SIN DATO Año de inicio de actividades: SIN DATO	
CP: 50640		Combustibles	
		Nombre: GAS L.P.	
		Tanques: 1	
		Capacidad: (1) 300	
		Total (Lts): 300	




Municipio: SAN FELIPE DEL PROGRESO	030 Clave Municipio	Número consecutivo (identificador en el mapa) 5	34 Número de Mapa
1.- DATOS GENERALES		2.- DATOS ESPECÍFICOS	
Fecha de la información: 17-JUL-2019		Nombre: SÚPER	
Localidad: SAN FELIPE DEL PROGRESO		Actividad: TORTILLERÍA	
Sublocalidad: SAN FELIPE DEL PROGRESO		Tamaño: MEDIANO Trabajadores: 1	
Categoría Administrativa: CABECERA MUNICIPAL		Días Laborables: DE LUNES A DOMINGO	
Dirección: AV. ALBERTO GARDUÑO S/N		Superficie: SIN DATO Año de inicio de actividades: SIN DATO	
CP: 50640		Combustibles	
		Nombre: GAS L.P.	
		Tanques: 1	
		Capacidad: (1) 1,000	
		Total (Lts): 1000	



Municipio: SAN FELIPE DEL PROGRESO	030 Clave Municipio	Número consecutivo (identificador en el mapa) 6	34 Número de Mapa
1.- DATOS GENERALES		2.- DATOS ESPECÍFICOS	
Fecha de la información: 17-JUL-2019		Nombre: DON PABLO	
Localidad: SAN FELIPE DEL PROGRESO		Actividad: TORTILLERÍA	
Sublocalidad: SAN FELIPE DEL PROGRESO		Tamaño: MEDIANO Trabajadores: 3	
Categoría Administrativa: CABECERA MUNICIPAL		Días Laborables: DE LUNES A DOMINGO	
Dirección: CALLE LA PALMA ESQ. JESÚS GÓMEZ NAVA		Superficie: SIN DATO Año de inicio de actividades: SIN DATO	
CP: 50640		Combustibles	
		Nombre: GAS L.P.	
		Tanques: 2	
		Capacidad: (2) 1,000	
		Total (Lts): 2000	



Municipio: SAN FELIPE DEL PROGRESO	030 Clave Municipio	Número consecutivo (identificador en el mapa) 7	28 Número de Mapa
1.- DATOS GENERALES		2.- DATOS ESPECÍFICOS	
Fecha de la información: 17-JUL-2019		Nombre: VIKY	
Localidad: SAN FELIPE DEL PROGRESO		Actividad: TORTILLERÍA	
Sublocalidad: SAN FELIPE DEL PROGRESO		Tamaño: PEQUEÑA Trabajadores: 2	
Categoría Administrativa: CABECERA MUNICIPAL		Días Laborables: DE LUNES A DOMINGO	
Dirección: CALLE HIDALGO ENTRE LA CALLE ALDAMA ESQ. HIDALGO CP: 50640		Superficie: SIN DATOm ² Año de inicio de actividades: SIN DATO	
		Combustibles	
		Nombre: GAS L.P.	
		Tanques: 1	
		Capacidad: (1) 300	
		Total (Lts): 300	



Municipio: SAN FELIPE DEL PROGRESO	030 Clave Municipio	Número consecutivo (identificador en el mapa) 8	130 Número de Mapa
1.- DATOS GENERALES		2.- DATOS ESPECÍFICOS	
Fecha de la información: 17-JUL-2019		Nombre: SAN JOSÉ	
Localidad: FRESNO NICHÍ		Actividad: TORTILLERÍA	
Sublocalidad: FRESNO NICHÍ		Tamaño: PEQUEÑA Trabajadores: 2	
Categoría Administrativa: DELEGACIÓN		Días Laborables: DE LUNES A DOMINGO	
Dirección: DOMICILIO CONOCIDO CP: 50640		Superficie: SIN DATOm ² Año de inicio de actividades: SIN DATO	
		Combustibles	
		Nombre: GAS L.P.	
		Tanques: 1	
		Capacidad: (1) 500	
		Total (Lts): 500	



Municipio: <u>SAN FELIPE DEL PROGRESO</u>	030 Clave Municipio	Número consecutivo (identificador en el mapa) 9	123 Número de Mapa
1.- DATOS GENERALES		2.- DATOS ESPECÍFICOS	
Fecha de la información: 20-JUL-2019		Nombre: JENNY	
Localidad: SANTA ANA NICHÍ CENTRO		Actividad: ROSTICERÍA	
Sublocalidad: SANTA ANA NICHÍ CENTRO		Tamaño: PEQUEÑA Trabajadores: 2	
Categoría Administrativa: DELEGACIÓN		Días Laborables: DE LUNES A DOMINGO	
Dirección: CALLE BENITO JUÁREZ		Superficie: SIN DATO Año de inicio de actividades: SIN DATO	
CP: 50640		Combustibles	
		Nombre: GAS L.P.	
		Tanques: 1	
		Capacidad: (1) 1,000	
		Total (Lts): 1000	



Municipio: <u>SAN FELIPE DEL PROGRESO</u>	030 Clave Municipio	Número consecutivo (identificador en el mapa) 10	123 Número de Mapa
1.- DATOS GENERALES		2.- DATOS ESPECÍFICOS	
Fecha de la información: 20-JUL-2019		Nombre: ARIS	
Localidad: SANTA ANA NICHÍ CENTRO		Actividad: TORTILLERÍA	
Sublocalidad: SANTA ANA NICHÍ CENTRO		Tamaño: PEQUEÑA Trabajadores: 2	
Categoría Administrativa: DELEGACIÓN		Días Laborables: DE LUNES A DOMINGO	
Dirección: AV. FRANCISCO I MADERO		Superficie: SIN DATO Año de inicio de actividades: SIN DATO	
CP: 50640		Combustibles	
		Nombre: GAS L.P.	
		Tanques: 1	
		Capacidad: (1) 300	
		Total (Lts): 300	



Municipio: SAN FELIPE DEL PROGRESO	030 Clave Municipio	Número consecutivo (identificador en el mapa) 11	123 Número de Mapa
1.- DATOS GENERALES		2.- DATOS ESPECÍFICOS	
Fecha de la información: 20-JUL-2019		Nombre: SANTA ANA	
Localidad: SANTA ANA NICHI CENTRO		Actividad: ROSTICERÍA	
Sublocalidad: SANTA ANA NICHI CENTRO		Tamaño: MICRO Trabajadores: 1	
Categoría Administrativa: DELEGACIÓN		Días Laborables: DE LUNES A DOMINGO	
Dirección: AV. FRANCISCO I MADERO		Superficie: SIN DATO Año de inicio de actividades: SIN DATO	
CP: 50640		Combustibles	
		Nombre: GAS L.P.	
		Tanques: 1	
		Capacidad: (1) 300	
		Total (Lts): 300	



Municipio: SAN FELIPE DEL PROGRESO	030 Clave Municipio	Número consecutivo (identificador en el mapa) 12	123 Número de Mapa
1.- DATOS GENERALES		2.- DATOS ESPECÍFICOS	
Fecha de la información: 20-JUL-2019		Nombre: MIRANDA	
Localidad: SANTA ANA NICHI CENTRO		Actividad: ROSTICERÍA	
Sublocalidad: SANTA ANA NICHI CENTRO		Tamaño: PEQUEÑA Trabajadores: 1	
Categoría Administrativa: DELEGACIÓN		Días Laborables: DE LUNES A DOMINGO	
Dirección: AV. FRANCISCO I MADERO		Superficie: SIN DATO Año de inicio de actividades: SIN DATO	
CP: 50640		Combustibles	
		Nombre: GAS L.P.	
		Tanques: 1	
		Capacidad: (1) 300	
		Total (Lts): 0	



Municipio: SAN FELIPE DEL PROGRESO	030 Clave Municipio	Número consecutivo (identificador en el mapa) 13	34 Número de Mapa
1.- DATOS GENERALES		2.- DATOS ESPECÍFICOS	
Fecha de la información: 20-JUL-2019		Nombre: EL POLLON	
Localidad: SAN FELIPE DEL PROGRESO		Actividad: POLLOS A LA LEÑA	
Sublocalidad: SAN FELIPE DEL PROGRESO		Tamaño: PEQUEÑA Trabajadores: 3	
Categoría Administrativa: CABECERA MUNICIPAL		Días Laborables: DE LUNES A DOMINGO	
Dirección: AV. MORELOS SIN NUMERO		Superficie: SIN DATO Año de inicio de actividades: SIN DATO	
CP: 50640		Combustibles	
		Nombre: GAS L.P.	
		Tanques: 1	
		Capacidad: (1) 500	
		Total (Lts): 500	



Municipio: SAN FELIPE DEL PROGRESO	030 Clave Municipio	Número consecutivo (identificador en el mapa) 14	34 Número de Mapa
1.- DATOS GENERALES		2.- DATOS ESPECÍFICOS	
Fecha de la información: 20-JUL-2019		Nombre: CHIKY POLLO	
Localidad: SAN FELIPE DEL PROGRESO		Actividad: ROSTICERÍA	
Sublocalidad: SAN FELIPE DEL PROGRESO		Tamaño: PEQUEÑA Trabajadores: 3	
Categoría Administrativa: CABECERA MUNICIPAL		Días Laborables: DE LUNES A DOMINGO	
Dirección: CALLE ITURBIDE SIN NUMERO		Superficie: SIN DATO Año de inicio de actividades: SIN DATO	
CP: 50640		Combustibles	
		Nombre: GAS L.P.	
		Tanques: 1	
		Capacidad: (1) 300	
		Total (Lts): 300	



Municipio: SAN FELIPE DEL PROGRESO	030 Clave Municipio	Número consecutivo (identificador en el mapa) 15	34 Número de Mapa
1.- DATOS GENERALES		2.- DATOS ESPECÍFICOS	
Fecha de la información: 20-JUL-2019		Nombre: GABY	
Localidad: SAN FELIPE DEL PROGRESO		Actividad: ROSTICERÍA	
Sublocalidad: SAN FELIPE DEL PROGRESO		Tamaño: PEQUEÑA Trabajadores: 2	
Categoría Administrativa: CABECERA MUNICIPAL		Días Laborables: DE LUNES A DOMINGO	
Dirección: PLAZOLETA MORELOS		Superficie: SIN DATO Año de inicio de actividades: SIN DATO	
CP: 50640		Combustibles	
		Nombre: GAS L.P.	
		Tanques: 1	
		Capacidad: (1) 1,000	
		Total (Lts): 1000	





Estaciones de Servicio,
Expendios Clandestinos

FACTORES QUÍMICOS

ESTACIONES DE SERVICIO, EXPENDIOS CLANDESTINOS (7 Registros)

MUNICIPIO: SAN FELIPE DEL PROGRESO	030 Clave Municipio	Número consecutivo (identificador en el mapa) 1	MAPA 12 Número de Mapa																
1.- DATOS GENERALES		2.- DATOS ESPECÍFICOS																	
Fecha de la información: 15-JUL-2019		Número de Estación: 9876																	
Localidad: LA CABECERA CONCEPCIÓN		Nombre: SÚPER SERVICIO GARDUÑO, S.A. DE C.V.																	
Sublocalidad: LA CABECERA CONCEPCIÓN		Estado actual: OPERACIÓN																	
Categoría Administrativa: DELEGACIÓN		<u>Trabajadores por turno</u> Matutino: 6 Vespertino: 6 Nocturno: 1																	
Dirección: CARRETERA SAN FELIPE-ATLACOMULCO KM. 1		Superficie: 4100m ²																	
CP:50640		<u>Almacenamiento de Combustible</u>																	
		<table border="1"> <thead> <tr> <th></th> <th>Magna</th> <th>Premium</th> <th>Diesel</th> </tr> </thead> <tbody> <tr> <td>Tanques:</td> <td>1</td> <td>1</td> <td>1</td> </tr> <tr> <td>Capacidad:</td> <td>100000</td> <td>100000</td> <td>100000</td> </tr> <tr> <td>Total (lts):</td> <td>100000</td> <td>100000</td> <td>100000</td> </tr> </tbody> </table>			Magna	Premium	Diesel	Tanques:	1	1	1	Capacidad:	100000	100000	100000	Total (lts):	100000	100000	100000
	Magna	Premium	Diesel																
Tanques:	1	1	1																
Capacidad:	100000	100000	100000																
Total (lts):	100000	100000	100000																



MUNICIPIO: SAN FELIPE DEL PROGRESO	030 Clave Municipio	Número consecutivo (identificador en el mapa) 2	MAPA 12 Número de Mapa																
1.- DATOS GENERALES		2.- DATOS ESPECÍFICOS																	
Fecha de la información: 15-JUL-2019		Número de Estación: 5752																	
Localidad: LA CABECERA CONCEPCIÓN		Nombre: SÚPER SERVICIO GARDUÑO, S.A. DE C.V.																	
Sublocalidad: LA CABECERA CONCEPCIÓN		Estado actual: OPERACIÓN																	
Categoría Administrativa: DELEGACIÓN		<u>Trabajadores por turno</u> Matutino: 7 Vespertino: 7 Nocturno: 1																	
Dirección: CARRETERA SAN FELIPE-ATLACOMULCO KM. 1		Superficie: 4200m ²																	
CP:50640		<u>Almacenamiento de Combustible</u>																	
		<table border="1"> <thead> <tr> <th></th> <th>Magna</th> <th>Premium</th> <th>Diesel</th> </tr> </thead> <tbody> <tr> <td>Tanques:</td> <td>1</td> <td>1</td> <td>1</td> </tr> <tr> <td>Capacidad:</td> <td>100000</td> <td>100000</td> <td>100000</td> </tr> <tr> <td>Total (lts):</td> <td>100000</td> <td>100000</td> <td>100000</td> </tr> </tbody> </table>			Magna	Premium	Diesel	Tanques:	1	1	1	Capacidad:	100000	100000	100000	Total (lts):	100000	100000	100000
	Magna	Premium	Diesel																
Tanques:	1	1	1																
Capacidad:	100000	100000	100000																
Total (lts):	100000	100000	100000																



MUNICIPIO: SAN FELIPE DEL PROGRESO	030 Clave Municipio	Número consecutivo (identificador en el mapa) 3	MAPA 18 Número de Mapa
1.- DATOS GENERALES		2.- DATOS ESPECÍFICOS	
Fecha de la información: 15-JUL-2019		Número de Estación: 0948	
Localidad: SAN FELIPE DEL PROGRESO		Nombre: SÚPER SERVICIO GARDUÑO, S.A. DE C.V.	
Sublocalidad: SAN FELIPE DEL PROGRESO		Estado actual: OPERACIÓN	
Categoría Administrativa: CABECERA MUNICIPAL		<u>Trabajadores por turno</u> Matutino: 6 Vespertino: 6 Nocturno: 0	
Dirección: AV. MORELOS No. 108		Superficie: 3000m ²	
CP:50640		<u>Almacenamiento de Combustible</u>	
		Magna	Premium
Tanques:		2	1
Capacidad:		100000	50000
		Diesel	
Total (lts):		100000	50000




MUNICIPIO: SAN FELIPE DEL PROGRESO	030 Clave Municipio	Número consecutivo (identificador en el mapa) 4	MAPA 51 Número de Mapa
1.- DATOS GENERALES		2.- DATOS ESPECÍFICOS	
Fecha de la información: 15-JUL-2019		Número de Estación:	
Localidad: SAN PEDRO EL ALTO		Nombre: SERVICIO AHUIZOTL	
Sublocalidad: SAN PEDRO EL ALTO		Estado actual: OPERACIÓN	
Categoría Administrativa: COLONIA		<u>Trabajadores por turno</u> Matutino: 3 Vespertino: 3 Nocturno: 0	
Dirección: CARRETERA SAN FELIPE DEL PROGRESO-IXTLAHUACA KM. 19+100		Superficie: 700m ²	
CP:50640		<u>Almacenamiento de Combustible</u>	
		Magna	Premium
Tanques:		1	1
Capacidad:		60000	60000
		Diesel	
Total (lts):		60000	60000



MUNICIPIO: SAN FELIPE DEL PROGRESO		030 Clave Municipio	Número consecutivo (identificador en el mapa) 5	MAPA 16 Número de Mapa
1.- DATOS GENERALES		2.- DATOS ESPECÍFICOS		
Fecha de la información: 31-OCT-2019		Número de Estación: SIN NUMER		
Localidad: EL TUNAL		Nombre: SIN NOMBRE		
Sublocalidad: EL TUNAL		Estado actual: EN CONSTRUCCION		
Categoría Administrativa: DELEGACION		<u>Trabajadores por turno</u> Matutino: 0 Vespertino: 0 Nocturno: 0		
Dirección: CARR. A SAN FELIPE-CARMONA		Superficie: 0m ²		
CP:50640		<u>Almacenamiento de Combustible</u>		
		Magna	Premium	Diesel
		Tanques: 0	0	0
		Capacidad: 0	0	0
		Total (lts): 0	0	0



MUNICIPIO: SAN FELIPE DEL PROGRESO		30 Clave Municipio	Número consecutivo (identificador en el mapa) 6	MAPA 41 Número de Mapa
1.- DATOS GENERALES		2.- DATOS ESPECÍFICOS		
Fecha de la información: 31-OCT-2019		Número de Estación: SIN NUMERO		
Localidad: CABECERA CONCEPCION		Nombre: SIN NOMBRE		
Sublocalidad: CABECERA CONCEPCION		Estado actual: OPERACIÓN		
Categoría Administrativa: DELEGACION		<u>Trabajadores por turno</u> Matutino: 6 Vespertino: 6 Nocturno: 0		
Dirección: CARRETERA SAN FELIPE IXTLAHUCA S/N		Superficie: 3000m ²		
CP:50640		<u>Almacenamiento de Combustible</u>		
		Magna	Premium	Diesel
		Tanques: 2	1	1
		Capacidad: 100000	50000	50000
		Total (lts): 100000	50000	50000



MUNICIPIO: SAN FELIPE DEL PROGRESO		30 Clave Municipio	Número consecutivo (identificador en el mapa) 7	48 Número de Mapa
1.- DATOS GENERALES		2.- DATOS ESPECÍFICOS		
Fecha de la información: 31-OCT-2019		Número de Estación: SIN NUMERO		
Localidad: RANCHERIA LA CARRERA		Nombre: SIN NOMBRE		
Sublocalidad: RANCHERIA LA CARRERA		Estado actual: EN CONSTRUCCION		
Categoría Administrativa: DELEGACION		<u>Trabajadores por turno</u> Matutino: 0 Vespertino: 0 Nocturno: 0		
Dirección: CARRETERA SAN FELIPE-CARMONA KILOMETRO 9.5 CP:50640		Superficie: 0m ²		
		<u>Almacenamiento de Combustible</u>		
		Magna	Premium	Diesel
Tanques:		0	0	0
Capacidad:		0	0	0
Total (lts):		0	0	0





Gaseras, Estaciones de Carburacion, Expendios Clandestinos

FACTORES QUÍMICOS

GASERAS, ESTACIONES DE CARBURACION, EXPENDIOS CLANDESTINOS (4 Registros)

Municipio: SAN FELIPE DEL PROGRESO	030 Clave Municipio	Número consecutivo (identificador en el mapa) 1	MAPA 12 Número de Mapa
1.- Datos Generales		2.- Datos específicos	
Fecha de la información: 18-JULIO-2019		Tipo: GASERA	
Localidad: LA CABECERA CONCEPCIÓN		Nombre: GAS CIMMSA, S.A. DE C.V.	
Sublocalidad: LA CABECERA CONCEPCIÓN		Estado actual: EN OPERACIÓN	
Categoría Administrativa: DELEGACIÓN		Zonificación Estatal:	
Dirección: BOULEVARD JOSÉ MA. MORELOS		<u>Trabajadores por turno</u> Matutino: 40 Vespertino: 0 Superficie: 40000m ² Conexión a gasoducto: NO	
CP:50640		<u>Almacenamiento de Gas</u>	
		Tanques	Cilindros
		Cantidad: 2	SIN DATOS
		Capacidad (Its): 93000	0
		Total (Its): 186000	0



Municipio: SAN FELIPE DEL PROGRESO	030 Clave Municipio	Número consecutivo (identificador en el mapa) 2	MAPA 66 Número de Mapa
1.- Datos Generales		2.- Datos específicos	
Fecha de la información: 18-JULIO-2019		Tipo: GASERA	
Localidad: DOLORES HIDALGO		Nombre: MIRVIK GAS	
Sublocalidad: DOLORES HIDALGO		Estado actual: EN OPERACIÓN	
Categoría Administrativa: DELEGACION		Zonificación Estatal:	
Dirección: CARRETERA FEDERAL SAN FELIPE DEL PROGRESO-IXTLAHUACA KM 3.8		<u>Trabajadores por turno</u> Matutino: 2 Vespertino: 1 Superficie: 1230m ² Conexión a gasoducto: NO	
CP:50640		<u>Almacenamiento de Gas</u>	
		Tanques	Cilindros
		Cantidad: 1	SIN DATOS
		Capacidad (Its): 5000	0
		Total (Its): 5000	0



Municipio: SAN FELIPE DEL PROGRESO Clave Municipio: 030	Número consecutivo (identificador en el mapa): 3	MAPA 123 Número de Mapa
1.- Datos Generales		
Fecha de la información: 18-JULIO-2019	Tipo: GASERA	
Localidad: SANTA ANA NICHÍ	Nombre: SIN DATO	
Sublocalidad: SANTA ANA NICHÍ	Estado actual: EN CONSTRUCCION	
Categoría Administrativa: DELEGACION	Zonificación Estatal:	
Dirección: CARRETERA SANTA ANA NICHÍ SAN NICOLAS KILOMETRO 3 CP:50640	<u>Trabajadores por turno</u> Matutino: 0 Vespertino: 0 Superficie: 0m ² Conexión a gasoducto: 0	
	<u>Almacenamiento de Gas</u>	
	Tanques	Cilindros
Cantidad:	0	0
Capacidad (lts):	0	0
Total (lts):	0	0



Municipio: SAN FELIPE DEL PROGRESO Clave Municipio: 030	Número consecutivo (identificador en el mapa): 4	MAPA 135 Número de Mapa
1.- Datos Generales		
Fecha de la información: 18-JULIO-2019	Tipo: GASERA	
Localidad: SAN ANTONIO DE LAS HUERTAS	Nombre: SIN DATO	
Sublocalidad: SAN ANTONIO DE LAS HUERTAS	Estado actual: EN OPERACIÓN	
Categoría Administrativa: DELEGACION	Zonificación Estatal:	
Dirección: CARRETERA SANTA ANA NICHÍ SAN ANTONIO DE LAS HUERTAS KILOMETRO 1 CP:50640	<u>Trabajadores por turno</u> Matutino: 0 Vespertino: 0 Superficie: 0m ² Conexión a gasoducto: 0	
	<u>Almacenamiento de Gas</u>	
	Tanques	Cilindros
Cantidad:	0	0
Capacidad (lts):	0	0
Total (lts):	0	0





FACTORES QUÍMICOS

INDUSTRIAS (1 Registros)

Municipio: SAN FELIPE DEL PROGRESO	030 Clave Municipio	Número consecutivo (identificador en el mapa) 1	MAPA 30 Número de Mapa								
1.- DATOS GENERALES		2.- DATOS ESPECÍFICOS									
Fecha de la información: 23-JUL-2019 Fuente: Localidad: SAN FELIPE DEL PROGRESO Sublocalidad: SAN FELIPE DEL PROGRESO Categoría Administrativa: CABECERA MUNICIPAL Dirección: MA. DE LA LUZ RODRÍGUEZ CP:50640 Sitio Web: SIN DATO E-mail: SIN DATO Siglas: : MSF Reseña:		Industria: MAQUILADORA SAN FELIPE División: SIN DATO Tipo: FABRICANTE Instalación: MAQUILADORA Industria conectada a ducto: USUARIO Rama: SIN DATO Tamaño: PEQUEÑA Riesgo: SIN DATO Clave CMAP: SIN DATO Actividad CMAP (1989): FABRICACIÓN DE ROPA INTIMA Especifica: <u>Trabajadores por turno</u> Matutino: Vespertino: Nocturno: Grupo de Ayuda Mutua: SIN DATO Parque industrial: MAQUILADORA Días Laborables: 24 Superficie: 885m ² Año de inicio de actividades: 1989 <u>Reportes proporcionados por la Industria</u> <table border="1"> <tr> <td>Sustancias</td> <td>Combustible</td> <td>Contaminantes</td> <td>Material radioactivo</td> </tr> <tr> <td></td> <td></td> <td></td> <td></td> </tr> </table>		Sustancias	Combustible	Contaminantes	Material radioactivo				
Sustancias	Combustible	Contaminantes	Material radioactivo								





Polvorines

FACTORES QUÍMICOS

POLVORINES (9 Registros)

Municipio: SAN FELIPE DEL PROGRESO	030 Clave Municipio	Número consecutivo (identificador en el mapa) 1	135 Número de Mapa
1.- DATOS GENERALES		2.- DATOS ESPECÍFICOS	
Fecha de la información: 15-AGT-2019		Establecimiento: POLVORÍN	
Localidad: SAN ANTONIO DE LAS HUERTAS		Actividad: ELABORACIÓN Y VENTA DE ARTIFICIOS PIROTÉCNICOS	
Sublocalidad: SAN ANTONIO DE LAS HUERTAS		Permiso de la Secretaría de la Defensa Nacional	
Categoría Administrativa: DELEGACIÓN		Número: 548 Tipo: GENERAL Vigencia: 2019	
Dirección: LAGUNA SECA A 100 MTS. DEL POCITO DE AGUA POTABLE		Superficie: 7500m ² Año de inicio (alta) :1990	
CP:50640		Distancias del establecimiento a:	
Vía férrea: SIN PRESENCIA		Líneas de alta tensión: SIN PRESENCIA	
Casas habitación: SIN DATO		Carreteras de primer orden: SIN PRESENCIA	



Municipio: SAN FELIPE DEL PROGRESO	030 Clave Municipio	Número consecutivo (identificador en el mapa) 2	120 Número de Mapa
1.- DATOS GENERALES		2.- DATOS ESPECÍFICOS	
Fecha de la información: 15-AGT-2019		Establecimiento: POLVORIN	
Localidad: SAN MIGUEL LA LABOR		Actividad: ELABORACIÓN Y VENTA DE ARTIFICIOS PIROTÉCNICOS	
Sublocalidad: Bo.LAS PALOMAS SAN MIGUEL LA LABOR		Permiso de la Secretaría de la Defensa Nacional	
Categoría Administrativa: SUBDELEGACIÓN		Número: 1821 Tipo: GENERAL Vigencia: 2019	
Dirección: CALLE MARIANO EL CERRITO		Superficie: 10000m ² Año de inicio (alta) :2010	
CP:50640		Distancias del establecimiento a:	
Vía férrea: SIN PRESENCIA		Líneas de alta tensión: SIN PRESENCIA	
Casas habitación: SIN DATO		Carreteras de primer orden: SIN PRESENCIA	



Municipio: SAN FELIPE DEL PROGRESO Clave Municipio: 030	Número consecutivo (identificador en el mapa): 3	107 Número de Mapa
1.- DATOS GENERALES		
Fecha de la información: 15-AGT-2019	2.- DATOS ESPECÍFICOS	
Localidad: SAN MIGUEL LA LABOR	Establecimiento: POLVORÍN	
Sublocalidad: SAN MIGUEL LA LABOR	Actividad: ELABORACIÓN Y VENTA DE ARTIFICIOS PIROTÉCNICOS	
Categoría Administrativa: DELEGACIÓN	<u>Permiso de la Secretaría de la Defensa Nacional</u>	
Dirección: PARAJE MAVORO	Número: 1389 Tipo: GENERAL Vigencia: 2019	
CP:50640	Superficie: 10000m ² Año de inicio (alta) :2004	
	<u>Distancias del establecimiento a:</u>	
	Vía férrea: SIN PRESENCIA	Líneas de alta tensión: SIN PRESENCIA
	Casas habitación: SIN DATO	Carreteras de primer orden: SIN PRESENCIA



Municipio: SAN FELIPE DEL PROGRESO Clave Municipio: 030	Número consecutivo (identificador en el mapa): 4	55 Número de Mapa
1.- DATOS GENERALES		
Fecha de la información: 15-AGT-2019	2.- DATOS ESPECÍFICOS	
Localidad: CHICHILPA EJIDO	Establecimiento: POLVORÍN	
Sublocalidad: CHICHILPA EJIDO	Actividad: ELABORACIÓN Y VENTA DE ARTIFICIOS PIROTÉCNICOS	
Categoría Administrativa: DELEGACIÓN	<u>Permiso de la Secretaría de la Defensa Nacional</u>	
Dirección: CARRETERA SAN FELIPE-CARMONA KM. 11	Número: 1914 Tipo: GENERAL Vigencia: 2019	
CP:50640	Superficie: 3600m ² Año de inicio (alta) :1990	
	<u>Distancias del establecimiento a:</u>	
	Vía férrea: SIN PRESENCIA	Líneas de alta tensión: SIN PRESENCIA
	Casas habitación: SIN DATO	Carreteras de primer orden: SIN PRESENCIA



Municipio: SAN FELIPE DEL PROGRESO Clave Municipio: 030	Número consecutivo (identificador en el mapa): 5	55 Número de Mapa
1.- DATOS GENERALES	2.- DATOS ESPECÍFICOS	
Fecha de la información: 15-AGT-2019	Establecimiento: POLVORIN	
Localidad: CHICHILPA EJIDO	Actividad: ELABORACIÓN Y VENTA DE ARTIFICIOS PIROTÉCNICOS	
Sublocalidad: CHICHILPA EJIDO	Permiso de la Secretaría de la Defensa Nacional	
Categoría Administrativa: DELEGACIÓN	Número: 101 Tipo: GENERAL Vigencia: 2019	
Dirección: ENTRADA A BOREGE A 100 MTS. DEL DEPOSITO CP:50640	Superficie: 20000m ² Año de inicio (alta) :1992	
	Distancias del establecimiento a:	
	Vía férrea: SIN PRESENCIA	Líneas de alta tensión: SIN PRESENCIA
	Casas habitación: SIN DATO	Carreteras de primer orden: SIN PRESENCIA



Municipio: SAN FELIPE DEL PROGRESO Clave Municipio: 030	Número consecutivo (identificador en el mapa): 6	55 Número de Mapa
1.- DATOS GENERALES	2.- DATOS ESPECÍFICOS	
Fecha de la información: 15-AGT-2019	Establecimiento: POLVORIN	
Localidad: CHICHILPA EJIDO	Actividad: ELABORACIÓN Y VENTA DE ARTIFICIOS PIROTÉCNICOS	
Sublocalidad: CHICHILPA EJIDO	Permiso de la Secretaría de la Defensa Nacional	
Categoría Administrativa: SUBDELEGACIÓN	Número: 1631 Tipo: GENERAL Vigencia: 2019	
Dirección: A 250 MTS. DEL PREESCOLAR CP:50640	Superficie: 12500m ² Año de inicio (alta) :1990	
	Distancias del establecimiento a:	
	Vía férrea: SIN PRESENCIA	Líneas de alta tensión: SIN PRESENCIA
	Casas habitación: SIN DATO	Carreteras de primer orden: SIN PRESENCIA



Municipio: SAN FELIPE DEL PROGRESO	030 Clave Municipio	Número consecutivo (identificador en el mapa) 7	31 Número de Mapa
1.- DATOS GENERALES		2.- DATOS ESPECÍFICOS	
Fecha de la información: 15-AGT-2019		Establecimiento: POLVORIN	
Localidad: DOTEGIARE		Actividad: ELABORACIÓN Y VENTA DE ARTIFICIOS PIROTÉCNICOS	
Sublocalidad: DOTEGIARE		<u>Permiso de la Secretaría de la Defensa Nacional</u>	
Categoría Administrativa: DELEGACIÓN		Número: 66 Tipo: GENERAL Vigencia: 2019	
Dirección: DOM. CONOCIDO		Superficie: 25000m ² Año de inicio (alta) :1989	
	CP:50640	<u>Distancias del establecimiento a:</u>	
		Vía férrea: SIN PRESENCIA	Líneas de alta tensión: SIN PRESENCIA
		Casas habitación: SIN DATO	Carreteras de primer orden: SIN PRESENCIA



Municipio: SAN FELIPE DEL PROGRESO	030 Clave Municipio	Número consecutivo (identificador en el mapa) 8	72 Número de Mapa
1.- DATOS GENERALES		2.- DATOS ESPECÍFICOS	
Fecha de la información: 15-AGT-2019		Establecimiento: POLVORIN	
Localidad: SAN LUCAS OCOTEPEC		Actividad: ELABORACIÓN Y VENTA DE ARTIFICIOS PIROTÉCNICOS	
Sublocalidad: COL. VICENTE GUERRERO		<u>Permiso de la Secretaría de la Defensa Nacional</u>	
Categoría Administrativa: SUBDELEGACIÓN		Número: 1682 Tipo: GENERAL Vigencia: 2019	
Dirección: LA TABHARI		Superficie: 10000m ² Año de inicio (alta) :2005	
	CP:50640	<u>Distancias del establecimiento a:</u>	
		Vía férrea: SIN PRESENCIA	Líneas de alta tensión: SIN PRESENCIA
		Casas habitación: SIN DATO	Carreteras de primer orden: SIN PRESENCIA



Municipio: SAN FELIPE DEL PROGRESO	030 Clave Municipio	Número consecutivo (identificador en el mapa) 9	55 Número de Mapa
1.- DATOS GENERALES		2.- DATOS ESPECÍFICOS	
Fecha de la información: 15-AGT-2019		Establecimiento: POLVORÍN	
Localidad: CHICHILPA EJIDO		Actividad: ELABORACIÓN Y VENTA DE ARTIFICIOS PIROTÉCNICOS	
Sublocalidad: CHICHILPA EJIDO		<u>Permiso de la Secretaría de la Defensa Nacional</u>	
Categoría Administrativa: DELEGACIÓN		Número: 0 Tipo: 0 Vigencia: 0	
Dirección: CARRETERA SAN FELIPE-CARMONA KM. 11		Superficie: 0m ² Año de inicio (alta) :0	
CP:50640		<u>Distancias del establecimiento a:</u>	
Vía férrea: SIN PRESENCIA		Líneas de alta tensión: SIN PRESENCIA	
Casas habitación: SIN DATO		Carreteras de primer orden: SIN PRESENCIA	





Reporte de Incendios Forestales

FACTORES QUÍMICOS

REPORTE DE INCENDIOS FORESTALES (88 Eventos)

NO	LOCALIDAD	SUBLOCALIDAD	INICIO	TERMINO	LOCALIDAD AFECTADA	EXTENCIÓN (HECTAREAS)	PASTO	HIERBA	RENUEVO	ARBOLADA
01	EJIDO LA CABECERA	06/01/2019	06/01/2019	EJIDO LA CABECERA	1	X				EJIDO LA CABECERA
02	UNIVERSIDAD INTERCULTURAL	08/01/2019	08/01/2019	UNIVERSIDAD INTERCULTURAL	2		X			UNIVERSIDAD INTERCULTURAL
03	EMILIO PORTES GIL	09/01/2019	09/01/2019	EMILIO PORTES GIL	1		X			EMILIO PORTES GIL
04	COL. LOS GIRASOLES	19/01/2019	19/01/2019	COL. LOS GIRASOLES	1	X				COL. LOS GIRASOLES
05	BARRIO EL AGOSTADERO	23/01/2019	23/01/2019	BARRIO AGOSTADERO	2		X	X		BARRIO EL AGOSTADERO
06	CARMONA	24/01/2019	24/01/2019	CARMONA	4	X	X			CARMONA
07	COL. JOSE MA. MORELOS Y P	24/01/2019	24/01/2019	COL. JOSE MA. MORELOS	2	X	X			COL. JOSE MA. MORELOS Y P
08	SAN JUAN JALPA EJIDO	24/01/2019	24/01/2019	SAN JUAN JALPA EJIDO	3	X	X	X		SAN JUAN JALPA EJIDO
09	COL. JOSE MA. MORELOS Y P	30/01/2019	30/01/2019	COL. JOSE MA. MORELOS	500 mts.	X	X			COL. JOSE MA. MORELOS Y P
10	EJIDO LA CABECERA	30/01/2019	30/01/2019	EJIDO DE CABECERA CONCEPCION	2	X	X			EJIDO LA CABECERA
11	DOLORES HIDALGO	01/02/2019	01/02/2019	DOLORES HIDALGO	1	X	X			DOLORES HIDALGO
12	EL TUNAL NENAXI	01/02/2019	01/02/2019	EL TUNAL	800 mts.	X				EL TUNAL NENAXI

NO	LOCALIDAD	SUBLOCALIDAD	INICIO	TERMINO	LOCALIDAD AFECTADA	EXTENCIÓN (HECTAREAS)	PASTO	HIERBA	RENUEVO	ARBOLADA
13	EJIDO DE SAN FELIPE		01/02/2019	01/02/2019	EJIDO DE SAN FELIPE	1	X	X		EJIDO DE SAN FELIPE
14	COL. FERNANDO OROZCO Y BERRA		02/02/2019	02/02/2019	COL. FERNANDO OROZCO Y BERRA	1	X			COL. FERNANDO OROZCO Y BERRA
15	EJIDO LA CABECERA		04/02/2019	04/02/2019	EJIDO DE CABECERA	700 mts.	X	X		EJIDO LA CABECERA
16	COL. FERNANDO OROZCO Y BERRA		05/02/2019	05/02/2019	COL. FERNANDO OROZCO Y BERRA	500 mts.	X			COL. FERNANDO OROZCO Y BERRA
17	CONCEPCION CHICO		07/02/2019	07/02/2019	CONCEPCIÓN CHICO	3			X	CONCEPCION CHICO
18	RANCHERIA LA CIENEGA		07/02/2019	07/02/2019	RANCHERIA LA CIENEGA	2	X	X		RANCHERIA LA CIENEGA
19	EJIDO DE SAN FELIPE DEL PROGRESO		07/02/2019	07/02/2019	DESV. A SAN JUAN COAJOMULCO	3	X		X	EJIDO DE SAN FELIPE DEL PROGRESO
20	COL. FERNANDO OROZCO Y BERRA		09/02/2019	09/02/2019	COL. FERNANDO OROZCO Y BERRA	300 mts.	X	X		COL. FERNANDO OROZCO Y BERRA
21	SAN MIGUEL TENOCHTITLAN		09/02/2019	09/02/2019	SAN MIGUEL TENOCHTITLAN	5	X	X	X	SAN MIGUEL TENOCHTITLAN
22	CALVARIO BUENA VISTA		11/02/2019	11/02/2019	CALVARIO BUENA VISTA	1		X		CALVARIO BUENA VISTA
23	EL TUNAL		11/02/2019	11/02/2019	EL TUNAL	400 mts.		X		EL TUNAL
24	CALVARIO BUENA VISTA		13/02/2019	13/02/2019	CALVARIO BUENA VISTA	1000 mts.	X	X		CALVARIO BUENA VISTA
25	COL. TENERIA		14/02/2019	14/02/2019	COL. TENERIA	1500 mts.	X			COL. TENERIA

NO	LOCALIDAD	SUBLOCALIDAD	INICIO	TERMINO	LOCALIDAD AFECTADA	EXTENCIÓN (HECTAREAS)	PASTO	HIERBA	RENUOVO	ARBOLADA
26	COLVARIO BUENA VISTA	14/02/2019	14/02/2019	COLVARIO BUENA VISTA	1000 mts.	X	X			COLVARIO BUENA VISTA
27	COL. LAS PEÑITAS	16/02/2019	16/02/2019	COL. LAS PEÑITAS	400 mts.		X			COL. LAS PEÑITAS
28	CERRO DE SAN JUAN COAJOMULCO	18/02/2019	18/02/2019	CERRO DE SAN JUAN COAJOMULCO	6	X	X	X		CERRO DE SAN JUAN COAJOMULCO
29	COL. LAS COLONIAS	18/02/2019	18/02/2019	COL. LAS COLONIAS	500 mts.	X	X			COL. LAS COLONIAS
30	TLALCHICHILPA	18/02/2019	18/02/2019	TLALCHICHILPA	2	X	X			TLALCHICHILPA
31	EL OBRAJE	18/02/2019	18/02/2019	EL OBRAJE	1	X	X			EL OBRAJE
32	EL OBRAJE	20/02/2019	20/02/2019	EL OBRAJE	2		X			EL OBRAJE
33	DOLORES HIDALGO	21/02/2019	21/02/2019	DOLORES HIDALGO	2	X	X			DOLORES HIDALGO
34	CABECERA CONCEPCION	22/02/2019	22/02/2019	CABECERA CONCEPCION	2	X				CABECERA CONCEPCION
35	PLATEROS	22/02/2019	22/02/2019	PLATEROS	3	X	X			PLATEROS
36	PALMILLAS	22/02/2019	22/02/2019	PALMILLAS	200 mts.	X	X			PALMILLAS
37	CALVARIO BUENA VISTA	22/02/2019	22/02/2019	CALVARIO BUENA VISTA	800 mts.		X			CALVARIO BUENA VISTA
38	CARR. SAN FELIPE-ATLACOMULCO	22/02/2019	22/02/2019	CARR. SAN FELIPE-ATLACOMULCO	300mts.	X				CARR. SAN FELIPE-ATLACOMULCO
39	EJIDO CABECERA	22-02-2019	22/02/2019	EJIDO CABECERA	200 mts.	X	X			EJIDO CABECERA
40	EJIDO CABECERA	23/02/2019	23/02/2019	EJIDO CABECERA	100 mts.	X				EJIDO CABECERA

NO	LOCALIDAD	SUBLOCALIDAD	INICIO	TERMINO	LOCALIDAD AFECTADA	EXTENCIÓN (HECTAREAS)	PASTO	HIERBA	RENUEVO	ARBOLADA
41	PALMILLAS	24/02/2019	24/02/2019	PALMILLAS	1	X	X			PALMILLAS
42	CABECERA CONCEPCION	24/02/2019	24/02/2019	CABECERA CONCEPCION	300 mts.	X	X			CABECERA CONCEPCION
43	CARR. ATLACOMULCO-SAN FELIPE	24/02/2019	24/02/2019	CARR. ATLACOMULCO-SAN FELIPE	200mts.	X				CARR. ATLACOMULCO-SAN FELIPE
44	CHOTEJE	27/02/2019	27/02/2019	CHOTEJE	1.5	X	X			CHOTEJE
45	Lib. Francisco villa	28/02/2019	28/02/2019	Lib. Francisco villa	400 mts.	X				Lib. Francisco villa
46	boulevard morelos	28/02/2019	28/02/2019	boulevard morelos	200mts.	X	X			boulevard morelos
47	Propiedad 'privada	01/03/2019	01/03/2019	Propiedad 'privada	300 mts.	X	X			Propiedad 'privada
48	Carr. San Felipe-atlacomulco	01/03/2019	01/03/2019	Carr. San Felipe-atlacomulco	100 mts.	X				Carr. San Felipe-atlacomulco
49	EJIDO SANTA ANA NICHÍ	01/03/2019	01/03/2019	EJIDO SANTA ANA NICHÍ	5			X		EJIDO SANTA ANA NICHÍ
50	COL. BUENA VISTA	01/03/2019	01/03/2019	COL. BUENA VISTA	700 mts.	X				COL. BUENA VISTA
51	COL. BUENA VISTA	01/03/2019	01/03/2019	COL. BUENA VISTA	500 mts				X	COL. BUENA VISTA
52	COL. EMILIANO ZAPATA	01/03/2019	01/03/2019	MAYORAZGO	2					COL. EMILIANO ZAPATA
53	EL TUNAL	03/03/2019	03/03/2019	EL TUNAL	1	X	X			EL TUNAL
54	EJIDO DE PALMILLAS	03/03/2019	03/03/2019	EJIDO DE PALMILLAS	1	X	X			EJIDO DE PALMILLAS

NO	LOCALIDAD	SUBLOCALIDAD	INICIO	TERMINO	LOCALIDAD AFECTADA	EXTENCIÓN (HECTAREAS)	PASTO	HIERBA	RENUEVO	ARBOLADA
55	Campo 20 de noviembre		06/03/2019	06/03/2019	Campo 20 de noviembre	1	X			Campo 20 de noviembre
56	boulevard morelos		07/03/2019	07/03/2019	boulevard morelos	300 mts.	X			boulevard morelos
57	EJIDO DE CABECERA		09/03/2019	09/03/2019	EJIDO DE CABECERA	1	X	X		EJIDO DE CABECERA
58	PALMILLAS		10/03/2019	10/03/2019	PALMILLAS	2	X	X		PALMILLAS
59	BARRIO LA ROSA		10/03/2019	10/03/2019	BARRIO LA ROSA	1	X	X		BARRIO LA ROSA
60	DIOS PADRE		11/03/2019	11/03/2019	DIOS PADRE	800 mts.	X	X		DIOS PADRE
61	PLATEROS		11/03/2019	11/03/2019	PLATEROS	300 mts	X	X		PLATEROS
62	SAN ANTONIO MEXTEPEC		13/03/2019	13/03/2019	SAN ANTONIO MEXTEPEC	1		X		SAN ANTONIO MEXTEPEC
63	BARRIO LA ROSA		14-03.2019	14/03/2019	BARRIO LA ROSA	1.5			X	BARRIO LA ROSA
64	BARRIO LA ROSA		15/03/2019	15/03/2019	BARRIO LA ROSA	3			X	BARRIO LA ROSA
65	LA CIENEGA		16/03/2019	16/03/2019	LA CIENEGA	5			X	LA CIENEGA
66	EL TUNAL		16/03/2019	16/03/2019	EL TUNAL	500 mts.	X			EL TUNAL
67	SAN MIGUEL LA LABOR		20/03/2019	20/03/2019	SAN MIGUEL LA LABOR	4	X	X		SAN MIGUEL LA LABOR
68	SANTA ANA NICHÍ		20/03/2019	20/03/2019	SANTA ANA NICHÍ	6			X	SANTA ANA NICHÍ
69	BARRIO LAS PALOMAS		20/03/2019	20/03/2019	BARRIO LAS PALOMAS	1	X	X		BARRIO LAS PALOMAS

NO	LOCALIDAD	SUBLOCALIDAD	INICIO	TERMINO	LOCALIDAD AFECTADA	EXTENCIÓN (HECTAREAS)	PASTO	HIERBA	RENUOVO	ARBOLADA
70	COL. PROGRESO		20/03/2019		COL. PROGRESO	500 mts.	X			COL. PROGRESO
71	CAMPO 20 DE NOVIEMBRE		22/03/2019		CAMPO 20 DE NOVIEMBRE	500 mts.	X			CAMPO 20 DE NOVIEMBRE
72	SAN ANTONIO LA CIENEGA		24/03/2019		SAN ANTONIO LA CIENEGA	1	X	X		SAN ANTONIO LA CIENEGA
73	EL PICACHO		24/03/2019		EL PICACHO	750 mts.	X			EL PICACHO
74	EL PICACHO		24/03/2019		EL PICACHO	1500 mts.	X	X		EL PICACHO
75	COL. PROGRESO		24/03/2019		COL. PROGRESO	600 mts.	X			COL. PROGRESO
76	BARRIO SANTA CRUZ		24/03/2019		BARRIO SANTA CRUZ	800 mts.	X		X	BARRIO SANTA CRUZ
77	DIOS PADRE		25/03/2019		DIOS PADRE	2000 mts.	X		X	DIOS PADRE
78	SAN LUCAS OCOTEPEC		26/03/2019		SAN LUCAS OCOTEPEC	800 mts	X			SAN LUCAS OCOTEPEC
79	SAN LUCAS OCOTEPEC		26/03/2019		SAN LUCAS OCOTEPEC	500 mts.	X			SAN LUCAS OCOTEPEC
80	MAYORAZGO		26/03/2019		MAYORAZGO	1	X		X	MAYORAZGO
81	COL. LA VENTA		27/03/2019		COL. LA VENTA	1500 mts.	X			COL. LA VENTA
82	COL. EJIDAL		27/03/2019		COL. EJIDAL	500 mts.	X	X		COL. EJIDAL
83	CONCEPCION CHICO		27/03/2019		CONCEPCION CHICO	200 mts.	X			CONCEPCION CHICO
84	SANTA RITA DE LA CUESTA		27/03/2019		SANTA RITA DE LA CUESTA	2	X	X	X	SANTA RITA DE LA CUESTA

NO	LOCALIDAD	SUBLOCALIDAD	INICIO	TERMINO	LOCALIDAD AFECTADA	EXTENCIÓN (HECTAREAS)	PASTO	HIERBA	RENUEVO	ARBOLADA
85	SANTA RITA DE GUADALUPE	27-03.2019	27-03.2019	SANTA RITA DE GUADALUPE	1	X	X	X		SANTA RITA DE GUADALUPE
86	SAN JUAN CUAJOMULCO	28/03/2019	28/03/2019	SAN JUAN CUAJOMULCO	3	X	X			SAN JUAN CUAJOMULCO
87	SANTA CRUZ MEXTEPEC	29/03/2019	29/03/2019	SANTA CRUZ MEXTEPEC	1	X			X	SANTA CRUZ MEXTEPEC
88	EJIDO DE NENAXI	29/03/2019	29/03/2019	EJIDO DE NENAXI	1	X	X			EJIDO DE NENAXI



1



**Tiraderos de basura, Rellenos
Sanitarios**

FACTORES SANITARIOS

TIRADERO DE BASURA Y / O RELLENOS SANITARIOS (1 Registro)

MUNICIPIO: SAN FELIPE DEL PROGRESO	030 Clave Municipio	Número consecutivo (identificador en el mapa) 1	16 Número de Mapa
1.- DATOS GENERALES		2.- DATOS ESPECÍFICOS	
Fecha de la información: 24-JUL-2013 Localidad: LA CABECERA CONCEPCIÓN Sublocalidad: LA CABECERA CONCEPCIÓN Categoría Administrativa: DELEGACIÓN		Nombre: RELLENO SANITARIO Lugar: RELLENO SANITARIO Tipo de basura: MUNICIPAL Superficie en: 2.5 Cantidad promedio diaria (Ton.): 20 <u>Basura depositada en otro municipio</u> Municipio: NO Localidad: NO Tipo: NO Cantidad promedio diaria (Ton.): NO Descripción del Lugar:	





Asentamientos en Derechos de Vía


**FACTORES
SOCIO-ORGANIZATIVOS**

ASENTAMIENTOS EN DERECHOS DE VÍA (8 Registros)

Municipio: <u>SAN FELIPE DEL PROGRESO</u>	030 Clave Municipio	Número consecutivo (identificador en el mapa) 1	66 Número de Mapa
1.- DATOS GENERALES		2.- DATOS ESPECÍFICOS	
Fecha de la información: 12-SEPT-2019		Invasión: LÍNEAS DE TRANSMISIÓN ELECTRICA	
Localidad: DOLORES HIDALGO		Tipo: 400 kv. Y DOS CIRCUITOS	
Sublocalidad: DOLORES HIDALGO		Ancho : 21 m. y Largo : 1700 m. de la Invasión	
Categoría Administrativa: DELEGACIÓN		Área invadida: 35700 m ²	
		Riesgo: DESCARGA ELÉCTRICA	
		Población en riesgo: 300 PERSONAS	
		Casas habitación en riesgo: 60.	
		Otras Construcciones:	



Municipio: <u>SAN FELIPE DEL PROGRESO</u>	030 Clave Municipio	Número consecutivo (identificador en el mapa) 2	43 y 47 Número de Mapa
1.- DATOS GENERALES		2.- DATOS ESPECÍFICOS	
Fecha de la información: 12-SEPT-2019		Invasión: LÍNEAS DE TRANSMISIÓN ELECTRICA	
Localidad: PURÍSIMA CONCEPCIÓN MAYORAZ		Tipo: 400 kv. Y DOS CIRCUITOS	
Sublocalidad: PURÍSIMA CONCEPCIÓN MAYORAZGO		Ancho : 25 m. y Largo : 700 m. de la Invasión	
Categoría Administrativa: DELEGACIÓN		Área invadida: 17500 m ²	
		Riesgo: DESCARGA ELÉCTRICA	
		Población en riesgo: 30 PERSONAS	
		Casas habitación en riesgo: 5.	
		Otras Construcciones: ESCUELA DE EDUCACIÓN INICIAL	




Municipio: SAN FELIPE DEL PROGRESO	030 Clave Municipio	Número consecutivo (identificador en el mapa) 3	66 y 84 Número de Mapa
1.- DATOS GENERALES		2.- DATOS ESPECÍFICOS	
Fecha de la información: 12-SEPT-2019		Invasión: ARROYO	
Localidad: EMILIO PORTES GIL		Tipo: CAUCE MENOR A 5 METROS	
Sublocalidad: EMILIO PORTES GIL		Ancho : 4 m. y Largo :100 m. de la Invasión	
Categoría Administrativa: DELEGACIÓN		Área invadida: 400 m ²	
		Riesgo: INUNDACION POR DESBORDAMIENTOS DEL ARROYO	
		Población en riesgo: 6 PERSONAS	
		Casas habitación en riesgo: 1.	
		Otras Construcciones: SALÓN DE FIESTAS	



Municipio: SAN FELIPE DEL PROGRESO	030 Clave Municipio	Número consecutivo (identificador en el mapa) 4	75 Número de Mapa
1.- DATOS GENERALES		2.- DATOS ESPECÍFICOS	
Fecha de la información: 12-SEPT-2019		Invasión: ARROYO	
Localidad: EMILIO PORTES GIL		Tipo: CAUCE MENOR A 5 METROS	
Sublocalidad: TUNGAREO BARRIO		Ancho : 4.5 m. y Largo :40 m. de la Invasión	
Categoría Administrativa: SUBDELEGACIÓN		Área invadida: 180 m ²	
		Riesgo: INUNDACION POR DESBORDAMIENTOS DEL ARROYO	
		Población en riesgo: 3 PERSONAS	
		Casas habitación en riesgo: 1.	
		Otras Construcciones: 0	




Municipio: SAN FELIPE DEL PROGRESO	030 Clave Municipio	Número consecutivo (identificador en el mapa) 5	27 y 28 Número de Mapa
1.- DATOS GENERALES		2.- DATOS ESPECÍFICOS	
Fecha de la información: 12-SEPT-2019		Invasión: ARROYO	
Localidad: SAN FELIPE DEL PROGRESO		Tipo: CAUCE MENOR A 5 METROS	
Sublocalidad: COLONIA EJIDAL		Ancho : 4 m. y Largo :400 m. de la Invasión	
Categoría Administrativa: COLONIA		Área invadida: 1600 m ²	
		Riesgo: INUNDACION POR DESBORDAMIENTOS DEL ARROYO	
		Población en riesgo: 120 PERSONAS	
		Casas habitación en riesgo: 20.	
		Otras Construcciones: HOSPITAL GENERAL DE SAN FELIPE DEL PROGRESO	




Municipio: SAN FELIPE DEL PROGRESO	030 Clave Municipio	Número consecutivo (identificador en el mapa) 6	25 Número de Mapa
1.- DATOS GENERALES		2.- DATOS ESPECÍFICOS	
Fecha de la información: 12-SEPT-2019		Invasión: ARROYO	
Localidad: SAN FELIPE DEL PROGRESO		Tipo: CAUCE MENOR A 5 METROS	
Sublocalidad: COLONIA HÉROES DE LA INDEPENDENCIA		Ancho : 5 m. y Largo :300 m. de la Invasión	
Categoría Administrativa: COLONIA		Área invadida: 1500 m ²	
		Riesgo: INUNDACION POR DESBORDAMIENTOS DEL ARROYO	
		Población en riesgo: 75 PERSONAS	
		Casas habitación en riesgo: 13.	
		Otras Construcciones: PRIMARA Y JARDÍN DE NIÑOS	



Municipio: <u>SAN FELIPE DEL PROGRESO</u>	030 Clave Municipio	Número consecutivo (identificador en el mapa) 7	24 Número de Mapa
1.- DATOS GENERALES		2.- DATOS ESPECÍFICOS	
Fecha de la información: 12-SEPT-2019 Localidad: SAN FELIPE DEL PROGRESO Sublocalidad: COLONIA MORELOS Categoría Administrativa: COLONIA		Invasión: ARROYO Tipo: CAUCE MENOR A 5 METROS Ancho : 4 m. y Largo : 650 m. de la Invasión Área invadida: 2600 m ² Riesgo: INUNDACION POR DESBORDAMIENTOS DEL ARROYO Población en riesgo: 125 PERSONAS Casas habitación en riesgo: 25. Otras Construcciones: 2 ESCUELAS, EL DIF Y UNA CLÍNICA	



Municipio: <u>SAN FELIPE DEL PROGRESO</u>	030 Clave Municipio	Número consecutivo (identificador en el mapa) 8	34 y 40 Número de Mapa
1.- DATOS GENERALES		2.- DATOS ESPECÍFICOS	
Fecha de la información: 12-SEPT-2019 Localidad: SAN FELIPE DEL PROGRESO Sublocalidad: SAN FELIPE DEL PROGRESO Categoría Administrativa: CABECERA MUNICIPAL		Invasión: ARROYO Tipo: ZONAS FEDERALES Ancho : 10 m. y Largo : 150 m. de la Invasión Área invadida: 1500 m ² Riesgo: INUNDACION POR DESBORDAMIENTOS DEL ARROYO Población en riesgo: 30 PERSONAS Casas habitación en riesgo: 5. Otras Construcciones: UNA BODEGA DE ABARROTES	





Reporte de Accidentes Carreteros

**FACTORES
SOCIO-ORGANIZATIVOS**

REPORTE DE ACCIDENTES CARRETEROS (91 Eventos)

NO. CONSEC.	MUNICIPIO	CVE MUNICIPIO	FECHA	CARRETERA	TIPO DE CARRETERA	MUERTOS	HERIDOS	EXCESO DE VELOCIDAD	MALAS CONDICIONES DE LA VIALIDAD	FALTA DE SEÑALAMIENTO	FALLA MECANICA
1	SAN FELIPE DEL PROGRESO	030	06-ENERO-2019	SANFELIPE-CARMONA	ESTATAL	0	1	SI			
2	SAN FELIPE DEL PROGRESO	030	07 DE ENERO 2019	SAN FELIPE-IXTLAHUACA	ESTATAL	0	1	SI			
3	SAN FELIPE DEL PROGRESO	030	11 DE ENERO DEL 2019	SAN FELIPE – IXTLAHUACA	ESTATAL	0	3	SI			
4	SAN FELIPE DEL PROGRESO	030	26 DE ENERO	SAN FELIPE – IXTLAHUACA	ESTATAL	0	1	SI			
5	SAN FELIPE DEL PROGRESO	030	27 DE ENERO DEL 2019	AV. JOSE MARIA MORELOS	ESTATAL	0	1	SI			
6	SAN FELIPE DEL PROGRESO	030	30 DE ENERO DEL 2019	CHOTEJE	ESTATAL	1	0	SI			
7	SAN FELIPE DEL PROGRESO	030	02 DE FEBRERO 2019	AV. JOSE MARIA MORELOS ESTATAL	ESTATAL	0	1	SI			

NO. CONSEC.	MUNICIPIO	CVE MUNICIPIO	FECHA	CARRETERA	TIPO DE CARRETERA	MUERTOS	HERIDOS	EXCESO DE VELOCIDAD	MALAS CONDICIONES DE LA VIALIDAD	FALTA DE SEÑALAMIENTO	FALLA MECANICA
8	SAN FELIPE DEL PROGRESO	030	03 DE FEBRERO 2019	LIBRAMIENTO FRANCISCO VILLA	ESTATAL	0	1	SI		SI	
9	SAN FELIPE DEL PROGRESO	030	04 DE FEBRERO 2019	AV. JOSE MARIA MORELOS	ESTATAL	0	2	SI			
10	SAN FELIPE DEL PROGRESO	030	09 DE FEBRERO 2019	AV. JOSE MARIA MORELOS	ESTATAL	0	1	SI			
11	SAN FELIPE DEL PROGRESO	030	13 DE FEBRERO 2019	SAN FELIPE DEL PROGRESO-IXTLAHUACA	ESTATAL	0	3	SI			
12	SAN FELIPE DEL PROGRESO	030	16 DE FEBRERO 2019	SAN FELIPE DEL PROGRESO	ESTATAL	0	3	SI			
13	SAN FELIPE DEL PROGRESO	030	22 DE FEBRERO 2019	SAN NICOLAS GUADALUPE	ESTATAL	0	1	SI			
14	SAN FELIPE DEL PROGRESO	030	24 DE FEBRERO 2019	SAN FELIPE-CARMONA	ESTATAL	0	0	SI			
15	SAN FELIPE DEL PROGRESO	030	24 DE FEBRERO 2019	EJIDO DE CABECERA	ESTATAL	0	2	SI			
16	SAN FELIPE DEL PROGRESO	030	25 DE	RIOYOS	ESTATAL	0	2	SI			


NO. CONSEC.	MUNICIPIO	CVE MUNICIPIO	FECHA	CARRETERA	TIPO DE CARRETERA	MUERTOS	HERIDOS	EXCESO DE VELOCIDAD	MALAS CONDICIONES DE LA VIALIDAD	FALTA DE SEÑALAMIENTO	FALLA MECANICA
			FEBRERO 2019	BUENAVISTA							
17	SAN FELIPE DEL PROGRESO	030	26-FEB-2019	SAN FELIPE - IXTLAHUACA	ESTATAL	0	1	SI	SI		
18	SAN FELIPE DEL PROGRESO	030	04-MAR-2019	CRUCERO DE LA CIENEGA	ESTATAL	0	3	SI			
19	SAN FELIPE DEL PROGRESO	030	18-MAR-2019	CALLE ALBERTO GARDUÑO	ESTATAL	0	2	SI	SI		
20	SAN FELIPE DEL PROGRESO	030	20-MAR-2019	RANCHERIA LA CARRERA	ESTATAL	0	1	SI			
21	SAN FELIPE DEL PROGRESO	030	28-MAR-2019	AV. JOSE MARIA MORELOS	ESTATAL	0	3	SI			
22	SAN FELIPE DEL PROGRESO	030	03-ABR-2019	SAN NICOLAS GUADALUPE	ESTATAL	0	3	SI			
23	SAN FELIPE DEL PROGRESO	030	04-ABR-2019	SAN FELIPE-ATLACOMULCO	ESTATAL	0	1	SI			
24	SAN FELIPE DEL PROGRESO	030	07-ABR-2019	AV. JOSE MARIA MORELOS	ESTATAL	0	0				
25	SAN FELIPE DEL PROGRESO	030	16-ABR-2019	SAN JERONIMO MAVATI	ESTATAL	0	2	SI		SI	
26	SAN FELIPE DEL PROGRESO	030	19-ABR-2019	BARRIO SAN JOSE SAN PEDRO EL ALTO	ESTATAL	0	1	SI			
27	SAN FELIPE DEL PROGRESO	030	21-ABR-2019	PALMILLAS	ESTATAL	0	0	SI			
28	SAN FELIPE DEL PROGRESO	030	30-ABR-2019	LIBRAMIENTO FRANCISCO VILLA	ESTATAL	0	1	SI			
29	SAN FELIPE DEL PROGRESO	030	03-MAY-2019	NENAXI	ESTATAL	0	1	SI		SI	
30	SAN FELIPE DEL PROGRESO	030	08-MAY-2019	LIBRAMIENTO FRANCISCO VILLA	ESTATAL	0	1				
31	SAN FELIPE DEL PROGRESO	030	11-MAY-	DESVIACION	ESTATAL	0	0	SI			

NO. CONSEC.	MUNICIPIO	CVE MUNICIPIO	FECHA	CARRETERA	TIPO DE CARRETERA	MUERTOS	HERIDOS	EXCESO DE VELOCIDAD	MALAS CONDICIONES DE LA VIALIDAD	FALTA DE SEÑALAMIENTO	FALLA MECANICA
			2019	SANTA CRUZ MEXTEPEC							
32	SAN FELIPE DEL PROGRESO	030	12-MAY-2019	DESVIACION FLOR DE MARIA	ESTATAL	0	2	SI			
33	SAN FELIPE DEL PROGRESO	030	15-MAY-2019	DESVIACION SAN LUCAS	ESTATAL	0	0	SI			
34	SAN FELIPE DEL PROGRESO	030	21-MAY-2019	MAYORAZGO	ESTATAL	0	1	SI			
35	SAN FELIPE DEL PROGRESO	030	24-MAY-2019	SAN FELIPE-ATLACOMULCO	ESTATAL	0	2	SI			
36	SAN FELIPE DEL PROGRESO	030	30-MAY-2019	MAYORAZGO	ESTATAL	0	1	SI			
37	SAN FELIPE DEL PROGRESO	030	05-JUN-2019	CALLE MARIA DE LA LUZ RODRIGUEZ	ESTATAL	0	1	SI			
38	SAN FELIPE DEL PROGRESO	030	07-JUN-2019	CALVARIO BUENA VISTA	ESTATAL	0	1	SI			
39	SAN FELIPE DEL PROGRESO	030	09-JUN-2019	DESVIACION SAN LUCAS	ESTATAL	0	1	SI			
40	SAN FELIPE DEL PROGRESO	030	09-JUN-2019	SAN PABLO TLACHICHILPA	ESTATAL	0	1	SI			
41	SAN FELIPE DEL PROGRESO	030	11-JUN-2019	DESVIACION EL TUNAL NENAXI	ESTATAL	0	1	SI			
42	SAN FELIPE DEL PROGRESO	030	15-JUN-2019	CALVARIO BUENA VISTA	ESTATAL	0	1	SI			
43	SAN FELIPE DEL PROGRESO	030	16-JUN-2019	SAN FELIPE-ATLACOMULCO	ESTATAL	0	1	SI			
44	SAN FELIPE DEL PROGRESO	030	19-JUN-2019	LIBRAMIENTO FRANCISCO VILLA	ESTATAL	0	1	SI			
45	SAN FELIPE DEL PROGRESO	030	23-JUN-2019	DESVIACION DE LA PRESA SAN ANTONIO MEXTEPEC	ESTATAL	0	2	SI			
46	SAN FELIPE DEL PROGRESO	030	23-JUN-2019	SAN NICOLAS GUADALUPE	ESTATAL	0	1	SI			
47	SAN FELIPE DEL PROGRESO	030	27-JUN-2019	CONCEPCION	ESTATAL	0	3	SI			

NO. CONSEC.	MUNICIPIO	CVE MUNICIPIO	FECHA	CARRETERA	TIPO DE CARRETERA	MUERTOS	HERIDOS	EXCESO DE VELOCIDAD	MALAS CONDICIONES DE LA VIALIDAD	FALTA DE SEÑALAMIENTO	FALLA MECANICA
				CHICO							
48	SAN FELIPE DEL PROGRESO	030	02-JUL-2019	LIBRAMIENTO FRANCISCO VILLA	ESTATAL	0	2	SI			
49	SAN FELIPE DEL PROGRESO	030	04-JUL-2019	MAYORAZGO	ESTATAL	0	0	SI			
50	SAN FELIPE DEL PROGRESO	030	09-JUL-2019	BARRIO DEL CALVARIO	ESTATAL	0	1	SI			
51	SAN FELIPE DEL PROGRESO	030	13-JUL-2019	AV. JOSE MARIA MORELOS	ESTATAL	0	1	SI			
52	SAN FELIPE DEL PROGRESO	030	17-JUL-2019	SAN PEDRO EL ALTO	ESTATAL	0	0	SI			
53	SAN FELIPE DEL PROGRESO	030	19-JUL-2019	KM 3 DE LA DESVIACION DE CONCEPCION CHICO	ESTATAL	0	1	SI			
54	SAN FELIPE DEL PROGRESO	030	030	21-JUL-2019	MAYORAZGO	ESTATAL	0	2	SI		
55	SAN FELIPE DEL PROGRESO	030	030	29-JUL-2019	SAN FELIPE-IXTLAHUACA	ESTATAL	0	1	SI		
56	SAN FELIPE DEL PROGRESO	030	030	01-AGO-2019	SAN PEDRO EL ALTO-SANTA ANA NICHÍ	ESTATAL	0	3	SI		
57	SAN FELIPE DEL PROGRESO	030	030	03-AGO-2019	AV. JOSE MARIA MORELOS	ESTATAL	0	1	SI		
58	SAN FELIPE DEL PROGRESO	030	030	04-AGO-2019	CABECERA CONCEPCION	ESTATAL	0	1	SI		
59	SAN FELIPE DEL PROGRESO	030	030	05-AGO-2019	SAN NICOLAS GUADALUPE-SANTA ANA NICHÍ	ESTATAL	0	2	SI		
60	SAN FELIPE DEL PROGRESO	030	030	10-AGO-2019	SAN NICOLAS GUADALUPE	ESTATAL	0	0	SI		
61	SAN FELIPE DEL PROGRESO	030	030	11-AGO-2019	KILOMETRO 02+000	ESTATAL	0	2	SI		
62	SAN FELIPE DEL PROGRESO	030	030	14-AGO-2019	JALPA	ESTATAL	0	1	SI		

NO. CONSEC.	MUNICIPIO	CVE MUNICIPIO	FECHA	CARRETERA	TIPO DE CARRETERA	MUERTOS	HERIDOS	EXCESO DE VELOCIDAD	MALAS CONDICIONES DE LA VIALIDAD	FALTA DE SEÑALAMIENTO	FALLA MECANICA
63	SAN FELIPE DEL PROGRESO	030	030	16-AGO-2019	CABECERA CONCEPCION	ESTATAL	0	1	SI		
64	SAN FELIPE DEL PROGRESO	030	030	18-AGO-2019	CONCEPCION CHICO	ESTATAL	0	1	SI		
65	SAN FELIPE DEL PROGRESO	030	030	21-AGO-2019	SAN FELIPE- SAN PABLO	ESTATAL	0	1	SI		
66	SAN FELIPE DEL PROGRESO	030	030	22-AGO-2019	COLONIA ESPERANZA	ESTATAL	0	1	SI		
67	SAN FELIPE DEL PROGRESO	030	030	27-AGO-2019	SAN FELIPE- ATLACOMULCO	ESTATAL	0	1	SI		
68	SAN FELIPE DEL PROGRESO	030	030	14-AGO-2019	JALPA	ESTATAL	0	1	SI		
69	SAN FELIPE DEL PROGRESO	030	030	27-AGO-2019	SAN FELIPE- ATLACOMULCO	ESTATAL	0	1	SI		
70	SAN FELIPE DEL PROGRESO	030	030	30-AGO-2019	DIOS PADRE	ESTATAL	0	2	SI		SI
71	SAN FELIPE DEL PROGRESO	030	030	31-AGO-2019	DESVIACION SAN LUCAS	ESTATAL	0	0	SI		
72	SAN FELIPE DEL PROGRESO	030	030	02-SEP-2019	SAN PABLO TLACHICHILPA	ESTATAL	0	1	SI	SI	
73	SAN FELIPE DEL PROGRESO	030	030	15-SEP-2019	KM. 13 SAN FELIPE- CARMONA	ESTATAL	0	1	SI	SI	
74	SAN FELIPE DEL PROGRESO	030	030	15-SEP-2019	LIBRAMIENTO FRANCISCO VILLA	ESTATAL	0	1	SI		
75	SAN FELIPE DEL PROGRESO	030	030	15-SEP-2019	SAN FELIPE- ATLACOMULCO	ESTATAL	0	0	SI		
76	SAN FELIPE DEL PROGRESO	030	030	16-SEP-2019	PLATEROS	ESTATAL	0	3	SI		
77	SAN FELIPE DEL PROGRESO	030	030	29-SEP-2019	SAN FELIPE- ATLACOMULCO	ESTATAL	0	0	SI		
78	SAN FELIPE DEL PROGRESO	030	030	01-OCT-2019	SAN JUAN COTE	ESTATAL	0	2	SI		
79	SAN FELIPE DEL PROGRESO	030	030	05-OCT-2019	COLONIA ESPERANZA	ESTATAL	0	1	SI		
80	SAN FELIPE DEL PROGRESO	030	030	09-OCT-2019	LIBRAMIENTO EMILIO CHUAYFFET	ESTATAL	0	1	SI		

NO. CONSEC.	MUNICIPIO	CVE MUNICIPIO	FECHA	CARRETERA	TIPO DE CARRETERA	MUERTOS	HERIDOS	EXCESO DE VELOCIDAD	MALAS CONDICIONES DE LA VIALIDAD	FALTA DE SEÑALAMIENTO	FALLA MECANICA
81	SAN FELIPE DEL PROGRESO	030	030	13-OCT-2019	LIBRAMIENTO FRANCISCO VILLA	ESTATAL	0	1	SI		
82	SAN FELIPE DEL PROGRESO	030	030	18-OCT-2019	LIBRAMIENTO FRANCISCO VILLA	ESTATAL	0	1	SI		
83	SAN FELIPE DEL PROGRESO	030	030	21-OCT-2019	CAMINO AL CECYTEM	ESTATAL	0	1	SI		
84	SAN FELIPE DEL PROGRESO	030	030	25-OCT-2019	LIBRAMIENTO FRANCISCO VILLA	ESTATAL	0	0	SI		
85	SAN FELIPE DEL PROGRESO	030	030	26-OCT-2019	DOLORES HIDALGO	ESTATAL	0	2	SI		
86	SAN FELIPE DEL PROGRESO	030	030	28-OCT-2019	LIBRAMIENTO EMILIO CHUAYFFET	ESTATAL	0	1	SI	SI	
87	SAN FELIPE DEL PROGRESO	030	030	29-OCT-2019	RIOYOS BUENA VISTA	ESTATAL	0	0	SI		
88	SAN FELIPE DEL PROGRESO	030	030	03-NOV-2019	COLONIA ESPERANZA	ESTATAL	0	2	SI		
89	SAN FELIPE DEL PROGRESO	030	030	03-NOV-2019	SAN JERONIMO MAVATI	ESTATAL	0	0	SI		SI
90	SAN FELIPE DEL PROGRESO	030	030	15-NOV-2019	LIBRAMIENTO FRANCISCO VILLA	ESTATAL	0	1	SI		
91	SAN FELIPE DEL PROGRESO	030	030	17-NOV-2019	LA CIENEGA	ESTATAL	0	1	SI		





REPORTE DE FESTIVIDADES (178 Eventos)

PRO	FECHA	LOCALIDAD	SUBLOCALIDAD	FESTIVIDAD	JUEGOS MECANICOS	JUEGOS PIROTECNICOS	PALENQUES	PEREGRINACIÓN	EVENTO
1	01-ENERO	SAN PEDRO EL ALTO	SAN PEDRO EL ALTO	LA SOLEMNIDAD DE MARÍA	SI	SI	NO	SI	CULTURAL Y RELIGIOSO
2	01-ENERO	SAN JUAN JALPA CENTRO	SAN JUAN JALPA CENTRO	LA SAGRADA FAMILIA	SI	SI	NO	SI	RELIGIOSO
3	01-ENERO	SAN NICOLÁS GUADALUPE	BO. SAN FRANCISCO	LA SAGRADA FAMILIA	NO	SI	NO	SI	RELIGIOSO
4	01-ENERO	FRESNO NICHÍ	FRESNO NICHÍ	SAN JOSÉ	SI	SI	NO	SI	CULTURAL Y RELIGIOSO
5	01-ENERO	DOLORES HIDALGO	DOLORES HIDALGO	CULTO NORMAL EVANGÉLICO	NO	SI	NO	SI	RELIGIOSO
6	11-ENERO	SAN PABLO TLALCHICHILPA	Bo. LA ERA	CULTO NORMAL EVANGÉLICO	NO		NO		RELIGIOSO
7	14-ENERO	SAN FELIPE DEL PROGRESO	SAN FELIPE DEL PROGRESO	NUUESTRO PADRE JESÚS	SI	SI	NO	SI	CULTURAL Y RELIGIOSO
8	15-ENERO	SAN FELIPE DEL PROGRESO	SAN FELIPE DEL PROGRESO	NUUESTRO PADRE JESÚS	SI	SI	NO	SI	CULTURAL Y RELIGIOSO
9	16-ENERO	SAN FELIPE DEL PROGRESO	SAN FELIPE DEL PROGRESO	NUUESTRO PADRE JESÚS	SI	SI	NO	SI	CULTURAL Y RELIGIOSO
10	17-ENERO	SAN FELIPE DEL PROGRESO	SAN FELIPE DEL PROGRESO	NUUESTRO PADRE JESÚS	SI	SI	NO	SI	CULTURAL Y RELIGIOSO
11	17-ENERO	CHICHILPA	CHICHILPA	SAN ANTONIO	NO	SI	NO	SI	RELIGIOSO
12	18-ENERO	CHICHILPA	CHICHILPA	SAN ANTONIO	NO	SI	NO	SI	RELIGIOSO
13	18-ENERO	SAN FELIPE DEL PROGRESO	SAN FELIPE DEL PROGRESO	NUUESTRO PADRE JESÚS	SI	SI	NO	SI	CULTURAL Y RELIGIOSO
14	19-ENERO	CHICHILPA	CHICHILPA	SAN ANTONIO	NO	SI	NO	SI	RELIGIOSO
15	19-ENERO	SAN FELIPE DEL PROGRESO	SAN FELIPE DEL PROGRESO	NUUESTRO PADRE JESÚS	SI	SI	NO	SI	CULTURAL Y RELIGIOSO
16	20-ENERO	SAN FELIPE DEL PROGRESO	SAN FELIPE DEL PROGRESO	NUUESTRO PADRE JESÚS	SI	SI	NO	SI	CULTURAL Y RELIGIOSO
17	21-ENERO	SAN FELIPE DEL PROGRESO	SAN FELIPE DEL PROGRESO	NUUESTRO PADRE JESÚS	SI	SI	NO	SI	CULTURAL Y RELIGIOSO
18	22-ENERO	SAN FELIPE DEL PROGRESO	SAN FELIPE DEL PROGRESO	NUUESTRO PADRE JESÚS	SI	SI	NO	SI	CULTURAL Y RELIGIOSO
19	01-FEBRERO	DOLORES HIDALGO	DOLORES HIDALGO	LA CANDELARIA	SI	SI	NO	SI	RELIGIOSO
20	01-FEBRERO	SAN NICOLÁS GUADALUPE	SAN NICOLÁS GUADALUPE	LA CANDELARIA	SI	SI	NO	SI	RELIGIOSO
21	02-FEBRERO	EMILIO PORTES GIL	EMILIO PORTES GIL	LA CANDELARIA	SI	SI	NO	SI	RELIGIOSO
22	02-FEBRERO	DOLORES HIDALGO	DOLORES HIDALGO	LA CANDELARIA	SI	SI	NO	SI	RELIGIOSO
23	02-FEBRERO	SAN MIGUEL LA LABOR	SAN MIGUEL LA LABOR	LA CANDELARIA	SI	SI	NO	SI	RELIGIOSO
24	02-FEBRERO	SAN NICOLÁS GUADALUPE	SAN NICOLÁS GUADALUPE	LA CANDELARIA	SI	SI	NO	SI	RELIGIOSO
25	5 AL 07 FEBRERO	CHOTEJE	CHOTEJE	SAN MIGUEL ARCÁNGEL	SI	SI	NO	SI	RELIGIOSO
26	18-MARZO	FRESNO NICHÍ	FRESNO NICHÍ	SAN JOSÉ	SI	SI	NO	SI	RELIGIOSO
27	18-MARZO	RIOYOS BUENAVISTA	RIOYOS BUENAVISTA	SAN JOSÉ	SI	SI	NO	SI	RELIGIOSO
28	19-MARZO	SAN NICOLÁS GUADALUPE	BO. SAN FRANCISCO	SAN JOSÉ	SI	SI	NO	SI	RELIGIOSO
29	19-MARZO	FRESNO NICHÍ	FRESNO NICHÍ	SAN JOSÉ	SI	SI	NO	SI	RELIGIOSO
30	19-MARZO	RIOYOS BUENAVISTA	RIOYOS BUENAVISTA	SAN JOSÉ	SI	SI	NO	SI	RELIGIOSO
31	14 Y 15 ABRIL	RANCHERÍA LA CARRERA	RANCHERÍA LA CARRERA	SAN ISIDRO LABRADOR	SI	SI	NO	SI	RELIGIOSO
32	02-MAYO	SANTA CRUZ MEXTEPEC	SANTA CRUZ MEXTEPEC	LA SANTA CRUZ	SI	SI	NO	SI	RELIGIOSO
33	02-MAYO	PALMILLAS	PALMILLAS	LA SANTA CRUZ	SI	SI	NO	SI	RELIGIOSO
34	03-MAYO	SANTA CRUZ MEXTEPEC	SANTA CRUZ MEXTEPEC	LA SANTA CRUZ	SI	SI	NO	SI	RELIGIOSO
35	03-MAYO	PALMILLAS	PALMILLAS	LA SANTA CRUZ	SI	SI	NO	SI	RELIGIOSO
36	03-MAYO	RANCHERÍA LA CARRERA	RANCHERÍA LA CARRERA	LA SANTA CRUZ	NO	SI	NO	SI	RELIGIOSO
37	07-MAYO	CHOTEJE	CHOTEJE	SAN MIGUEL ARCÁNGEL	NO	SI	NO	NO	RELIGIOSO
38	09-MAYO	CHOTEJE	CHOTEJE	SAN MIGUEL ARCÁNGEL	NO	SI	NO	NO	RELIGIOSO
39	12-MAYO	PALMILLAS	COL. PLATEROS	LA VIRGEN DE FÁTIMA	SI	SI	NO	SI	RELIGIOSO
40	13-MAYO	PALMILLAS	COL. PLATEROS	LA VIRGEN DE FÁTIMA	SI	SI	NO	SI	RELIGIOSO
41	13-MAYO	SAN JUAN JALPA CENTRO	EJIDO DE SAN JUAN JALPA	LA VIRGEN DE FÁTIMA	SI	SI	NO	SI	RELIGIOSO
42	14-MAYO	SAN PEDRO EL ALTO	EJIDO DE SAN PEDRO EL ALTO	SAN ISIDRO LABRADOR	SI	SI	NO	SI	RELIGIOSO
43	14-MAYO	SAN PEDRO EL ALTO	RANCHO LA VIRGEN	SAN ISIDRO LABRADOR	SI	SI	NO	SI	RELIGIOSO

PRO	FECHA	LOCALIDAD	SUBLOCALIDAD	FESTIVIDAD	JUEGOS MECANICOS	JUEGOS PIROTECNICOS	PALENQUES	PEREGRINACIÓN	EVENTO
44	14-MAYO	EMILIO PORTES GIL	EMILIO PORTES GIL	SAN ISIDRO LABRADOR	SI	SI	NO	SI	RELIGIOSO
45	14-MAYO	SAN ANTONIO LA CIÉNEGA	SAN ANTONIO LA CIÉNEGA	SAN ISIDRO LABRADOR	SI	SI	NO	SI	RELIGIOSO
46	14-MAYO	EL TUNAL	EL TUNAL	SAN ISIDRO LABRADOR	SI	SI	NO	SI	RELIGIOSO
47	14-MAYO	EL TUNAL NENAXI	EL TUNAL NENAXI	SAN ISIDRO LABRADOR	SI	SI	NO	SI	RELIGIOSO
48	15-MAYO	SAN PEDRO EL ALTO	EJIDO DE SAN PEDRO EL ALTO	SAN ISIDRO LABRADOR	SI	SI	NO	SI	RELIGIOSO
49	15-MAYO	SAN PEDRO EL ALTO	RANCHO LA VIRGEN	SAN ISIDRO LABRADOR	SI	SI	NO	SI	RELIGIOSO
50	15-MAYO	EMILIO PORTES GIL	EMILIO PORTES GIL	SAN ISIDRO LABRADOR	SI	SI	NO	SI	RELIGIOSO
51	15-MAYO	LA CIÉNEGA	LA CIÉNEGA	SAN ISIDRO LABRADOR	SI	SI	NO	SI	RELIGIOSO
52	15-MAYO	EL TUNAL	EL TUNAL	SAN ISIDRO LABRADOR	SI	SI	NO	SI	RELIGIOSO
53	15-MAYO	EJIDO EL TUNAL NENAXI	EJIDO EL TUNAL NENAXI	SAN ISIDRO LABRADOR	SI	SI	NO	SI	RELIGIOSO
54	20 Y 21 MAYO	SANTA RITA DE LA CUESTA	SANTA RITA DE LA CUESTA	SANTA RITA	SI	SI	NO	SI	RELIGIOSO
55	03-JUNIO	DIOS PADRE	DIOS PADRE	SANTÍSIMA TRINIDAD	NO	SI	NO	SI	RELIGIOSO
56	11-JUNIO	SAN JUAN EVANGELISTA	SAN JUAN EVANGELISTA	SANTÍSIMA TRINIDAD	SI	SI	NO	SI	RELIGIOSO
57	12-JUNIO	SAN AGUSTÍN MEXTEPEC	SAN AGUSTÍN MEXTEPEC	SANTÍSIMA TRINIDAD	SI	SI	NO	SI	RELIGIOSO
58	12-JUNIO	AMPLIACIÓN SAN ANTONIO LA CIÉNEGA	AMPLIACIÓN SAN ANTONIO LA CIÉNEGA	SANTÍSIMA TRINIDAD	SI	SI	NO	SI	RELIGIOSO
59	12-JUNIO	SAN ANTONIO DE LAS HUERTAS	SAN ANTONIO DE LAS HUERTAS	SANTÍSIMA TRINIDAD	SI	SI	NO	SI	RELIGIOSO
60	12-JUNIO	CHICHILPA	CHICHILPA	SAN MIGUEL ARCÁNGEL	SI	SI	NO	SI	RELIGIOSO
61	13-JUNIO	SAN AGUSTÍN MEXTEPEC	SAN AGUSTÍN MEXTEPEC	SAN AGUSTÍN	SI	SI	NO	SI	RELIGIOSO
62	13-JUNIO	SAN MIGUEL LA LABOR	SAN MIGUEL LA LABOR	SAN AGUSTÍN	SI	SI	NO	SI	RELIGIOSO
63	13-JUNIO	SAN ANTONIO LA CIÉNEGA	SAN ANTONIO LA CIÉNEGA	SAN ANTONIO	SI	SI	NO	SI	RELIGIOSO
64	13-JUNIO	SAN ANTONIO DE LAS HUERTAS	SAN ANTONIO DE LAS HUERTAS	SAN ANTONIO	SI	SI	NO	SI	RELIGIOSO
65	13-JUNIO	CHICHILPA	CHICHILPA	SAN ANTONIO	SI	SI	NO	SI	RELIGIOSO
66	13-JUNIO	DOTEGIARE	DOTEGIARE	SAN ANTONIO	SI	SI	NO	SI	RELIGIOSO
67	15-JUNIO	CALVARIO DEL CARMEN	CALVARIO DEL CARMEN	SAN ANTONIO	NO	SI	NO	NO	RELIGIOSO
68	16-JUNIO	SAN ANTONIO DE LAS HUERTAS	SAN ANTONIO DE LAS HUERTAS	SAN ANTONIO	SI	SI	NO	SI	RELIGIOSO
69	23-JUNIO	SAN JUAN JALPA CENTRO	SAN JUAN JALPA CENTRO	SAN JUAN BAUTISTA	SI	SI	NO	SI	RELIGIOSO
70	24-JUNIO	SAN JUAN JALPA CENTRO	SAN JUAN JALPA CENTRO	SAN JUAN BAUTISTA	SI	SI	NO	SI	RELIGIOSO
71	24-JUNIO	SAN JUAN EVANGELISTA	SAN JUAN EVANGELISTA	SAN JUAN BAUTISTA	NO	SI	NO	SI	RELIGIOSO
72	27-JUNIO	SAN PABLO TLALCHICHILPA	Bo. LA ERA	SAN PEDRO Y SAN PABLO	SI	SI	NO	SI	RELIGIOSO
73	28-JUNIO	SAN PABLO TLALCHICHILPA	Bo. LA ERA	SAN PEDRO Y SAN PABLO	SI	SI	NO	SI	RELIGIOSO
74	28-JUNIO	SAN PEDRO EL ALTO	SAN PEDRO EL ALTO	SAN PEDRO	SI	SI	NO	SI	RELIGIOSO
75	28-JUNIO	SAN PABLO TLALCHICHILPA	SAN PABLO TLALCHICHILPA	SAN PEDRO Y SAN PABLO	SI	SI	NO	SI	RELIGIOSO
76	29-JUNIO	SAN PABLO TLALCHICHILPA	SAN PABLO TLALCHICHILPA	SAN PEDRO Y SAN PABLO	SI	SI	NO	SI	RELIGIOSO
77	29-JUNIO	SAN PEDRO EL ALTO	SAN PEDRO EL ALTO	SAN PEDRO	SI	SI	NO	SI	RELIGIOSO
78	15-JULIO	CALVARIO DEL CARMEN	CALVARIO DEL CARMEN	SAN JUAN BAUTISTA	SI	SI	NO	SI	RELIGIOSO
79	23-JULIO	SAN JUAN COTE	SAN JUAN COTE	SAN JUAN BAUTISTA	SI	SI	NO	SI	RELIGIOSO
80	24-JULIO	SAN JUAN COTE	SAN JUAN COTE	SAN JUAN BAUTISTA	SI	SI	NO	SI	RELIGIOSO
81	24-JULIO	SAN ANTONIO MEXTEPEC	SAN ANTONIO MEXTEPEC	SAN JUAN BAUTISTA	SI	SI	NO	SI	RELIGIOSO
82	25-JULIO	SAN ANTONIO MEXTEPEC	SAN ANTONIO MEXTEPEC	SAN JUAN BAUTISTA	SI	SI	NO	SI	RELIGIOSO
83	25-JULIO	SANTA ANA NICHÍ	SANTA ANA NICHÍ	SANTA ANA	SI	SI	NO	SI	CULTURAL Y RELIGIOSO
84	25-JULIO	FRESNO NICHÍ	FRESNO NICHÍ	SANTA ANA	SI	SI	NO	SI	CULTURAL Y RELIGIOSO
85	26-JULIO	SANTA ANA NICHÍ	SANTA ANA NICHÍ	SANTA ANA	SI	SI	NO	SI	CULTURAL Y RELIGIOSO
86	26-JULIO	FRESNO NICHÍ	FRESNO NICHÍ	SANTA ANA	SI	SI	NO	SI	CULTURAL Y RELIGIOSO
87	27-JULIO	FRESNO NICHÍ	FRESNO NICHÍ	SAN JOAQUÍN	SI	SI	NO	SI	CULTURAL Y RELIGIOSO
88	14-AGOSTO	LA VIRGEN	LA VIRGEN	LA VIRGEN DE LA ASUNCIÓN	SI	SI	NO	SI	RELIGIOSO
89	14-AGOSTO	SAN NICOLÁS GUADALUPE	SAN NICOLÁS GUADALUPE	LA VIRGEN DE LA ASUNCIÓN	SI	SI	NO	SI	RELIGIOSO

PRO	FECHA	LOCALIDAD	SUBLOCALIDAD	FESTIVIDAD	JUEGOS MECANICOS	JUEGOS PIROTECNICOS	PALENQUES	PEREGRINACIÓN	EVENTO
90	14-AGOSTO	EJIDO LA VIRGEN	EJIDO LA VIRGEN	LA VIRGEN DE LA ASUNCIÓN	SI	SI	NO	SI	RELIGIOSO
91	14-AGOSTO	PURÍSIMA CONCEPCIÓN MAYORAZGO	PURÍSIMA CONCEPCIÓN MAYORAZGO	LA VIRGEN DE LA ASUNCIÓN	SI	SI	NO	SI	RELIGIOSO
92	15-AGOSTO	DOLORES HIDALGO	DOLORES HIDALGO	LA VIRGEN DE LA ASUNCIÓN	SI	SI	NO	SI	RELIGIOSO
93	15-AGOSTO	LA VIRGEN	LA VIRGEN	LA VIRGEN DE LA ASUNCIÓN	SI	SI	NO	SI	RELIGIOSO
94	15-AGOSTO	SAN NICOLÁS GUADALUPE	SAN NICOLÁS GUADALUPE	LA VIRGEN DE LA ASUNCIÓN	SI	SI	NO	SI	RELIGIOSO
95	27-AGOSTO	SAN AGUSTÍN MEXTEPEC	SAN AGUSTÍN MEXTEPEC	SANTA ROSA DE LIMA	SI	SI	NO	SI	RELIGIOSO
96	28-AGOSTO	SAN AGUSTÍN MEXTEPEC	SAN AGUSTÍN MEXTEPEC	SANTA ROSA DE LIMA	SI	SI	NO	SI	RELIGIOSO
97	08-SEPTIEMBRE	SAN NICOLÁS GUADALUPE	SAN NICOLÁS GUADALUPE	SAN NICOLÁS TOLENTINO	NO	SI	NO	NO	RELIGIOSO
98	09-SEPTIEMBRE	SAN NICOLÁS GUADALUPE	SAN NICOLÁS GUADALUPE	SAN NICOLÁS TOLENTINO	SI	SI	NO	SI	RELIGIOSO
99	09-SEPTIEMBRE	SAN JERÓNIMO MAVATI	SAN JERÓNIMO MAVATI	SAN NICOLÁS TOLENTINO	SI	SI	NO	SI	RELIGIOSO
100	10-SEPTIEMBRE	SAN NICOLÁS GUADALUPE	SAN NICOLÁS GUADALUPE	SAN NICOLÁS TOLENTINO	SI	SI	NO	SI	RELIGIOSO
101	10-SEPTIEMBRE	DIOS PADRE	DIOS PADRE	SAN NICOLÁS TOLENTINO	NO	SI	NO	NO	RELIGIOSO
102	10-SEPTIEMBRE	SAN JERÓNIMO MAVATI	SAN JERÓNIMO MAVATI	SAN NICOLÁS TOLENTINO	SI	SI	NO	SI	RELIGIOSO
103	14-SEPTIEMBRE	DOTEGIARE	DOTEGIARE	SAN NICOLÁS TOLENTINO	NO	SI	NO	NO	RELIGIOSO
104	16-SEPTIEMBRE	ROSA DEL CALVARIO	ROSA DEL CALVARIO	VIRGEN DE LOS DOLORES	NO	SI	NO	NO	RELIGIOSO
105	29-SEPTIEMBRE	SAN MIGUEL LA LABOR	SAN MIGUEL LA LABOR	SAN MIGUEL ARCÁNGEL	SI	SI	NO	SI	RELIGIOSO
106	29-SEPTIEMBRE	SAN JERÓNIMO MAVATI	SAN JERÓNIMO MAVATI	SAN MIGUEL ARCÁNGEL	SI	SI	NO	SI	RELIGIOSO
107	29-SEPTIEMBRE	SAN JERÓNIMO BONCHETE	SAN JERÓNIMO BONCHETE	SAN MIGUEL ARCÁNGEL	SI	SI	NO	SI	RELIGIOSO
108	29-SEPTIEMBRE	CHOTEJE	CHOTEJE	SAN MIGUEL ARCÁNGEL	SI	SI	NO	SI	RELIGIOSO
109	29-SEPTIEMBRE	RIOYOS BUENAVISTA	RIOYOS BUENAVISTA	SAN MIGUEL ARCÁNGEL	SI	SI	NO	SI	RELIGIOSO
110	30-SEPTIEMBRE	SAN JERÓNIMO MAVATI	SAN JERÓNIMO MAVATI	SAN MIGUEL ARCÁNGEL	SI	SI	NO	SI	RELIGIOSO
111	30-SEPTIEMBRE	SAN JERÓNIMO BONCHETE	SAN JERÓNIMO BONCHETE	SAN MIGUEL ARCÁNGEL	SI	SI	NO	SI	RELIGIOSO
112	30-SEPTIEMBRE	CHOTEJE	CHOTEJE	SAN MIGUEL ARCÁNGEL	NO	SI	NO	NO	RELIGIOSO
113	03-OCTUBRE	SAN NICOLÁS GUADALUPE	Bo. SAN FRANCISCO	SAN FRANCISCO DE ASÍS	SI	SI	NO	SI	RELIGIOSO
114	04-OCTUBRE	SAN NICOLÁS GUADALUPE	Bo. SAN FRANCISCO	SAN FRANCISCO DE ASÍS	SI	SI	NO	SI	RELIGIOSO
115	04-OCTUBRE	SAN MIGUEL LA LABOR	SAN MIGUEL LA LABOR	SAN FRANCISCO DE ASÍS	SI	SI	NO	SI	RELIGIOSO
116	06-OCTUBRE	EL ROSARIO	EL ROSARIO	SAN FRANCISCO DE ASÍS	SI	SI	NO	SI	RELIGIOSO
117	07-OCTUBRE	EL ROSARIO	EL ROSARIO	SAN FRANCISCO DE ASÍS	SI	SI	NO	SI	RELIGIOSO
118	12-OCTUBRE	SAN NICOLÁS GUADALUPE	SAN NICOLÁS GUADALUPE	LA VIRGEN DE ZAPOPAN	SI	SI	NO	SI	RELIGIOSO
119	17-18-19 OCTUBRE	SAN LUCAS OCOTEPEC	SAN LUCAS OCOTEPEC	SEÑOR SAN LUCAS	SI	SI	NO	SI	RELIGIOSO
120	07-DICIEMBRE	CHICHILPA	CHICHILPA	LA PURÍSIMA CONCEPCIÓN	SI	SI	NO	SI	CULTURAL Y RELIGIOSO
121	07 Y 08 DICIEMBRE	CABECERA CONCEPCIÓN	CABECERA CONCEPCIÓN	LA PURÍSIMA CONCEPCIÓN	SI	SI	NO	SI	RELIGIOSO
122	07 Y 08 DICIEMBRE	EL OBRAJE	EL OBRAJE	LA PURÍSIMA CONCEPCIÓN	SI	SI	NO	SI	RELIGIOSO
123	07 Y 08 DICIEMBRE	CHICHILPA	CHICHILPA	LA PURÍSIMA CONCEPCIÓN	SI	SI	NO	SI	CULTURAL Y RELIGIOSO
124	07 Y 08 DICIEMBRE	LA CONCEPCIÓN CHICO	LA CONCEPCIÓN CHICO	LA PURÍSIMA CONCEPCIÓN	SI	SI	NO	SI	RELIGIOSO
125	11-DICIEMBRE	CHICHILPA	CHICHILPA	LA VIRGEN DE GUADALUPE	SI	SI	NO	SI	CULTURAL Y RELIGIOSO
126	11-DICIEMBRE	SAN AGUSTÍN MEXTEPEC	SAN AGUSTÍN MEXTEPEC	LA VIRGEN DE GUADALUPE	NO	SI	NO	SI	RELIGIOSO
127	11-DICIEMBRE	SAN PEDRO EL CHICO	SAN PEDRO EL CHICO	LA VIRGEN DE GUADALUPE	SI	SI	NO	SI	RELIGIOSO
128	11-DICIEMBRE	TRES ESTRELLAS	TRES ESTRELLAS	LA VIRGEN DE	SI	SI	NO	SI	RELIGIOSO

PRO	FECHA	LOCALIDAD	SUBLOCALIDAD	FESTIVIDAD	JUEGOS MECANICOS	JUEGOS PIROTECNICOS	PALENQUES	PEREGRINACIÓN	EVENTO
129	11-DICIEMBRE	GUADALUPE COTE	GUADALUPE COTE	GUADALUPE LA VIRGEN DE GUADALUPE	NO	SI	NO	SI	RELIGIOSO
130	11-DICIEMBRE	CALVARIO BUENAVISTA	CALVARIO BUENAVISTA	LA VIRGEN DE GUADALUPE	SI	SI	NO	SI	RELIGIOSO
131	11-DICIEMBRE	CHOTEJE	CHOTEJE	LA VIRGEN DE GUADALUPE	NO	SI	NO	SI	RELIGIOSO
132	11-DICIEMBRE	CHICHILPA	CHICHILPA	LA VIRGEN DE GUADALUPE	SI	SI	NO	SI	CULTURAL Y RELIGIOSO
133	11-DICIEMBRE	PURÍSIMA CONCEPCIÓN MAYORAZGO	PURÍSIMA CONCEPCIÓN MAYORAZGO	LA VIRGEN DE GUADALUPE	SI	SI	NO	SI	CULTURAL Y RELIGIOSO
134	12-DICIEMBRE	SAN PEDRO EL ALTO	SAN PEDRO EL ALTO	LA VIRGEN DE GUADALUPE	NO	SI	NO	NO	RELIGIOSO
135	12-DICIEMBRE	SAN AGUSTÍN MEXTEPEC	SAN AGUSTÍN MEXTEPEC	LA VIRGEN DE GUADALUPE	SI	SI	NO	SI	RELIGIOSO
136	12-DICIEMBRE	SAN PEDRO EL CHICO	SAN PEDRO EL CHICO	LA VIRGEN DE GUADALUPE	SI	SI	NO	SI	RELIGIOSO
137	12-DICIEMBRE	TRES ESTRELLAS	TRES ESTRELLAS	LA VIRGEN DE GUADALUPE	SI	SI	NO	SI	RELIGIOSO
138	12-DICIEMBRE	SAN NICOLÁS GUADALUPE	Bo. SAN FRANCISCO	LA VIRGEN DE GUADALUPE	NO	SI	NO	NO	RELIGIOSO
139	12-DICIEMBRE	SAN ANTONIO LA CIÉNEGA	SAN ANTONIO LA CIÉNEGA	LA VIRGEN DE GUADALUPE	NO	SI	NO	NO	RELIGIOSO
140	12-DICIEMBRE	RANCHERÍA LA CIÉNEGA	RANCHERÍA LA CIÉNEGA	LA VIRGEN DE GUADALUPE	NO	SI	NO	NO	RELIGIOSO
141	12-DICIEMBRE	SANTA ANA NICHÍ	SANTA ANA NICHÍ	LA VIRGEN DE GUADALUPE	NO	SI	NO	NO	RELIGIOSO
142	12-DICIEMBRE	FRESNO NICHÍ	FRESNO NICHÍ	LA VIRGEN DE GUADALUPE	NO	SI	NO	NO	RELIGIOSO
143	12-DICIEMBRE	SAN JUAN COTE	SAN JUAN COTE	LA VIRGEN DE GUADALUPE	NO	SI	NO	NO	RELIGIOSO
144	12-DICIEMBRE	GUADALUPE COTE	GUADALUPE COTE	LA VIRGEN DE GUADALUPE	SI	SI	NO	SI	RELIGIOSO
145	12-DICIEMBRE	CALVARIO BUENAVISTA	CALVARIO BUENAVISTA	LA VIRGEN DE GUADALUPE	SI	SI	NO	NO	RELIGIOSO
146	12-DICIEMBRE	TLALCHICHILPA	TLALCHICHILPA	LA VIRGEN DE GUADALUPE	NO	SI	NO	NO	RELIGIOSO
147	12-DICIEMBRE	CHOTEJE	CHOTEJE	LA VIRGEN DE GUADALUPE	NO	SI	NO	NO	RELIGIOSO
148	12-DICIEMBRE	CHICHILPA	CHICHILPA	LA VIRGEN DE GUADALUPE	SI	SI	NO	SI	RELIGIOSO
149	12-DICIEMBRE	DOTEGIARE	DOTEGIARE	LA VIRGEN DE GUADALUPE	NO	SI	NO	NO	RELIGIOSO
150	12-DICIEMBRE	RINCÓN DE LOS PIRÚLES	RINCÓN DE LOS PIRÚLES	LA VIRGEN DE GUADALUPE	NO	SI	NO	NO	RELIGIOSO
151	12-DICIEMBRE	RIOYOS BUENAVISTA	RIOYOS BUENAVISTA	LA VIRGEN DE GUADALUPE	NO	SI	NO	NO	RELIGIOSO
152	12-DICIEMBRE	PURÍSIMA CONCEPCIÓN MAYORAZGO	PURÍSIMA CONCEPCIÓN MAYORAZGO	LA VIRGEN DE GUADALUPE	SI	SI	NO	SI	RELIGIOSO
153	12-DICIEMBRE	LA CONCEPCIÓN CHICO	LA CONCEPCIÓN CHICO	LA VIRGEN DE GUADALUPE	NO	SI	NO	NO	RELIGIOSO
154	12-DICIEMBRE	ESTUTEMPAN	ESTUTEMPAN	LA VIRGEN DE GUADALUPE	NO	SI	NO	NO	RELIGIOSO
155	24-DICIEMBRE	SANTA CRUZ MEXTEPEC	SANTA CRUZ MEXTEPEC	NACIMIENTO DEL NIÑO JESÚS	NO	SI	NO	NO	RELIGIOSO
156	24-DICIEMBRE	SAN ANTONIO MEXTEPEC	SAN ANTONIO MEXTEPEC	NACIMIENTO DEL NIÑO JESÚS	NO	SI	NO	NO	RELIGIOSO
157	24-DICIEMBRE	SAN JUAN JALPA CENTRO	SAN JUAN JALPA CENTRO	NACIMIENTO DEL NIÑO JESÚS	NO	SI	NO	NO	RELIGIOSO
158	24-DICIEMBRE	CABECERA CONCEPCIÓN	CABECERA CONCEPCIÓN	NACIMIENTO DEL NIÑO JESÚS	NO	SI	NO	NO	RELIGIOSO
159	24-DICIEMBRE	CALVARIO DEL CARMEN	CALVARIO DEL CARMEN	NACIMIENTO DEL NIÑO JESÚS	NO	SI	NO	NO	RELIGIOSO
160	24-DICIEMBRE	FRESNO NICHÍ	FRESNO NICHÍ	NACIMIENTO DEL NIÑO JESÚS	NO	SI	NO	NO	RELIGIOSO
161	24-DICIEMBRE	ROSA DEL CALVARIO	ROSA DEL CALVARIO	NACIMIENTO DEL NIÑO JESÚS	NO	SI	NO	NO	RELIGIOSO

PRO	FECHA	LOCALIDAD	SUBLOCALIDAD	FESTIVIDAD	JUEGOS MECANICOS	JUEGOS PIROTECNICOS	PALENQUES	PEREGRINACIÓN	EVENTO
162	24-DICIEMBRE	SANTA RITA DE LA CUESTA	SANTA RITA DE LA CUESTA	NACIMIENTO DEL NIÑO JESÚS	NO	SI	NO	NO	RELIGIOSO
163	24-DICIEMBRE	PURÍSIMA CONCEPCIÓN MAYORAZGO	PURÍSIMA CONCEPCIÓN MAYORAZGO	NACIMIENTO DEL NIÑO JESÚS	NO	SI	NO	NO	RELIGIOSO
164	24-DICIEMBRE	ESTUTEMPAN	ESTUTEMPAN	NACIMIENTO DEL NIÑO JESÚS	NO	SI	NO	NO	RELIGIOSO
165	25-DICIEMBRE	SANTA CRUZ MEXTEPEC	SANTA CRUZ MEXTEPEC	NACIMIENTO DEL NIÑO JESÚS	NO	SI	NO	SI	RELIGIOSO
166	25-DICIEMBRE	SAN ANTONIO MEXTEPEC	SAN ANTONIO MEXTEPEC	NACIMIENTO DEL NIÑO JESÚS	NO	SI	NO	SI	RELIGIOSO
167	25-DICIEMBRE	SAN PEDRO EL ALTO	SAN PEDRO EL ALTO	NACIMIENTO DEL NIÑO JESÚS	SI	SI	NO	SI	RELIGIOSO
168	25-DICIEMBRE	SAN MIGUEL LA LABOR	SAN MIGUEL LA LABOR	NACIMIENTO DEL NIÑO JESÚS	SI	SI	NO	SI	RELIGIOSO
169	25-DICIEMBRE	TRES ESTRELLAS	TRES ESTRELLAS	NACIMIENTO DEL NIÑO JESÚS	SI	SI	NO	SI	RELIGIOSO
170	25-DICIEMBRE	SAN NICOLÁS GUADALUPE	SAN NICOLÁS GUADALUPE	NACIMIENTO DEL NIÑO JESÚS	SI	SI	NO	SI	RELIGIOSO
171	25-DICIEMBRE	SANTA ANA NICHÍ	SANTA ANA NICHÍ	NACIMIENTO DEL NIÑO JESÚS	SI	SI	NO	SI	RELIGIOSO
172	25-DICIEMBRE	SAN JUAN COTE	SAN JUAN COTE	NACIMIENTO DEL NIÑO JESÚS	NO	SI	NO	SI	RELIGIOSO
173	25-DICIEMBRE	GUADALUPE COTE	GUADALUPE COTE	NACIMIENTO DEL NIÑO JESÚS	NO	SI	NO	SI	RELIGIOSO
174	25-DICIEMBRE	TLALCHICHILPA	TLALCHICHILPA	NACIMIENTO DEL NIÑO JESÚS	NO	SI	NO	SI	RELIGIOSO
175	25-DICIEMBRE	SANTA RITA DE LA CUESTA	SANTA RITA DE LA CUESTA	NACIMIENTO DEL NIÑO JESÚS	NO	SI	NO	SI	RELIGIOSO
176	25-DICIEMBRE	PURÍSIMA CONCEPCIÓN MAYORAZGO	PURÍSIMA CONCEPCIÓN MAYORAZGO	NACIMIENTO DEL NIÑO JESÚS	NO	SI	NO	SI	RELIGIOSO
177	25-DICIEMBRE	ESTUTEMPAN	ESTUTEMPAN	NACIMIENTO DEL NIÑO JESÚS	SI	SI	NO	SI	RELIGIOSO
178	26-DICIEMBRE	SAN JUAN JALPA CENTRO	SAN JUAN JALPA CENTRO	NACIMIENTO DEL NIÑO JESÚS	SI	SI	NO	SI	RELIGIOSO

FUENTE: PROTECCIÓN CIVIL MUNICIPIO SAN FELIPE DEL PROGRESO,2019



SECCIÓN V ZONAS DE RIESGO



V.-ZONAS DE RIESGO EN EL MUNICIPIO DE SAN FELIPE DEL PROGRESO

FENÓMENOS GEOLÓGICOS GEOMORFOLÓGICOS



El fenómeno geológico es un agente perturbador que tiene como causa directa las acciones y movimientos de la corteza terrestre como los son inestabilidad de laderas, hundimiento, flujos, tsunamis, sismos, erupciones volcánicas por mencionar algunos.

En el municipio de San Felipe del Progreso los principales riesgos que existen son:

Deslizamiento de Tierra, de los cuales se tiene registrados tres a causa de las precipitaciones en tiempos de lluvia, siendo San Nicolás Guadalupe, Dolores Hidalgo y San Pedro el Alto las comunidades más afectadas por este fenómeno.

Hasta la fecha los deslizamientos de tierra no han afectado viviendas, sin embargo, las carreteras se han visto afectadas teniendo que dar mantenimiento constante para no provocar algún accidente.

Minas, en el municipio solo se encuentra dos minas, una en la localidad de La Cabecera Concepción y la otra en Santa Ana Nichi, son minas a cielo abierto donde se extrae tezontle; afortunadamente no existen viviendas cerca de la zona por lo que hay que tener un constante monitoreo para que los asentamientos humanos no lleguen a invadir estos lugares ya que los cortes de talud son de 90° y en cualquier

momento se pueden presentar algunos deslizamientos.



Facturas, estas se encuentran en las localidades de Santa Cruz Mextepec y la Colonia La Constitución, dado las características geológicas la zona es susceptible a que se presenten fracturamientos del terreno, por lo que es conveniente monitorear estos fenómenos ya que en cualquier momento se pueden desplazar a más territorio y ocasionar daños considerables.

En cuanto a los **Asentamientos en Pendientes**, dentro del municipio se encuentran cinco sitios con esta problemática, aunque las pendientes no son tan pronunciadas es importante frenar el desarrollo urbano para no acrecentar estas zonas y evitar la exposición de la población ante una eventualidad.

En estas zonas de pendiente también podemos observar la presencia de escuelas y algunos templos.

ASENTAMIENTO DE POBLACIÓN EN PENDIENTES Y ZONAS ADYACENTES CON PROBLEMAS DE REMOCIÓN			
LOCALIDAD	SUBLOCALIDAD	VIVIENDAS EN RIESGO	POBLACIÓN EN RIESO
EL CARMEN OCOTEPEC	Bo. COPURU	210	857
SAN PEDRO EL ALTO	SAN PEDRO EL ALTO	100	500
SANT ANA NICHÍ	SANTA ANA NICHÍ	85	700
SAN MIGUEL LA LABOR	SAN MIGUEL LA LABOR	300	1500
SAN JUAN EVANGELISTA	SAN JUAN EVANGELISTA	100	500
TOTAL, GENERAL		795	4057

RESUMEN DE LOS FENÓMENOS GEOLÓGICOS- GEOMORFOLÓGICOS


LOCALIDAD	MINAS A CIELO ABIERTO	ASENTAMIENTOS EN PENDIENTES	DESLIZAMIENTOS DE TIERRA	FRACTURA
COLONIA LA CONSTITUCIÓN				1
DOLORES HIDALGO			1	
EL CARMEN OCOTEPEC		1		
LA CABECERA CONCEPCIÓN	1			
SAN JUAN EVANGELISTA		1		
SAN MIGUEL LA LABOR		1		
SAN NICOLAS GUADALUPE			1	
SAN PEDRO EL ALTO		1	1	
SANTA ANA NICHÍ	1	1		
SANTA CRUZ MEXTEPEC				1
TOTAL	2	5	3	2

FENÓMENOS HIDROMETEOROLÓGICOS

El fenómeno hidrometeorológico es un agente perturbador que se genera por la acción de los agentes atmosféricos como lo pueden ser nevadas, tormentas de nieve, tornados, ciclones tropicales, tormenta tropical, sequías, huracanes, ondas calidas y gélidas, inundaciones, lluvias extremas por mencionar algunos.

En lo referente a los fenómenos relacionados con las condiciones atmosféricas, se caracterizan de forma genérica dos aspectos principales. El primero de ellos son las lluvias que se presentan en el municipio. En el territorio municipal en temporada de lluvias solo se registran tres zonas donde se han presentado inundaciones, esto en la localidad de Dolores Hidalgo y otros en la localidad de Emilio Portes Gil.

El otro aspecto atmosférico se encuentra referido a las temperaturas bajas registrándose eventos extraordinarios como heladas y granizadas; éstos debido a la situación geográfica del municipio. La problemática del congelamiento de la superficie del suelo se refleja fundamentalmente en el riesgo que tienen los cultivos a quemarse por el descenso de la temperatura, sin embargo, es importante resaltar que en las zonas altas del municipio se encuentran asentamientos humanos que sufren las inclemencias de las condiciones atmosféricas como bajas temperaturas, lluvia, granizadas y heladas considerables, teniendo que ser monitoreadas y atendidas para minimizar el riesgo.



Los efectos provocados por condiciones de frío y heladas tienen especial influencia en por lo menos 10 localidades del municipio, consideradas como vulnerables, por lo cual la Dirección General de Protección Civil del Estado ha diseñado un programa preventivo que permitirá conocer las medidas que se deberán de implementar en los municipios ante el aviso de bajas temperaturas, así como el saber que hacer durante la presencia de estos fenómenos meteorológicos. A continuación, se enlistan las localidades consideradas vulnerables ante la presencia de fenómenos hidrometeorológicos durante la temporada invernal:

LOCALIDAD	POBLACIÓN TOTAL	HOMBRES	MUJERES
AGUA ZARCA NICHÍ	344	159	185
CALVARIO DEL CARMEN	4101	1980	2121
LA VIRGEN	924	438	486
RANCHO LA VIRGEN	443	207	236
RINCÓN DE LOS PIRULES	1026	470	556
ROSA DEL CALVARIO	429	206	223
SAN ANTONIO DE LAS HUERTAS	3549	1697	1852
SANTA ANA NICHÍ EJIDO II	1213	578	635
LAS PALOMAS	339	160	179
SAN NICOLAS MAVATI	1145	579	566



Un evento extraordinario que se presento fue una inundación registrada el día 09 de octubre del 2014.

Siendo las **18:45 hrs. del día 09 de octubre del 2014** se recibe el reporte de desbordamiento del río Tejocote y del río Purla a consecuencia de una granizada atípica, de inmediato se avanzó a la colonia Morelos, Fernando Orozco Y Berra, Héroes de La Independencia Y Colonia Ejidal, se encontró gran cantidad de agua, lodo, piedras y demás invadían las calles y casas, se coordinó la Unidad de Protección Civil con Cruz Roja, SUEM, Seguridad Pública Municipal y la SSC, así como elementos de la SEDENA y unidades municipales de la protección civil de otros municipios para realizar inmediatamente las labores de auxilio y evacuación.

Acciones inmediatas:

Se realizo recorrido de la zona detectando que algunas escuelas y el Hospital General "San Felipe del Progreso" estaban bajo el agua. De inmediato se evacuo el personal del hospital trasladándolo a otros municipios de la zona, se dreno la zona con equipo VACTOR.



A un costado del hospital se instalo un puesto de mando unificado por parte de Presidencia Municipal donde se llevaron a cabo la reunión de trabajo para coordinar las acciones de emergencia con los diferentes titulares de las dependencias participantes.

Atención:

Se Auxilio a la población en la limpieza de sus domicilios sacando agua, lodo y escombros, actividad que se realizo toda la noche y madrugada. Se hizo entrega de cobijas, colchonetas y alimentos.



Instituciones:

Se conto con el apoyo de aproximadamente, 250 elementos en total por parte de las instituciones que apoyaron en la eventualidad:

- ❖ Seguridad Pública Municipal
- ❖ Secretaría de Seguridad Ciudadana
- ❖ Cruz Roja
- ❖ Protección Civil del Jocotitlan
- ❖ Protección Civil y Bomberos Atlacomulco
- ❖ Protección Civil El Oro
- ❖ Protección Civil Temascalcingo
- ❖ Protección Civil San José del Rincón
- ❖ SEDENA
- ❖ SUEM
- ❖ Voluntarios del municipio.



Resumen General de Daños Materiales Ocasionados por la inundación.

ENTIDAD	DESCRIPCION	CANTIDAD
CALLES	AFECTADAS	12
CASA HABITACIÓN	AFECTADAS10	100
LOCALES COMERCIALES	AFECTADOS	18
ESCUELAS	AFECTADAS	2
ESTANCIA INFANTIL	AFECTADA	1
HOSPITAL	AFECTADO	1
PERSONAS	DAMNIFICADAS	375

Acciones

ACCIÓN	CANTIDAD	RESPONSABLE
Distribucion de despenzas	120 piezas	Presidencia Municipal
Distribución de cobertores	700 piezas	Gobierno del Estado y el Municipio
Distribucion de colchonetas	700 piezas	Gobierno del Estado y el Municipio
Distribución de unidades de cubre bocas, realizo labores de limpieza asi como evacuación de la población en general y del Hospital General a los diferentes centros de salud disponibles.	1000 unidades	Protección Civil Municipal
Distribución de agua purificada	120 piezas de 19 litros	Municipios
Aplicaron vacunas	300 dosis	Sector Salud (ISEM)
Apoyo en tareas de limpiezas	250 elementos	Diferentes Instancias

En resumen se registro Granizada tipo tromba con presencia de lluvia atípica dando consecuencia a desbordamiento del rio Purla y Tejocote afectando a las colonias de Morelos, Fernando Orozco Y Berra, Héroes de La Independencia Y Colonia Ejidal lo que ocasionó acarreo de lodo y escombros hacia la zona habitacional, escuelas, negocios y al hospital, éstos se depositaron en calles y viviendas, el agua alcanzo una altura aproximada de 50 centímetros, con ayuda de camiones VACTOR se hizo el desalojo de la aguas.

Con el apoyo, participación y coordinación de instituciones de los tres órdenes de gobierno se dio atención inmediata a la población, no reportándose ninguna pérdida humana.

Las tareas de reconstrucción se realizaron con apoyo de la población.

Esta contingencia concluyó el día 17 de octubre del 2014.

FACTORES QUÍMICOS

En cuanto riesgo químico, el municipio no cuenta con industrias de alto riesgo sin embargo tiene la presencia de establecimientos que manejan algún combustible o explosivo, a continuación, se enlistan las localidades y el tipo de establecimiento con algún factor químico:



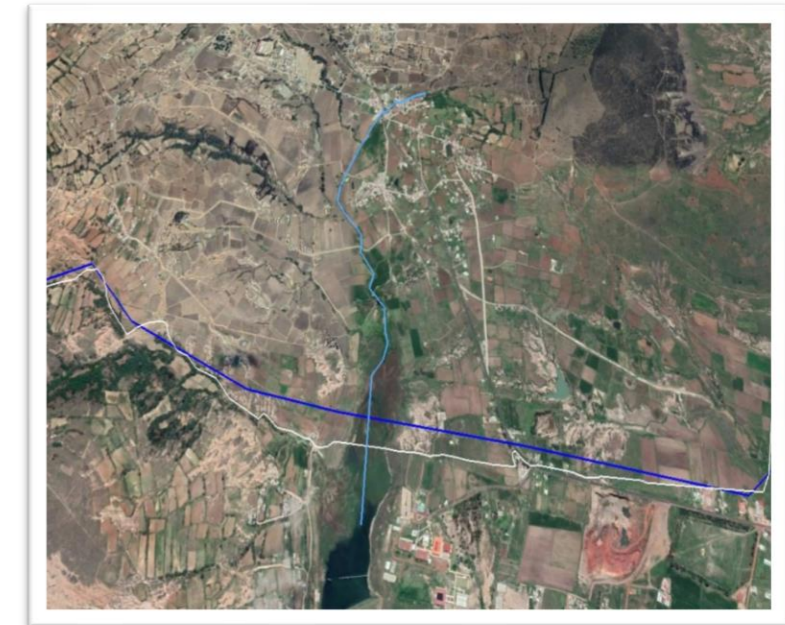
ESTABLECIMIENTOS QUE MANEJAN COMBUSTIBLE O EXPLOSIVO POR LOCALIDAD					
LOCALIDAD	ACTIVIDAD COMERCIAL	ESTACIONES DE SERVICIO	GASERAS	INDUSTRIAS	POLVORINES
CHICHILPA EJIDO	0	0	0	0	3
DOTEGIARE	0	0	0	0	1
EL TUNAL	0	1	0	0	0
FRESNO NICHÍ	1	0	0	0	0
LA CONCEPCIÓN CABECERA	0	2	0	0	0
SAN ANTONIO DE LAS HUERTAS	0	0	0	0	1
SAN FELIPE DEL PROGRESO	7	1	1	1	0
SAN LUCAS OCOTEPEC	0	0	0	0	1
SAN MIGUEL LA LABOR	0	0	0	0	2
SAN PEDRO EL ALTO	0	0	0	0	0
SANTA ANA NICHÍ CENTRO	4	0	0	0	0
TOTAL	12	4	1	1	8



FACTORES SANITARIO

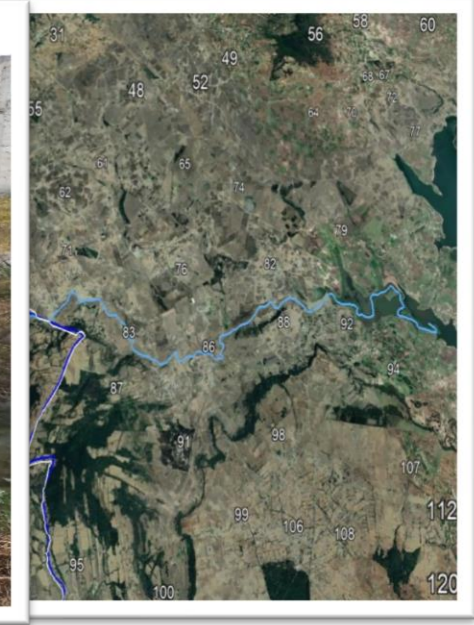
Es el agente perturbador que se genera por la acción patógena de agentes biológicos que afectan a la población, a los animales y a las cosechas, causando su muerte o la alteración de su salud. Las epidemias o plagas constituyen un desastre sanitario en el sentido estricto del término. En esta clasificación también se ubica la contaminación del aire, agua, suelo y alimentos.

Dentro del Municipio se cuenta con la presencia del tiradero de basura localizado al norte del municipio muestra un riesgo latente para la población ya que no cuenta con un manejo adecuado de los residuos sólidos depositados en ese lugar, no tiene protección para los lixiviados ni para el manejo de plagas; por lo tanto, es importante llevar a cabo reuniones con dependencias estatales como la secretaria del Medio Ambiente para la asesoría y control de este lugar



Cabe mencionar que dentro del municipio existen dos ríos:

- A) El Rio Purla que actualmente se encuentra contaminado ya que este atraviesa la comunidad de San Juan Coajomulco perteneciente al Municipio de Jocotitlan en donde las casas hacen la descarga de drenaje directamente a este rio, el cual posteriormente llega a la presa Benito Juarez la cual se encuentra a un costado del Tecnológico de Estudios Superiores de San Felipe del Progreso siendo este un gran factor de contaminación e infección.



B) El Rio Piedras Negras actualmente se encuentra contaminado, es de suma importancia mencionar que este rio pasa por los Hospitales: IMMS Prospera y Hospital General de ISEM pertenecientes al Municipio de San Jose del Rincon donde se realizan descargas de desechos o residuos químicos al rio, terminado su desenboque en la presa de Tepetitlan generando un gran factor de riesgo para la sociedad que habita alrededor de esta presa.



FACTORES SOCIO-ORGANIZATIVOS



Es el agente perturbador que se genera con motivo de errores humanos o por acciones premeditadas, que se dan en el marco de grandes concentraciones o movimientos masivos de población.

En el municipio se tiene la tradición de quemar cohetes y explosivos durante algunas festividades principalmente de carácter religiosas. Al respecto la Coordinación de Protección Civil aplica las medidas preventivas de seguridad, y supervisa las festividades en donde se efectúa esta práctica.

FACTORES SOCIO-ORGANIZATIVOS INVASIÓN DE DERECHOS DE VÍA PÚBLICA

En la cabecera municipal existen algunos arroyos y canales de aguas negras los cuales han sido invadidos por construcciones ocasionando la obstrucción del paso de las aguas y esto ha propiciado inundaciones en la zona; claro ejemplo fue el problema que se suscito el día 9 de octubre del 2014 donde se

registro una fuerte granizada acompañada de lluvia, la construcción de bardas sobre los causes y el taponeo de los canales provoco que las agua de los arroyos salieran de su curso normal ocasionando severas inundaciones en la zona, afectando casas, negocios, escuelas y hasta el hospital general.

Otro problema importante es la invasión de los derechos de vía de las torres de alta tensión propiedad de la CFE, este problema se da principalmente en las comunidades de Dolores Hidalgo y La purísima Concepción.

La población tiene conocimiento de esta situación sin embargo hacen caso omiso a las recomendaciones que emite protección civil, por lo tanto, se convierte en un riesgo socialmente aceptado por la población, quedando a su consideración.



REPORTES DE SERVICIOS ATENDIDOS DE ENERO 2019 A DICIEMBRE 2019

SERVICIOS ATENDIDOS	ACCIONES
De salud	Se atendieron a 177 personas para el servicio de traslado de hospital a hospital, de hospital a domicilio, de domicilio a hospital y del lugar del percance a hospital
	Se atendieron a 385 personas en el lugar del accidente, brindando curaciones, primeros auxilios y urgencias pre hospitalarias
Vialidad	Se realizaron 944 apoyos de abanderamientos a peregrinaciones, procesiones, vialidad escolar, los cuales beneficiaron a 138915 personas
Actos cívicos	Se realizaron 271 servicios de prevención y salvaguarda de autoridades municipales, alumnos, y ciudadanía en eventos masivos
verificaciones	Se realizaron 381 verificaciones , a negocios fijos y semifijos que utilizan gas LP
Protección al medio ambiente	Se realizaron 88 servicios de atención de control y sofocación de incendios en pastizales, casas-habitación y escuelas.
	Se realizaron 47 retiros de abejas y avispa en diferentes panteones, casa-habitación y escuelas
	Se realizaron 14 reforestaciones en diferentes comunidades
Emergencia por fenómenos naturales	Se atendió 1 servicio atípico por fenómenos naturales de granizada en zona centro del municipio
Búsqueda y rescate	Se atendieron servicios de localización de personas
Apoyo a otras áreas	Se realizaron 70 apoyos a distintas áreas como el área de ecología en el derribo de árboles, reforestación y limpieza de ríos, en el área de educación cubriendo eventos socio organizativo para evitar algún incidente, al área de desarrollo social estando pendiente de que no ocurriera algún incidente eventos donde se repartían apoyos.
Capacitación	Se otorgaron 93 cursos de capacitación en materia de protección civil, plan familiar, primeros auxilios, evacuación búsqueda y rescate, combate de incendios en diferentes escuelas y comunidades
	El personal de protección civil recibió 15 cursos sobre primeros auxilios I, primeros auxilios II, evacuación búsqueda y rescate, RCP para profesionales de la salud, Educación para la prevención en centros escolares, bomberos, inestabilidad de laderas, conato de incendios, comando de incidentes, primer respondiente entre otros

RESUMEN DEL CENSO POR LOCALIDAD DE REGISTROS DEL SUBSISTEMA PERTURBADORES DEL AFECTABLE Y DEL REGULADOR

LOCALIDAD	PERTURBADOR													AFECTABLE						REGULADOR				TOTAL		
	Asentamientos en Cavidades en el Subsuelo y en Minas a Cielo Abierto	Asentamientos en Pendientes y en Zonas Adyacentes con Problemas de Remoción o Deslizamientos de Tierra	Fallas, Fracturas, Agrietamientos y Hundimientos	Reporte de Eventos Hidrometeorológicos	Actividad Comercial	Estaciones de Servicio Expendios Clandestinos	Gaseras y Expendios Clandestinos	Industrias	Reporte de Eventos Químicos	Reporte de Incendios Forestales	Tiraderos de Basura y Rellenos Sanitarios	Asentamientos sobre Derechos de Vía	Reporte de Festividades	Reporte de Delitos	Centros Culturales	Centros Recreativos	Hospedaje	Instituciones Educativas y de Rehabilitación	Mercados Tianguis y Centrales de Abasto	Restaurantes	Templos	Centros de Respuesta Inmediata y Auxilio	Infraestructura Básica y Servicios Vitales		Instituciones de Salud y Laboratorios	Refugios temporales
1. LA CABECERA CONCEPCIÓN	1					3	1			9	1		1	3				3			2		2			26
2. SANTA ANA NICHÍ	1	1			4		1			3			4	8				15			2		1	2	1	43
3. CALVARIO BUENA VISTA	1								9				2	5				2			2		1	1		23
4. SAN PABLO TLACHICHILPA	3		1						2				17	5				16			10		1	2		57
5. SAN JUAN EVANGELISTA	1	1											2					2			1					7
6. RANCHERIA LA SOLEDAD	1																	4			1			2		8
7. CALVARIO DEL CARMEN	1								2				3	3				11			4			1		25
8. TRES ESTRELLAS	1												3					4			3					11
9. FRESNO NICHÍ	1				1								8	2	1	1		11			3			3		31
10. SAN PEDRO EL ALTO	1	1	1			1							8	10				13			6		2	2	1	46
11. PALMILLAS	1								9				4	5				7			3		1	1		31
12.-SAN AGUSTIN MEXTEPEC													7	4				10			4		2	1	1	29
13.-CHOTEJE	1								1				7	1				5			1			1	1	18
14.-EJIDO DE TLACHICHILPÁ	1																									1

15.- EL CARMEN OCOTEPEC	1															4			2			1		8	
16.- SAN MIGUEL LA LABOR	1			1								3	1			11			1			2	1	21	
18.- SAN NICOLAS GUADALUPE		1										14	8			11			2			1	1	48	
19.-DOLORES HIDALGO		1					1		2		1	4	2			5			3			1	1	21	
20.- SAN JUAN COTE CENTRO		1										4	4			7			2			2		20	
21.- SAN ANTONIO MEXTEPEC	2		1						1			4				7			4			1		20	
21.-SANTA CRUZ MEXTEPEC			1						1			4				3			2			1		12	
22.- CABECERA MUNICIPAL					10	1		1	33		4	9	70	1	1	11	23	2	4	3	3	26	11	3	216
23.- EL TUNAL						1			4			2	4			4			1			1	2	19	
24.- RANCHERIA LA CARRERA						1						2							1			1		5	
25.- SAN ANTONIO DE LA HUERTAS												3	1			5			1			1		12	
26.- SAN ANTONIO LA CIENEGA									7			5	6			8			7			2	2	37	
27.- AGOSTADERO									1				2											3	
28.- CONCEPCION CHICO									2			2	1			7			4			1		17	
29.- DIOS PADRE									3			2	1			4			2			1		13	
30.- EL OBRAJE									2			1	1			2			1			1		8	
31.- EL TUNAL NENAXI									2			2	4			1	6		3			1		19	
32.- EMILIO PORTES GIL									1	2	3	5				11			11			2	2	1	38
33.- LA PURISIMA CONCEPCIÓN MAYORAZGO									2	1	5	10		1		11			3			1		34	
34.- SAN JUAN JALPA									1		6	5				9			5			2	2	30	
35.- SAN LUCAS OCOTEPEC									2		1	3				11			4			1		22	
36.- SAN MIGUEL LA LABOR									1		2	3										1		7	
37.- SAN MIGUEL TENOCHTITLAN									1															1	
38.-SANTA RITA DE LA CUESTA									2		3	1				3			1			1		11	

39.- RIOYOS BUENAVISTA													4	4				8			2			1	1		20
40.- DOTEGIARE													3				1	5			2				1		12
41.- EJIDO DE LA VIRGEN													3					3			1						7
42.- SAN JERONIMO MAVATI													4	1				7			1				3		16
43.- ROSA DEL CALVARIO													2	1				4			2				1		10
44.- SAN JERONIMO BONCHETE													2					5			1				1		9
45.- EL ROSARIO													2														2
46.- SAN PEDRO CHICO													2					2			1			1			6
47.- GUADALUPE COTE													3					3			1				1		8
48.- RANCHERIA LA CIENEGA													1	1				2			4						8
49.- RINCON DE LOS PIRULES													1					5			1				1	1	9
50.- ESTUTEMPAN													3	1				2			2						8
51.- BOREJE														1													1
52.- MESA DE LA AGUITA														1				4			2						7
53.- SAN NICOLAS MAVATI														1				3									4
54.- AGUA ZARCA NICHÍ																		2			1				1		4
55.- RANCHERIA LA VIRGEN																		3							3		6
56.-RANCHERIA LA MANZANA																		2									2
57.- ENCINILLAS																		3									3
58.- EJIDO DE CHICHILPA																		6			2				1	1	10
59.- LA CARRERA																		2									2
60.- SAN JUAN RIOYOS																		2			1						3
61.- EL CONSUELO																		2			1						3
62.- SAN FRANCISCO TLACHICHILPA																									1		1

REPORTE DE ACTUALIZACIÓN

SUBSISTEMA	NO.	CEDULAS Y REPORTES	REGISTRO ATLAS 2014	REGISTRO ATLAS 2019-2021
PERTURBADOR	1	Asentamientos en Cavidades en el Subsuelo y en Minas a Cielo Abierto	2	17
	2	Asentamiento en Pendientes y en zonas Adyacentes con Problemas de Remoción o Erosión	5	5
	3	Deslizamientos de Tierra	3	5
	4	Fallas, Fracturas, Agrietamientos y Hundimientos	2	2
	5	Zonas Susceptibles de Inundación	5	5
	6	Actividad comercial	12	15
	7	Estaciones de Servicio	5	7
	8	Gaceras y Estaciones de Carburación	1	4
	9	Industrias	1	1
	10	Polvorines	8	9
	11	Tiraderos de Basura y Rellenos Sanitarios	1	1
	12	Asentamientos Sobre Derechos de Via	8	8
AFFECTABLE	13	Centros Culturales	3	3
	14	Centros Recreativos	2	2
	15	Hospedaje	8	14
	16	Instituciones Educativas y de Rehabilitación	300	326
	17	Mercados de tianguis y Centros de Abasto	2	2
	18	Restaurantes; Bares y Centros Nocturnos	2	4
	19	Templos	128	128
	20	Tiendas de Autoservicio y Departamentales	3	3
REGULADOR	21	Centros de Respuesta Inmediata y Auxilio	3	3
	22	Infraestructura Básica y de Servicios Vitales	50	50
	23	Instituciones de Salud y Laboratorios Clínicos	66	66
	24	Medios de Comunicación	S/P	S/P
	25	Refugios Temporales	12	12
	26	Reporte de Sismo	S/P	S/P
	27	Reporte de evento Hidrometeorológico	2	1

REPORTES	28	Reporte de Eventos Quimicos	S/P	S/P
REPORTES	29	Reporte de Incendios Forestales	15	88
	30	Reporte de Festividades	178	178
	31	Reporte de Accidentes Carreteros con Daños y Perdidas	9	91
	32	Reporte de Accidentes Ferroviarios con Daños y Perdidas	S/P	S/P
	33	Reporte de Delitos	96	196
TEORIA	34	Marco Teorico	16	16
	35	Mapas Generales	12	11
	36	Planos de Referencia	69	139



SECCIÓN VI SUBSISTEMA AFECTABLE



VI.- SUBSISTEMA AFECTABLE

Se trata de un sistema compuesto por el hombre y su entorno físico, incluye a la población, los elementos básicos de subsistencia; los bienes materiales y la naturaleza, donde pueden materializarse los desastres al presentarse un agente perturbador. Es decir, un sistema afectable puede ser cualquier comunidad o asentamiento, área productiva o ambiente humano; el impacto es cualquier incidencia de un agente o suceso perturbador sobre el sistema afectable, produciendo efectos indeseables o daños de diversos tipos: Humanos, materiales, productivos, ecológicos y sociales.

Para identificar los sistemas de subsistencia deben considerarse las necesidades y los satisfactores básicos de los individuos, de los grupos y de la comunidad, tales como alimentación, abrigo, seguridad etc.

Se distinguen tres tipos de interrelación que permiten comprender el funcionamiento y desarrollo del asentamiento humano en condiciones normales ante las calamidades.

A).- Por dependencia: surge cuando un sistema de subsistencia es capaz de dislocar el funcionamiento normal de otro, lo que ocasiona una calamidad.

En el caso de la dependencia de la industria respecto del suministro de energía eléctrica, cuando ésta falla el sistema productivo se paraliza.

B)- Por efectos negativos: En este es necesario determinar y localizar los efectos negativos de los sistemas de subsistencia, es vital para impedir que se conviertan en desastre y para disminuir su capacidad de aumentar los efectos de otros desastres. Ejemplo de esto es el hundimiento del Centro histórico de la Ciudad de México por la sobre explotación de los mantos acuíferos.

C)- Por peligrosidad: Se presenta cuando algunos de los sistemas de subsistencia incluyen materiales o equipo que puedan provocar un desastre en caso de accidente.

Es necesario mencionar en este apartado la importancia del término VULNERABILIDAD que es la susceptibilidad de un agente afectable a ser alterado o de cambiar su estado normal ante el impacto de un agente perturbador.

REGISTROS ADMINISTRATIVOS DEL SUBSISTEMA AFECTABLE



CENTROS CULTURALES (3 Registros)

Municipio: <u>SAN FELIPE DEL PROGRESO</u>	030 Clave Municipio	Número consecutivo (identificador en el mapa) 1	MAPA 34 Número de Mapa
1.- DATOS GENERALES		2.- DATOS ESPECÍFICOS	
Fecha de la información: 23-JUL-2013		Centro: CASA DE CULTURA Y BIBLIOTECA	
Localidad: SAN FELIPE DEL PROGRESO		Nombre: PROF. JESÚS GÓMEZ NAVA	
Sublocalidad: CABECERA MUNICIPAL		Capacidad: 300 PERSONAS	
Categoría Administrativa: COLONIA		Horario: 09:00 A 20:00 HRS.	
Dirección: 5 DE MAYO #13 COL. CENTRO		CP:50640	



Municipio: <u>SAN FELIPE DEL PROGRESO</u>	030 Clave Municipio	Número consecutivo (identificador en el mapa) 2	MAPA 130 Número de Mapa
1.- DATOS GENERALES		2.- DATOS ESPECÍFICOS	
Fecha de la información: 30-JUL-2013		Centro: BIBLIOTECA PUBLICA MUNICIPAL	
Localidad: FRESNO NICHÍ		Nombre: BIBLIOTECA MUNICIPAL	
Sublocalidad: FRESNO NICHÍ		Capacidad: 30 PERSONAS	
Categoría Administrativa: DELEGACIÓN		Horario: 09:00 A 16:00 HRS.	
Dirección: CONOCIDO SIN NOMBRE		CP:50640	



Municipio: <u>SAN FELIPE DEL PROGRESO</u>	030 Clave Municipio	Número consecutivo (identificador en el mapa) 3	MAPA 49 Número de Mapa
1.- DATOS GENERALES		2.- DATOS ESPECÍFICOS	
Fecha de la información: 30-JUL-2013		Centro: BIBLIOTECA PUBLICA MUNICIPAL	
Localidad: PURÍSIMA CONCEPCIÓN MAYORAZGO		Nombre: BIBLIOTECA PUBLICA	
Sublocalidad: PURÍSIMA CONCEPCIÓN MAYORAZGO		Capacidad: 60 PERSONAS	
Categoría Administrativa: DELEGACIÓN		Horario: DISCONTINUO HRS.	
Dirección: CALLE PRINCIPAL			
CP:50640			






CENTROS RECREATIVOS (2 Registros)

Municipio: SAN FELIPE DEL PROGRESO	030 Clave Municipio	Número consecutivo (identificador en el mapa) 1	MAPA 130 Número de Mapa
1.- DATOS GENERALES		2.- DATOS ESPECÍFICOS	
Fecha de la información: 26-FEB-2019	Localidad: FRESNO NICHÍ	Nombre: CENTRO CEREMONIAL "CENTRO CEREMONIAL MAZAHUA"	
Sublocalidad: FRESNO NICHÍ		Capacidad: 10,000 PERSONAS	
Categoría Administrativa: DELEGACION		Días laborables: LUNES A DOMINGO	
		Horario: 09:00 A 18:00 HRS. HRS.	
Dirección: CONOCIDO SIN NOMBRE		Instalaciones con las que cuenta: SALA DE CONSEJO, MUSEO Y TIENDA DE ARTESANÍAS	
	CP: 50640	Temporada: TODO EL AÑO	
		Combustibles	
		Nombre: 0	0
		Tanques: 0	0
		Capacidad: 0	0
		Total (Lts): 0	0



Municipio: SAN FELIPE DEL PROGRESO	030 Clave Municipio	Número consecutivo (identificador en el mapa) 2	MAPA 16 Número de Mapa
1.- DATOS GENERALES		2.- DATOS ESPECÍFICOS	
Fecha de la información: 26-FEB-2019	Localidad: SAN FELIPE DEL PROGRESO	Nombre: PARQUE "PLAZA ESTADO DE MÉXICO"	
Sublocalidad: SAN FELIPE DEL PROGRESO		Capacidad: SIN DATO PERSONAS	
Categoría Administrativa: CABECERA MUNICIPAL		Días laborables: LUNES A DOMINGO	
		Horario: 08:00 A 20:00 HRS. HRS.	
Dirección: BOULEVARD MORELOS		Instalaciones con las que cuenta: SIN DATO	
	CP: 50640	Temporada: TODO EL AÑO	
		Combustibles	
		Nombre: 0	0
		Tanques: 0	0
		Capacidad: 0	0
		Total (Lts): 0	0






HOSPEDAJE (14 Registro)

Municipio: SAN FELIPE DEL PROGRESO	030 Clave Municipio	Número consecutivo (identificador en el mapa) 1	MAPA 37 Número de Mapa
1.- DATOS GENERALES		2.- DATOS ESPECÍFICOS	
Fecha de la información: 02-ABR-2019 Localidad: SAN FELIPE DEL PROGRESO Sublocalidad: CABECERA MUNICIPAL Categoría Administrativa: COLONIA Dirección: ALBERTO GARDUÑO CP: 50640		Nombre: BUGANBILIAS Categoría: TRES ESTRELLAS No. de habitaciones: 26 Instalaciones con las que cuenta: NO TIENE Temporada de mayor afluencia: ENERO ABRIL <u>Combustibles</u> Nombre:: GAS L.P. Tanques: 2 Capacidad: 300 Total (Lts): 300	



Municipio: SAN FELIPE DEL PROGRESO	030 Clave Municipio	Número consecutivo (identificador en el mapa) 2	MAPA 34 Número de Mapa
1.- DATOS GENERALES		2.- DATOS ESPECÍFICOS	
Fecha de la información: 02-ABR-2019 Localidad: SAN FELIPE DEL PROGRESO Sublocalidad: CABECERA MUNICIPAL Categoría Administrativa: COLONIA Dirección: ALDAMA COL. CENTRO Y MARGARITO ESQUIVEL CP: 50640		Nombre: LA PERLA Categoría: POSADA FAMILIAR No. de habitaciones: 14 Instalaciones con las que cuenta: NO TIENE Temporada de mayor afluencia: ENERO DICIEMBRE <u>Combustibles</u> Nombre:: GAS L.P. GAS L.P. Tanques: 1 1 Capacidad: 1000 100 Total (Lts): 1000 100	



Municipio: SAN FELIPE DEL PROGRESO	030 Clave Municipio	Número consecutivo (identificador en el mapa) 3	MAPA 34 Número de Mapa
1.- DATOS GENERALES		2.- DATOS ESPECÍFICOS	
Fecha de la información: 02-ABR-2019 Localidad: SAN FELIPE DEL PROGRESO Sublocalidad: CABECERA MUNICIPAL Categoría Administrativa: COLONIA Dirección: HIDALGO No. 113 COL. CENTRO CP: 50640		Nombre: SAN FELIPE Categoría: UNA ESTRELLA No. de habitaciones: 18 Instalaciones con las que cuenta: NO TIENE Temporada de mayor afluencia: ENERO, ABRIL, JULIO, DICIEMBRE <u>Combustibles</u> Nombre:: GAS L.P. Tanques: 1 Capacidad: 500 Total (Lts): 500	



Municipio: SAN FELIPE DEL PROGRESO	030 Clave Municipio	Número consecutivo (identificador en el mapa) 4	MAPA 31 Número de Mapa
1.- DATOS GENERALES		2.- DATOS ESPECÍFICOS	
Fecha de la información: 02-ABR-2019 Localidad: SAN FELIPE DEL PROGRESO Sublocalidad: DOTEGIARE Categoría Administrativa: COLONIA Dirección: DOM. CONOCIDO CP: 50640		Nombre: GRAN VALLE DORADO Categoría: UNA ESTRELLA No. de habitaciones: 12 Instalaciones con las que cuenta: NO TIENE Temporada de mayor afluencia: DICIEMBRE <u>Combustibles</u> Nombre:: GAS L.P. Tanques: 1 Capacidad: 1000 Total (Lts): 1000	



Municipio: SAN FELIPE DEL PROGRESO	030 Clave Municipio	Número consecutivo (identificador en el mapa) 5	MAPA 29 Número de Mapa												
1.- DATOS GENERALES		2.- DATOS ESPECÍFICOS													
Fecha de la información: 02-ABR-2019 Localidad: COLONIA GUADALUPE Sublocalidad: COLONIA GUADALUPE Categoría Administrativa: COLONIA Dirección: DOM. CONOCIDO CP: 50640		Nombre: LAS CABAÑAS Categoría: POSADA FAMILIAR No. de habitaciones: 33 Instalaciones con las que cuenta: NO TIENE Temporada de mayor afluencia: TODO EL AÑO <u>Combustibles</u> <table border="1"> <tr> <td>Nombre::</td> <td>GAS L.P.</td> <td>GAS L.P.</td> </tr> <tr> <td>Tanques:</td> <td>1</td> <td>1</td> </tr> <tr> <td>Capacidad:</td> <td>1000</td> <td>1000</td> </tr> <tr> <td>Total (Lts):</td> <td>1000</td> <td>1000</td> </tr> </table>		Nombre::	GAS L.P.	GAS L.P.	Tanques:	1	1	Capacidad:	1000	1000	Total (Lts):	1000	1000
Nombre::	GAS L.P.	GAS L.P.													
Tanques:	1	1													
Capacidad:	1000	1000													
Total (Lts):	1000	1000													



Municipio: SAN FELIPE DEL PROGRESO	030 Clave Municipio	Número consecutivo (identificador en el mapa) 6	MAPA 4 Número de Mapa												
1.- DATOS GENERALES		2.- DATOS ESPECÍFICOS													
Fecha de la información: 02-ABR-2019 Localidad: EJIDO EL TUNAL NENAXI Sublocalidad: CENTRO NENAXI Categoría Administrativa: COLONIA Dirección: DOM. CONOCIDO CP: 50640		Nombre: PARAISO Categoría: UNA ESTRELLA No. de habitaciones: 8 Instalaciones con las que cuenta: NO TIENE Temporada de mayor afluencia: TODO EL AÑO <u>Combustibles</u> <table border="1"> <tr> <td>Nombre::</td> <td>GAS L.P.</td> <td></td> </tr> <tr> <td>Tanques:</td> <td>1</td> <td></td> </tr> <tr> <td>Capacidad:</td> <td>1000</td> <td></td> </tr> <tr> <td>Total (Lts):</td> <td>1000</td> <td></td> </tr> </table>		Nombre::	GAS L.P.		Tanques:	1		Capacidad:	1000		Total (Lts):	1000	
Nombre::	GAS L.P.														
Tanques:	1														
Capacidad:	1000														
Total (Lts):	1000														



Municipio: SAN FELIPE DEL PROGRESO Clave Municipio: 030	Número consecutivo (identificador en el mapa): 7	MAPA 16 Número de Mapa
1.- DATOS GENERALES		2.- DATOS ESPECÍFICOS
Fecha de la información: 02-ABR-2019 Localidad: EJIDO DE SAN FELIPE DEL PROGRESO Sublocalidad: EJIDO DESAN FELIPE DEL PROGRESO Categoría Administrativa: EJIDO Dirección: CARRETERA SAN FELIPE SAN JUAN COAJOMULCO CP: 50640	Nombre: CALIFORNIA Categoría: CLASE ECONÓMICA No. de habitaciones: 14 Instalaciones con las que cuenta: NO TIENE Temporada de mayor afluencia: TODO EL AÑO <u>Combustibles</u>	
	Nombre:: GAS L.P. Tanques: 1 Capacidad: 300 Total (Lts): 100	GAS L.P. 1 200 200




Municipio: SAN FELIPE DEL PROGRESO Clave Municipio: 030	Número consecutivo (identificador en el mapa): 8	MAPA 34 Número de Mapa
1.- DATOS GENERALES		2.- DATOS ESPECÍFICOS
Fecha de la información: 02-ABR-2019 Localidad: SAN FELIPE DEL PROGRESO Sublocalidad: CABECERA MUNICIPAL Categoría Administrativa: CABECERA MUNICIPAL Dirección: PLAZA POSADAS Y GARDUÑO CP: 50640	Nombre: GRAN HOTEL SAN FELIPE Categoría: UNA ESTRELLA No. de habitaciones: 7 Instalaciones con las que cuenta: NO TIENE Temporada de mayor afluencia: TODO EL AÑO <u>Combustibles</u>	
	Nombre:: GAS L.P. Tanques: 1 Capacidad: 1000 Total (Lts): 1000	



Municipio: SAN FELIPE DEL PROGRESO	030 Clave Municipio	Número consecutivo (identificador en el mapa) 9	MAPA 16 Número de Mapa
1.- DATOS GENERALES		2.- DATOS ESPECÍFICOS	
Fecha de la información: 02-ABR-2019 Localidad: SAN FELIPE DEL PROGRESO Sublocalidad: CABECERA MUNICIPAL Categoría Administrativa: CABECERA MUNICIPAL Dirección: LIBRAMIENTO FRANCISCO VILLASIN N°. CP: 50640		Nombre: REAL MAZAHUA Categoría: CLASE ECONOMICA No. de habitaciones: 17 Instalaciones con las que cuenta: NO TIENE Temporada de mayor afluencia: TODO EL AÑO <u>Combustibles</u> Nombre:: N/A Tanques: 0 Capacidad: 0 Total (Lts):	




Municipio: SAN FELIPE DEL PROGRESO	030 Clave Municipio	Número consecutivo (identificador en el mapa) 10	MAPA 34 Número de Mapa
1.- DATOS GENERALES		2.- DATOS ESPECÍFICOS	
Fecha de la información: 02-ABR-2019 Localidad: SAN FELIPE DEL PROGRESO Sublocalidad: CABECERA MUNICIPAL Categoría Administrativa: CENTRO Dirección: CALLEJON MORELOS CP: 50640		Nombre: PLAZA Categoría: DOS ESTRELLAS No. de habitaciones: 7 Instalaciones con las que cuenta: NO TIENE Temporada de mayor afluencia: TODO EL AÑO <u>Combustibles</u> Nombre:: GAS L.P. Tanques: 1 Capacidad: 1000 Total (Lts): 1000	




Municipio: SAN FELIPE DEL PROGRESO	030 Clave Municipio	Número consecutivo (identificador en el mapa) 11	MAPA 30 Número de Mapa
1.- DATOS GENERALES		2.- DATOS ESPECÍFICOS	
Fecha de la información: 02-ABR-2019 Localidad: SAN FELIPE DEL PROGRESO Sublocalidad: CABECERA MUNICIPAL Categoría Administrativa: COLONIA Dirección: LIBRAMIENTO FRANCISCO VILLASIN N°.		Nombre: KRYSTAL Categoría: CLASE ECONOMICA No. de habitaciones: 12 Instalaciones con las que cuenta: NO TIENE Temporada de mayor afluencia: ENERO, ABRIL, DICIEMBRE	
CP: 50640		<u>Combustibles</u> Nombre:: GAS L.P. Tanques: 1 Capacidad: 300 Total (Lts): 300	




Municipio: SAN FELIPE DEL PROGRESO	030 Clave Municipio	Número consecutivo (identificador en el mapa) 12	MAPA 4 Número de Mapa
1.- DATOS GENERALES		2.- DATOS ESPECÍFICOS	
Fecha de la información: 02-ABR-2019 Localidad: SAN FELIPE DEL PROGRESO Sublocalidad: NENAXI Categoría Administrativa: COLONIA Dirección: CARR.ATLACOMULCO-SAN FELIPE SIN N°.		Nombre: PARAISO DIAMANTE Categoría: CLASE ECONOMICA No. de habitaciones: 8 Instalaciones con las que cuenta: NO TIENE Temporada de mayor afluencia: DICIEMBRE	
CP: 50640		<u>Combustibles</u> Nombre:: GAS L.P. Tanques: 1 Capacidad: 100 Total (Lts): 100	



Municipio: SAN FELIPE DEL PROGRESO	030 Clave Municipio	Número consecutivo (identificador en el mapa) 13	MAPA 12 Número de Mapa
1.- DATOS GENERALES		2.- DATOS ESPECÍFICOS	
Fecha de la información: 02-ABR-2019 Localidad: COLONIA ESPERANZA Sublocalidad: CABECERA MUNICIPAL Categoría Administrativa: COLONIA Dirección: CARR. SAN FELIPE ATLACOMULCO KM 4 CP: 50640		Nombre: LOS PILARES Categoría: UNA ESTRELLA No. de habitaciones: 7 Instalaciones con las que cuenta: NO TIENE Temporada de mayor afluencia: ABRIL DICIEMBRE <u>Combustibles</u> Nombre:: GAS L.P. Tanques: 1 Capacidad: 500 Total (Lts): 500	



Municipio: SAN FELIPE DEL PROGRESO	030 Clave Municipio	Número consecutivo (identificador en el mapa) 14	MAPA 12 Número de Mapa
1.- DATOS GENERALES		2.- DATOS ESPECÍFICOS	
Fecha de la información: 02-ABR-2019 Localidad: EJIDO CABECERA Sublocalidad: CABECERA MUNICIPAL Categoría Administrativa: COLONIA Dirección: CARR. SAN FELIPE ATLACOMULCO KM 4 CP: 50640		Nombre: EL PARAISO DEL ABUELO Categoría: CLASE ECONOMICA No. de habitaciones: 18 Instalaciones con las que cuenta: NO TIENE Temporada de mayor afluencia: ENERO, ABRIL, DICIEMBRE <u>Combustibles</u> Nombre:: NO APLICA Tanques: 0 Capacidad: 0 Total (Lts): NO APLICA	





Instituciones Educativas y de Rehabilitación

**FACTORES
SOCIO-ORGANIZATIVOS**

INSTITUCIONES EDUCATIVAS Y DE REHABILITACIÓN (326 Registros)

Municipio: SAN FELIPE DEL PROGRESO	030 Clave Municipio	Número consecutivo (identificador en el mapa) 1	MAPA 16 Número de Mapa
1.- DATOS GENERALES		2.- DATOS ESPECÍFICOS	
Fecha de la información: 20-JUN-2019	Localidad: SAN FELIPE DEL PROGRESO	Escolaridad: UNIVERSIDAD Nombre: TECNOLÓGICO DE ESTUDIOS SUPERIORES DE SAN FELIPE DEL PROGRESO	Tipo: PÚBLICA Nivel: SUPERIOR Clave del centro de trabajo (CCT): 15EIT0016D Categoría: ESCUELA
Sublocalidad: SAN FELIPE DEL PROGRESO	Categoría Administrativa: CABECERA MUNICIPAL	Turno: MATUTINO	Horario: 8:00 A 18:00
Dirección: AVENIDA INSTITUTO TECNOLOGICO	CP:50640	Aulas: 53	Alumnos: 2480
		Docentes: 78	Personal diverso: 52
		Número de internos	Instalaciones con las que cuenta: BIBLIOTECA, LABORATORIOS, CANCHA DEPORTIVAS, CAFETERÍA, AUDITORIO, EXPLANADA



Municipio: SAN FELIPE DEL PROGRESO	030 Clave Municipio	Número consecutivo (identificador en el mapa) 2	MAPA 16 Número de Mapa
1.- DATOS GENERALES		2.- DATOS ESPECÍFICOS	
Fecha de la información: 20-JUN-2019	Localidad: SAN FELIPE DEL PROGRESO	Escolaridad: PREPARATORIA, BACHILLERATO Nombre: COLEGIO DE ESTUDIOS CIENTÍFICOS Y TECNOLÓGICOS DEL EDO. DE MÉXICO	Tipo: PÚBLICA Nivel: MEDIO SUPERIOR Clave del centro de trabajo (CCT): 15ETC0053N Categoría: ESCUELA
Sublocalidad: SAN FELIPE DEL PROGRESO	Categoría Administrativa: CABECERA MUNICIPAL	Turno: MATUTINO X	Horario: 7:00 A 19:00 14:00 a 19:50
Dirección: CALLE JESUS ROSAS ALVAREZ	CP:50640	Aulas: 9 9	Alumnos: 329 122
		Docentes: 19 19	Personal diverso: 3 3 3
		Número de internos	Instalaciones con las que cuenta: 9 AULAS, BIBLIOTECA, 2 AULAS DE COMPUTO 1 SALA DE IDIOMAS, CAFETERÍA, PAPELERÍA, OFICINAS ADMINISTRATIVAS, LABORATORIO



Municipio: SAN FELIPE DEL PROGRESO	030 Clave Municipio	Número consecutivo (identificador en el mapa) 3	MAPA 22 Número de Mapa
1.- DATOS GENERALES		2.- DATOS ESPECÍFICOS	
Fecha de la información: 20-JUN-2019		Escolaridad: PREPARATORIA, BACHILLERATO	
Localidad: SAN FELIPE DEL PROGRESO		Nombre: CENTRO UNIVERSITARIO DE SAN FELIPE DEL PROGRESO	
Sublocalidad: SAN FELIPE DEL PROGRESO		Tipo: PÚBLICA	Nivel: MEDIO SUPERIOR
Categoría Administrativa: CABECERA MUNICIPAL		Clave del centro de trabajo (CCT): 155BH0018Q	Categoría: ESCUELA
Dirección: AV. DE LOS INSURGENTES No. 10		Turno: MATUTINO	
	CP:50640	Horario: 07:00 A 15:00	
		Aulas: 12	
		Alumnos: 130	
		Docentes: 20	
		Personal diverso: 5	
		Número de internos	
		Instalaciones con las que cuenta: BIBLIOTECA, LABORATORIO, CAFETERÍA, SALA DE COMPUTO Y SALA DE AUDIOVISUALES	



Municipio: SAN FELIPE DEL PROGRESO	030 Clave Municipio	Número consecutivo (identificador en el mapa) 4	MAPA 25 Número de Mapa
1.- DATOS GENERALES		2.- DATOS ESPECÍFICOS	
Fecha de la información: 20-JUN-2019		Escolaridad: CAPACITACIÓN PARA EL TRABAJO	
Localidad: SAN FELIPE DEL PROGRESO		Nombre: ESCUELA DE ARTES Y OFICIOS (EDAYO)	
Sublocalidad: SAN FELIPE DEL PROGRESO		Tipo: PÚBLICA	Nivel: MEDIO SUPERIOR
Categoría Administrativa: CABECERA MUNICIPAL		Clave del centro de trabajo (CCT): 15EIC0004I	Categoría: ESCUELA
Dirección: AVENIDA JOSE MARIA MORELOS		Turno: MATUTINO	
	CP:50640	Horario: 08:00 A 18:00	
		Aulas: 8	
		Alumnos: 874	
		Docentes: 13	
		Personal diverso: 8	
		Número de internos	
		Instalaciones con las que cuenta: CAFETERÍA, BIBLIOTECA, TALLERES, SALA DE USOS MÚLTIPLES, ÁREA ADMINISTRATIVA	



Municipio: SAN FELIPE DEL PROGRESO	030 Clave Municipio	Número consecutivo (identificador en el mapa) 5	MAPA 24 Número de Mapa
1.- DATOS GENERALES		2.- DATOS ESPECÍFICOS	
Fecha de la información: 20-JUN-2019		Escolaridad: PRIMARIA Nombre: ANEXA LA NORMAL	
Localidad: SAN FELIPE DEL PROGRESO		Tipo: PÚBLICA Nivel: BÁSICO Clave del centro de trabajo (CCT): 15EPR1335R Categoría: ESCUELA	
Sublocalidad: SAN FELIPE DEL PROGRESO		Turno: MATUTINO Horario: 08:00 A 14:00	
Categoría Administrativa: CABECERA MUNICIPAL		Aulas: 6 Alumnos: 240 Docentes: 6 Personal diverso: 1	
Dirección: BOULEVARD MORELOS S/N		Número de internos Instalaciones con las que cuenta: LUZ, DRENAJE, AGUA POTABLE	
	CP:50640		



Municipio: SAN FELIPE DEL PROGRESO	030 Clave Municipio	Número consecutivo (identificador en el mapa) 6	MAPA 24 Número de Mapa
1.- DATOS GENERALES		2.- DATOS ESPECÍFICOS	
Fecha de la información: 20-JUN-2019		Escolaridad: PREPARATORIA, BACHILLERATO Nombre: PREPA. OFIC. ANEXA A LA NORMAL	
Localidad: SAN FELIPE DEL PROGRESO		Tipo: PÚBLICA Nivel: MEDIO SUPERIOR Clave del centro de trabajo (CCT): 15EBP0021J Categoría: ESCUELA	
Sublocalidad: SAN FELIPE DEL PROGRESO		Turno: MATUTINO Horario: 7:00 A 15:00	
Categoría Administrativa: CABECERA MUNICIPAL		Aulas: 24 Alumnos: 1221 Docentes: 73 Personal diverso: 17	
Dirección: BOULEVARD MORELOS S/N		Número de internos Instalaciones con las que cuenta: CAFETERÍA, CENTRO DE COMPUTO, BIBLIOTECA, LABORATORIO	
	CP:50640		




Municipio: SAN FELIPE DEL PROGRESO		030 Clave Municipio	Número consecutivo (identificador en el mapa) 7	MAPA 24 Número de Mapa
1.- DATOS GENERALES		2.- DATOS ESPECÍFICOS		
Fecha de la información: 20-JUN-2019		Escolaridad: UNIVERSIDAD Nombre: NORMAL DE SAN FELIPE DEL PROGRESO		
Localidad: SAN FELIPE DEL PROGRESO		Tipo: PÚBLICA Nivel: SUPERIOR Clave del centro de trabajo (CCT): 15ENL0029K Categoría: ESCUELA		
Sublocalidad: SAN FELIPE DEL PROGRESO		Turno: MATUTINO Horario: 7:00 A 18:00		
Categoría Administrativa: CABECERA MUNICIPAL		Aulas: 15 Alumnos: 450 Docentes: 43 Personal: 13		
Dirección: BOULEVARD MORELOS S/N		diverso: Número de internos: 50 Instalaciones con las que cuenta: AUDITORIO, CAFETERÍA, LABORATORIO, SALA DE COMPUTO, BIBLIOTECA E INTERNADO		
CP:50640				



Municipio: SAN FELIPE DEL PROGRESO		030 Clave Municipio	Número consecutivo (identificador en el mapa) 8	MAPA 25 Número de Mapa
1.- DATOS GENERALES		2.- DATOS ESPECÍFICOS		
Fecha de la información: 20-JUN-2019		Escolaridad: PRIMARIA Nombre: FERNANDO OROZCO Y BERRA		
Localidad: SAN FELIPE DEL PROGRESO		Tipo: PÚBLICA Nivel: BÁSICO Clave del centro de trabajo (CCT): 15EPR03890 Categoría: ESCUELA		
Sublocalidad: SAN FELIPE DEL PROGRESO		Turno: MATUTINO Horario: 8:00 A 17:00		
Categoría Administrativa: CABECERA MUNICIPAL		Aulas: 18 Alumnos: 689 Docentes: 18 Personal: 5		
Dirección: CALLE MORELOS S/N		diverso: Número de internos: Instalaciones con las que cuenta: BIBLIOTECA, SALA DE COMPUTO, AGUA POTABLE, LUZ, DRENAJE, ESTACIONAMIENTO, COOPERATIVA ESCOLAR		
CP:50640				



Municipio: <u>SAN FELIPE DEL PROGRESO</u>	030 Clave Municipio	Número consecutivo (identificador en el mapa) 9	MAPA 25 Número de Mapa
1.- DATOS GENERALES		2.- DATOS ESPECÍFICOS	
Fecha de la información: 20-JUN-2019		Escolaridad: PREESCOLAR Nombre: JUAN AMOS COMENIO	
Localidad: SAN FELIPE DEL PROGRESO		Tipo: PÚBLICA Nivel: BÁSICO Clave del centro de trabajo (CCT): 15EJN0458D Categoría: ESCUELA	
Sublocalidad: SAN FELIPE DEL PROGRESO		Turno: MATUTINO Horario: 9:00 A 13:00 Aulas: 13 Alumnos: 349 Docentes: 13 Personal diverso: 8 Número de internos:	
Categoría Administrativa: CABECERA MUNICIPAL		Instalaciones con las que cuenta: DRENAJE, LUZ, TELÉFONO, AGUA POTABLE Y BIBLIOTECA ESCOLAR	
Dirección: CALLE TIGRIO YHMOFF CABRERA	CP:50640		




Municipio: <u>SAN FELIPE DEL PROGRESO</u>	030 Clave Municipio	Número consecutivo (identificador en el mapa) 10	MAPA 30 Número de Mapa
1.- DATOS GENERALES		2.- DATOS ESPECÍFICOS	
Fecha de la información: 20-JUN-2019		Escolaridad: SECUNDARIA Nombre: No. 12 FEDERICO ARRIAGA RANGEL	
Localidad: SAN FELIPE DEL PROGRESO		Tipo: PÚBLICA Nivel: MEDIO BÁSICO Clave del centro de trabajo (CCT): 15DST0012P Categoría: ESCUELA	
Sublocalidad: SAN FELIPE DEL PROGRESO		Turno: MATUTINO Horario: 8:00 A 15:00 Aulas: 18 Alumnos: 765 Docentes: 23 Personal diverso: 19 Número de internos:	
Categoría Administrativa: CABECERA MUNICIPAL		Instalaciones con las que cuenta: SALA DE COMPUTO, BIBLIOTECA, LUA, AGUA, DRENAJE, TELÉFONO, INTERNET, TALLERES, SALÓN DE USOS MÚLTIPLES, Y OFICINAS DE LA SUPERVISIÓN ESCOLAR	
Dirección: CALLE ALBERTO GARDUÑO No. 309 CON MA. DE LA LUZ RODRÍGUEZ	CP:50640		



Municipio: SAN FELIPE DEL PROGRESO		030 Clave Municipio	Número consecutivo (identificador en el mapa) 11	MAPA 34 Número de Mapa
1.- DATOS GENERALES		2.- DATOS ESPECÍFICOS		
Fecha de la información: 20-JUN-2019		Escolaridad: PREESCOLAR Nombre: COLEGIO PROGRESO A. PLANCARTE A.C.		
Localidad: SAN FELIPE DEL PROGRESO		Tipo: PRIVADA Nivel: BÁSICO Clave del centro de trabajo (CCT): 15PJN6048V Categoría: CENTRO ESCOLAR		
Sublocalidad: SAN FELIPE DEL PROGRESO		Turno: MATUTINO Horario: 9:00 a 12:30		
Categoría Administrativa: CABECERA MUNICIPAL		Aulas: 2 Alumnos: 25 Docentes: 2 Personal diverso: 1		
Dirección: CALLE MORELOS ENTRE MARGARITO ESQUIVEL		Número de internos Instalaciones con las que cuenta: SALA DE COMPUTO, AUDITORIO, OFICINAS ADMINISTRATIVAS, DIRECCIÓN, CAPILLA, LUZ, ELÉCTRICA, RECEPCIÓN, DRENAJE Y AGUA POTABLE		
CP:50640				



Municipio: SAN FELIPE DEL PROGRESO		030 Clave Municipio	Número consecutivo (identificador en el mapa) 11	MAPA 34 Número de Mapa
1.- DATOS GENERALES		2.- DATOS ESPECÍFICOS		
Fecha de la información: 20-JUN-2019		Escolaridad: PRIMARIA Nombre: COLEGIO PROGRESO A. PLANCARTE A.C.		
Localidad: SAN FELIPE DEL PROGRESO		Tipo: PRIVADA Nivel: BÁSICO Clave del centro de trabajo (CCT): 15PPR1035Z Categoría: CENTRO ESCOLAR		
Sublocalidad: SAN FELIPE DEL PROGRESO		Turno: MATUTINO Horario: 9:00 A 14:00		
Categoría Administrativa: CABECERA MUNICIPAL		Aulas: 6 Alumnos: 121 Docentes: 6 Personal diverso: 3		
Dirección: CALLE MORELOS ENTRE MARGARITO ESQUIVEL		Número de internos Instalaciones con las que cuenta: SALA DE COMPUTO, AUDITORIO, OFICINAS ADMINISTRATIVAS, DIRECCIÓN, CAPILLA, LUZ, ELÉCTRICA, RECEPCIÓN, DRENAJE Y AGUA POTABLE		
CP:50640				



Municipio: <u>SAN FELIPE DEL PROGRESO</u>	030 Clave Municipio	Número consecutivo (identificador en el mapa) 11	MAPA 34 Número de Mapa
1.- DATOS GENERALES		2.- DATOS ESPECÍFICOS	
Fecha de la información: 20-JUN-2019		Escolaridad: SECUNDARIA	
Localidad: SAN FELIPE DEL PROGRESO		Nombre: COLEGIO PROGRESO A. PLANCARTE A.C.	
Sublocalidad: SAN FELIPE DEL PROGRESO		Tipo: PRIVADA	Nivel: MEDIO BÁSICO
Categoría Administrativa: CABECERA MUNICIPAL		Clave del centro de trabajo (CCT): 15PES1017D	Categoría: CENTRO ESCOLAR
Dirección: CALLE MORELOS ENTRE MARGARITO ESQUIVEL		Turno: MATUTINO	
	CP:50640	Horario: 7:00 A 15:00	
		Aulas: 3	
		Alumnos: 52	
		Docentes: 9	
		Personal diverso: 12	
		Número de internos	
		Instalaciones con las que cuenta: SALA DE COMPUTO, AUDITORIO, OFICINAS ADMINISTRATIVAS, DIRECCIÓN, CAPILLA, LUZ, ELÉCTRICA, RECEPCIÓN, DRENAJE Y AGUA POTABLE	



Municipio: <u>SAN FELIPE DEL PROGRESO</u>	030 Clave Municipio	Número consecutivo (identificador en el mapa) 12	MAPA 34 Número de Mapa
1.- DATOS GENERALES		2.- DATOS ESPECÍFICOS	
Fecha de la información: 20-JUN-2019		Escolaridad: SECUNDARIA	
Localidad: SAN FELIPE DEL PROGRESO		Nombre: LIC. JUAN FERNÁNDEZ ALBARRAN No. 92	
Sublocalidad: SAN FELIPE DEL PROGRESO		Tipo: PÚBLICA	Nivel: MEDIO BÁSICO
Categoría Administrativa: CABECERA MUNICIPAL		Clave del centro de trabajo (CCT): 15EES0165Z	Categoría: ESCUELA
Dirección: ITURBIDE Y LÓPEZ TELLO S/N		Turno: MATUTINO	
	CP:50640	Horario: 7:00 A 13:10	
		Aulas: 9	
		Alumnos: 362	
		Docentes: 26	
		Personal diverso: 2	
		Número de internos	
		Instalaciones con las que cuenta: BIBLIOTECA, SALA DE TECNOLOGÍA, LABORATORIO, SANITARIOS, LUZ, DRENAJE, OFICINAS ADMINISTRATIVAS	



Municipio: SAN FELIPE DEL PROGRESO		030 Clave Municipio	Número consecutivo (identificador en el mapa) 12	MAPA 34 Número de Mapa
1.- DATOS GENERALES		2.- DATOS ESPECÍFICOS		
Fecha de la información: 20-JUN-2019		Escolaridad: SECUNDARIA		
Localidad: SAN FELIPE DEL PROGRESO		Nombre: LIC. JUAN FERNÁNDEZ ALBARRAN No. 92		
Sublocalidad: SAN FELIPE DEL PROGRESO		Tipo: PÚBLICA Nivel: MEDIO BÁSICO		
Categoría Administrativa: CABECERA MUNICIPAL		Clave del centro de trabajo (CCT): 15EES0675B		
Dirección: ITURBIDE Y LÓPEZ TELLO S/N		Categoría: ESCUELA		
CP:50640		Turno: 13:10 A 19:20		
		Horario: 11		
		Aulas: 280		
		Alumnos: 16		
		Docentes: 1		
		Personal diverso: 2 2		
		Número de internos		
		Instalaciones con las que cuenta: BIBLIOTECA, SALA DE TECNOLOGÍA, LABORATORIO, SANITARIOS, LUZ, DRENAJE, OFICINAS ADMINISTRATIVAS		




Municipio: SAN FELIPE DEL PROGRESO		030 Clave Municipio	Número consecutivo (identificador en el mapa) 13	MAPA 26 Número de Mapa
1.- DATOS GENERALES		2.- DATOS ESPECÍFICOS		
Fecha de la información: 20-JUN-2019		Escolaridad: UNIVERSIDAD		
Localidad: SAN FELIPE DEL PROGRESO		Nombre: UNIVERSIDAD INTERCULTURAL DEL ESTADO DE MÉXICO		
Sublocalidad: SAN FELIPE DEL PROGRESO		Tipo: PÚBLICA Nivel: SUPERIOR		
Categoría Administrativa: CABECERA MUNICIPAL		Clave del centro de trabajo (CCT): 15EIU0001A		
Dirección: BOULEVARD LIBRAMIENTO FRANCISCO VILLA		Categoría: ESCUELA		
CP:50640		Turno: MATUTINO		
		Horario: 8:00 A 18:00		
		Aulas: 42		
		Alumnos: 1644		
		Docentes: 145		
		Personal diverso: 90		
		Número de internos		
		Instalaciones con las que cuenta: OFICINAS ADMINISTRATIVAS, BIBLIOTECA, ENFERMERÍA, SALA DE COMPUTO, CABINA DE RADIO, ALMACÉN, SERVICIOS PÚBLICOS		



Municipio: SAN FELIPE DEL PROGRESO	030 Clave Municipio	Número consecutivo (identificador en el mapa) 14	MAPA 40 Número de Mapa
1.- DATOS GENERALES		2.- DATOS ESPECÍFICOS	
Fecha de la información: 20-JUN-2019		Escolaridad: PRIMARIA Nombre: LIC. BENITO JUÁREZ	
Localidad: SAN FELIPE DEL PROGRESO		Tipo: PÚBLICA Nivel: BÁSICO Clave del centro de trabajo (CCT): 15EPR0665B Categoría: ESCUELA	
Sublocalidad: SAN FELIPE DEL PROGRESO		Turno: MATUTINO	
Categoría Administrativa: CABECERA MUNICIPAL		Horario: 8:00 A 13:00	
Dirección: AVENIDA LA PAZ		Aulas: 19	
		Alumnos: 417	
		Docentes: 12	
		Personal diverso: 2	
	CP:50640	Número de internos	
		Instalaciones con las que cuenta: AULAS, COMPUTACIÓN, OFICINAS ADMINISTRATIVAS, BIBLIOTECA, AGUA, LUZ, TELÉFONO	



Municipio: SAN FELIPE DEL PROGRESO	030 Clave Municipio	Número consecutivo (identificador en el mapa) 14	MAPA 40 Número de Mapa
1.- DATOS GENERALES		2.- DATOS ESPECÍFICOS	
Fecha de la información: 20-JUN-2019		Escolaridad: PRIMARIA Nombre: LIC. BENITO JUÁREZ	
Localidad: SAN FELIPE DEL PROGRESO		Tipo: PÚBLICA Nivel: BÁSICO Clave del centro de trabajo (CCT): 15EPR0354Z Categoría: ESCUELA	
Sublocalidad: SAN FELIPE DEL PROGRESO		Turno: VESPERTINO	
Categoría Administrativa: CABECERA MUNICIPAL		Horario: 13:30 A 18:00	
Dirección: AVENIDA LA PAZ		Aulas: 12	
		Alumnos: 370	
		Docentes: 12	
		Personal diverso: 4	4
	CP:50640	Número de internos	
		Instalaciones con las que cuenta: AULAS, COMPUTACIÓN, OFICINAS ADMINISTRATIVAS, BIBLIOTECA, AGUA, LUZ, TELÉFONO	



Municipio: <u>SAN FELIPE DEL PROGRESO</u>	030 Clave Municipio	Número consecutivo (identificador en el mapa) 15	MAPA 40 Número de Mapa
1.- DATOS GENERALES		2.- DATOS ESPECÍFICOS	
Fecha de la información: 20-JUN-2019		Escolaridad: EDUCACIÓN INICIAL Nombre: MARÍA MONTESSORI	
Localidad: SAN FELIPE DEL PROGRESO		Tipo: PÚBLICA Nivel: BÁSICO Clave del centro de trabajo (CCT): SIN DATO Categoría: ESTANCIA INFANTIL	
Sublocalidad: SAN FELIPE DEL PROGRESO			
Categoría Administrativa: CABECERA MUNICIPAL		Turno: MATUTINO Horario: 08:00 A 16:30 Aulas: 6 Alumnos: 48 Docentes: 8 Personal diverso: 2	
Dirección: AV. NICOLÁS BRAVO		Número de internos Instalaciones con las que cuenta: GAS, AGUA, LUZ, TELÉFONO, DRENAJE, ESTACIONAMIENTO, PARQUE, COMEDOR	
	CP:50640		



Municipio: <u>SAN FELIPE DEL PROGRESO</u>	030 Clave Municipio	Número consecutivo (identificador en el mapa) 16	MAPA 24 Número de Mapa
1.- DATOS GENERALES		2.- DATOS ESPECÍFICOS	
Fecha de la información: 20-JUN-2019		Escolaridad: ESCUELA ATÍPICA Nombre: CAM. No. 58 PROFRA. MARGARITA E. NIETO HERRERA	
Localidad: SAN FELIPE DEL PROGRESO		Tipo: PÚBLICA Nivel: BÁSICO Clave del centro de trabajo (CCT): 15EML0566K Categoría: ESCUELA	
Sublocalidad: SAN FELIPE DEL PROGRESO			
Categoría Administrativa: CABECERA MUNICIPAL		Turno: MATUTINO Horario: 09:00 A 14:00 Aulas: 6 Alumnos: 24 Docentes: 8 Personal diverso: 1	
Dirección: CALLE MARIPOSA MONARCA		Número de internos Instalaciones con las que cuenta: LUZ, AGUA Y DRENAJE	
	CP:50640		



Municipio: <u>SAN FELIPE DEL PROGRESO</u>	030 Clave Municipio	Número consecutivo (identificador en el mapa) 17	MAPA 27 Número de Mapa
1.- DATOS GENERALES		2.- DATOS ESPECÍFICOS	
Fecha de la información: 20-JUN-2019		Escolaridad: EDUCACIÓN INICIAL	
Localidad: SAN FELIPE DEL PROGRESO		Nombre: LIC. JESÚS YHIMOFF CABRERA	
Sublocalidad: SAN FELIPE DEL PROGRESO		Tipo: PÚBLICA	Nivel: BÁSICO
Categoría Administrativa: CABECERA MUNICIPAL		Clave del centro de trabajo (CCT): 15EDI2036N	
Dirección: GERVASIO CONTRERAS GASCA		Categoría: ESTANCIA INFANTIL	
		Turno: MATUTINO	
		Horario: 07:30 A 16:00	
		Aulas: 3	
		Alumnos: 32	
		Docentes: 11	
		Personal diverso: 1	
		Número de internos	
	CP:50640	Instalaciones con las que cuenta: GAS, AGUA, LUZ, TELÉFONO, DRENAJE, ESTACIONAMIENTO, PARQUE, COMEDOR	



Municipio: <u>SAN FELIPE DEL PROGRESO</u>	030 Clave Municipio	Número consecutivo (identificador en el mapa) 18	MAPA 30 Número de Mapa
1.- DATOS GENERALES		2.- DATOS ESPECÍFICOS	
Fecha de la información: 20-JUN-2019		Escolaridad: CAPACITACIÓN PARA EL TRABAJO	
Localidad: SAN FELIPE DEL PROGRESO		Nombre: LEANDRO VALLE	
Sublocalidad: SAN FELIPE DEL PROGRESO		Tipo: PÚBLICA	Nivel: MEDIO SUPERIOR
Categoría Administrativa: CABECERA MUNICIPAL		Clave del centro de trabajo (CCT): 15EBA2852G	
Dirección: AV. MA. DE LA LUZ RODRÍGUEZ ESQ. MARIPOSA MONARCA		Categoría: ESCUELA	
		Turno: MATUTINO	
		Horario: 9:00 A 14:00	
		Aulas: 5	
		Alumnos: 48	
		Docentes: 4	
		Personal diverso: 0	
		Número de internos	
	CP:50640	Instalaciones con las que cuenta: LUZ, AGUA, DRENAJE Y SALA DE COMPUTO	



Municipio: SAN FELIPE DEL PROGRESO	030 Clave Municipio	Número consecutivo (identificador en el mapa) 19	MAPA 25 Número de Mapa
1.- DATOS GENERALES		2.- DATOS ESPECÍFICOS	
Fecha de la información: 20-JUN-2019		Escolaridad: EDUCACIÓN INICIAL Nombre: LA CASITA FELIZ	
Localidad: SAN FELIPE DEL PROGRESO		Tipo: PÚBLICA Nivel: BÁSICO Clave del centro de trabajo (CCT): SIN DATO Categoría: ESTANCIA INFANTIL	
Sublocalidad: SAN FELIPE DEL PROGRESO		Turno: MATUTINO	
Categoría Administrativa: CABECERA MUNICIPAL		Horario: 07:00 A 18:30	
Dirección: CALLE SIN NOMBRE		Aulas: 3	
		Alumnos: 30	
		Docentes: 5	
		Personal diverso: 1	
	CP:50640	Número de internos	
		Instalaciones con las que cuenta: GAS, AGUA, LUZ, TELÉFONO, DRENAJE, ESTACIONAMIENTO, PARQUE, COMEDOR	



Municipio: SAN FELIPE DEL PROGRESO	030 Clave Municipio	Número consecutivo (identificador en el mapa) 20	MAPA 133 Número de Mapa
1.- DATOS GENERALES		2.- DATOS ESPECÍFICOS	
Fecha de la información: 20-JUN-2019		Escolaridad: PREESCOLAR Nombre: JOSEFA ORTIZ DE DOMÍNGUEZ	
Localidad: SAN JERÓNIMO MAVATI		Tipo: PÚBLICA Nivel: BÁSICO Clave del centro de trabajo (CCT): 15DJN1824R Categoría: ESCUELA	
Sublocalidad: EJIDO CHARCOS AZULES		Turno: MATUTINO	
Categoría Administrativa: SUBDELEGACIÓN		Horario: 8:30 A 12:30	
Dirección: CALLE TERRACER?A DE MAVATI A EJIDO CHARCOS AZULES, KM. 0, MARGEN DERECHO		Aulas: 3	
		Alumnos: 19	
		Docentes: 1	
		Personal diverso: 0	
	CP:50640	Número de internos	
		Instalaciones con las que cuenta: 2 AULAS, 2 LETRINAS 1 PATIO	



Municipio: SAN FELIPE DEL PROGRESO	030 Clave Municipio	Número consecutivo (identificador en el mapa) 21	MAPA 133 Número de Mapa
1.- DATOS GENERALES		2.- DATOS ESPECÍFICOS	
Fecha de la información: 20-JUN-2019		Escolaridad: PRIMARIA Nombre: BENITO JUÁREZ	
Localidad: SAN JERÓNIMO MAVATI		Tipo: PÚBLICA Nivel: BÁSICO Clave del centro de trabajo (CCT): 15EPR0664C Categoría: ESCUELA	
Sublocalidad: EJIDO CHARCOS AZULES		Turno: MATUTINO Horario: 9:00 A 14:00 Aulas: 6 Alumnos: 55 Docentes: 3 Personal diverso: 0	
Categoría Administrativa: SUBDELEGACIÓN		Número de internos	
Dirección: CALLE A UN COSTADO DEL JARDIN DE NIÑOS		Instalaciones con las que cuenta: CANCHA DE FUTBOL, BASQUETBOL, SANITARIOS	
CP:50640			



Municipio: SAN FELIPE DEL PROGRESO	030 Clave Municipio	Número consecutivo (identificador en el mapa) 22	MAPA 133 Número de Mapa
1.- DATOS GENERALES		2.- DATOS ESPECÍFICOS	
Fecha de la información: 20-JUN-2019		Escolaridad: SECUNDARIA Nombre: TELESECUNDARIA JUSTO SIERRA	
Localidad: SAN JERÓNIMO MAVATI		Tipo: PÚBLICA Nivel: MEDIO BÁSICO Clave del centro de trabajo (CCT): 15DTV0363G Categoría: ESCUELA	
Sublocalidad: EJIDO CHARCOS AZULES		Turno: MATUTINO Horario: 8:00 A 14:00 Aulas: 3 Alumnos: 31 Docentes: 2 Personal diverso: 0	
Categoría Administrativa: SUBDELEGACIÓN		Número de internos	
Dirección: CALLE TERRACER?A DE FRESNO NICHÍ A CHARCOS AZULES, KM. 0, MARGEN DERECHO		Instalaciones con las que cuenta: 2 AULAS Y 2 SANITARIOS	
CP:50640			



Municipio: <u>SAN FELIPE DEL PROGRESO</u>	030 Clave Municipio	Número consecutivo (identificador en el mapa) 23	MAPA 137 Número de Mapa
1.- DATOS GENERALES		2.- DATOS ESPECÍFICOS	
Fecha de la información: 20-JUN-2019		Escolaridad: PRIMARIA Nombre: LIC. ADOLFO LÓPEZ MATEOS	
Localidad: FRESNO NICHÍ		Tipo: PÚBLICA Nivel: BÁSICO Clave del centro de trabajo (CCT): 15DPR1861L Categoría: ESCUELA	
Sublocalidad: ZARAGOZA BARRIO		Turno: MATUTINO Horario: 09:00 A 14:00 Aulas: 6 Alumnos: 136 Docentes: 7 Personal diverso: 0 Número de internos: Instalaciones con las que cuenta: AULAS Y SANITARIOS	
Categoría Administrativa: SUBDELEGACIÓN			
Dirección: CALLE BRECHA DE ENCEMENTADO A EJIDO BARRIO DE ZARAGOZA, KM. 0, MARGEN IZQUIERDO	CP:50640		



Municipio: <u>SAN FELIPE DEL PROGRESO</u>	030 Clave Municipio	Número consecutivo (identificador en el mapa) 24	MAPA 137 Número de Mapa
1.- DATOS GENERALES		2.- DATOS ESPECÍFICOS	
Fecha de la información: 20-JUN-2019		Escolaridad: PREESCOLAR Nombre: EMILIANO ZAPATA	
Localidad: FRESNO NICHÍ		Tipo: PÚBLICA Nivel: BÁSICO Clave del centro de trabajo (CCT): 15DCC0081U Categoría: ESCUELA	
Sublocalidad: ZARAGOZA BARRIO		Turno: MATUTINO Horario: 09:00 A 13:00 Aulas: 3 Alumnos: 41 Docentes: 2 Personal diverso: 0 Número de internos: Instalaciones con las que cuenta:	
Categoría Administrativa: SUBDELEGACIÓN			
Dirección: CALLE BRECHA DE SANTA ANA NICHÍ A FRESNO NICHÍ A EJIDO DE ZARAGOZA, KM. 0, MARGEN IZQUIERDO	CP:50640		



Municipio: <u>SAN FELIPE DEL PROGRESO</u>	030 Clave Municipio	Número consecutivo (identificador en el mapa) 25	MAPA 137 Número de Mapa
1.- DATOS GENERALES		2.- DATOS ESPECÍFICOS	
Fecha de la información: 20-JUN-2019		Escolaridad: PRIMARIA Nombre: IGNACIO RAMÍREZ	
Localidad: FRESNO NICHÍ		Tipo: PÚBLICA Nivel: BÁSICO Clave del centro de trabajo (CCT): 15DPB0121J Categoría: ESCUELA	
Sublocalidad: Bo. CERRO DE LA LUNA		Turno: MATUTINO Horario: 09:00 A 14:00 Aulas: 4 Alumnos: 92 Docentes: 4 Personal diverso: 0 Número de internos: Instalaciones con las que cuenta:	
Categoría Administrativa: SUBDELEGACIÓN			
Dirección: DIAGONAL DE SAN FELIPE DEL PROGRESO A PALOS AMARILLOS	CP:50640		



Municipio: <u>SAN FELIPE DEL PROGRESO</u>	030 Clave Municipio	Número consecutivo (identificador en el mapa) 26	MAPA 30 Número de Mapa
1.- DATOS GENERALES		2.- DATOS ESPECÍFICOS	
Fecha de la información: 20-JUN-2019		Escolaridad: PREESCOLAR Nombre: JUSTO SIERRA MÉNDEZ	
Localidad: FRESNO NICHÍ		Tipo: PÚBLICA Nivel: BÁSICO Clave del centro de trabajo (CCT): 15DCC0414S Categoría: ESCUELA	
Sublocalidad: FRESNO NICHÍ		Turno: MATUTINO Horario: 09:00 A 13:00 Aulas: 3 Alumnos: 15 Docentes: 1 Personal diverso: 0 Número de internos: Instalaciones con las que cuenta:	
Categoría Administrativa: DELEGACIÓN			
Dirección: CALLE BRECHA DE DE SAN PEDRO EL ALTO A FRESNO NICHÍ A FRESNO NICHÍ, BARRIO EL LLANITO, KM. 0, MARGEN IZQUIERDO	CP:50640		



Municipio: SAN FELIPE DEL PROGRESO	030 Clave Municipio	Número consecutivo (identificador en el mapa) 27	MAPA 30 Número de Mapa
1.- DATOS GENERALES		2.- DATOS ESPECÍFICOS	
Fecha de la información: 20-JUN-2019	Localidad: FRESNO NICHÍ	Escolaridad: PRIMARIA Nombre: GRAL. ÁLVARO OBREGÓN	Tipo: PÚBLICA Nivel: BÁSICO Clave del centro de trabajo (CCT): 15EPR0394Z Categoría: ESCUELA
Sublocalidad: FRESNO NICHÍ	Categoría Administrativa: DELEGACIÓN	Turno: MATUTINO Horario: 9:00 A 14:00 Aulas: 12 Alumnos: 284 Docentes: 12 Personal diverso: 1	Número de internos Instalaciones con las que cuenta: AULAS DE MEDIO, CANCHA DE BASQUETBOL, FUTBOL Y ÁREA ADMINISTRATIVA
Dirección: CALLE A UN COSTADO DEL CALLEB.T.A. NO 128	CP:50640		



Municipio: SAN FELIPE DEL PROGRESO	030 Clave Municipio	Número consecutivo (identificador en el mapa) 28	MAPA 30 Número de Mapa
1.- DATOS GENERALES		2.- DATOS ESPECÍFICOS	
Fecha de la información: 20-JUN-2019	Localidad: FRESNO NICHÍ	Escolaridad: PREESCOLAR Nombre: FÉLIX MA. SAMANIEGO	Tipo: PÚBLICA Nivel: BÁSICO Clave del centro de trabajo (CCT): 15EJN0551J Categoría: ESCUELA
Sublocalidad: FRESNO NICHÍ	Categoría Administrativa: DELEGACIÓN	Turno: MATUTINO Horario: 9:00 a 12:30 Aulas: 3 Alumnos: 41 Docentes: 2 Personal diverso: 3	Número de internos Instalaciones con las que cuenta: 2 AULAS Y SANITARIOS
Dirección: CALLE A 5 METROS AL ESTE DE LA CLINICA	CP:50640		



Municipio: SAN FELIPE DEL PROGRESO	030 Clave Municipio	Número consecutivo (identificador en el mapa) 29	MAPA 30 Número de Mapa
1.- DATOS GENERALES		2.- DATOS ESPECÍFICOS	
Fecha de la información: 20-JUN-2019		Escolaridad: PREPARATORIA, BACHILLERATO	
Localidad: FRESNO NICHÍ		Nombre: No. 128 LIC. JESÚS YHMOFF CABRERA	
Sublocalidad: FRESNO NICHÍ		Tipo: PÚBLICA	Nivel: MEDIO SUPERIOR
Categoría Administrativa: DELEGACIÓN		Clave del centro de trabajo (CCT): 15DTA0097N	Categoría: ESCUELA
Dirección: CALLE SIN NOMBRE		Turno: MATUTINO	Horario: 8:00 A 16:00
		Aulas: 10	Alumnos: 277
		Docentes: 36	Personal diverso: 15
	CP:50640	Número de internos	Instalaciones con las que cuenta: AULAS, 2 SALAS DE COMPUTO, TALLER DE AGROINDUSTRIAL, UNIDAD PRODUCTIVA PECUARIA (9 NAVES), COMEDOR Y 6 INVERNADEROS




Municipio: SAN FELIPE DEL PROGRESO	030 Clave Municipio	Número consecutivo (identificador en el mapa) 30	MAPA 30 Número de Mapa
1.- DATOS GENERALES		2.- DATOS ESPECÍFICOS	
Fecha de la información: 20-JUN-2019		Escolaridad: SECUNDARIA	
Localidad: FRESNO NICHÍ		Nombre: No. 0016 DR. GUSTAVO BAZ PRADA	
Sublocalidad: FRESNO NICHÍ		Tipo: PÚBLICA	Nivel: MEDIO BÁSICO
Categoría Administrativa: DELEGACIÓN		Clave del centro de trabajo (CCT): 15EST0006D	Categoría: ESCUELA
Dirección: CALLE CARRETERA SANTA ANA NICHÍ-TOLUCA KILOMETRO 3		Turno: MATUTINO	Horario: 8:00 A 16:00
		Aulas: 6	Alumnos: 238
		Docentes: 21	Personal diverso: 1
	CP:50640	Número de internos	Instalaciones con las que cuenta: LABORATORIO, SALA DE PROYECCIONES, BIBLIOTECA, DIRECCIÓN Y AULA DE MEDIOS.



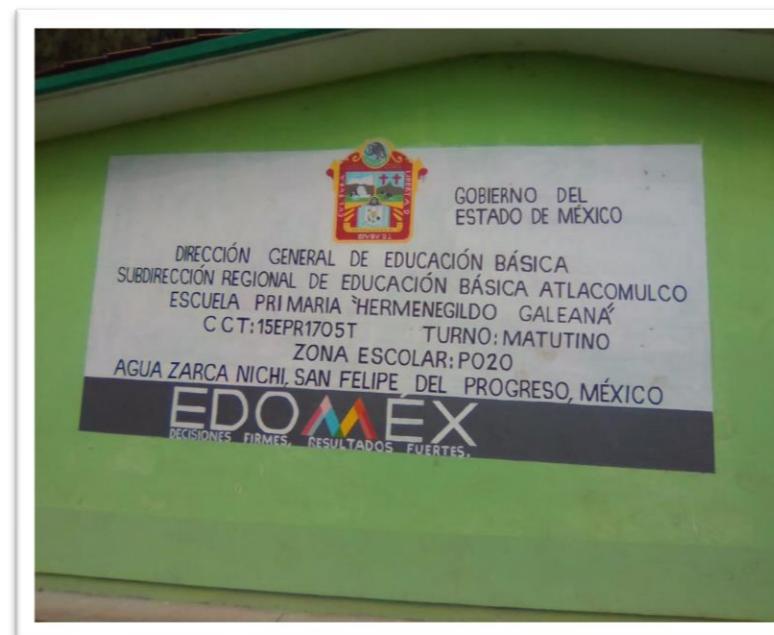
Municipio: SAN FELIPE DEL PROGRESO		030 Clave Municipio	Número consecutivo (identificador en el mapa) 31	MAPA 30 Número de Mapa
1.- DATOS GENERALES		2.- DATOS ESPECÍFICOS		
Fecha de la información: 20-JUN-2019		Escolaridad: PREESCOLAR		
Localidad: FRESNO NICHÍ		Nombre: TIERRA Y LIBERTAD		
Sublocalidad: FRESNO NICHÍ		Tipo: PÚBLICA Nivel: BÁSICO		
Categoría Administrativa: DELEGACIÓN		Clave del centro de trabajo (CCT): 15DCC0368X		
Dirección: CALLE TERRACERVA DE DE SAN PEDRO A FRESNO NICHÍ A EL CAMINITO BARRIO DE FRESNO NICHÍ, KM. 0, MARGEN DERECHO		Categoría: ESCUELA		
CP:50640		Turno: MATUTINO		
		Horario: 09:00 A 13:00		
		Aulas: 2		
		Alumnos: 24		
		Docentes: 1		
		Personal diverso: 0		
		Número de internos		
		Instalaciones con las que cuenta:		



Municipio: SAN FELIPE DEL PROGRESO		030 Clave Municipio	Número consecutivo (identificador en el mapa) 32	MAPA 136 Número de Mapa
1.- DATOS GENERALES		2.- DATOS ESPECÍFICOS		
Fecha de la información: 20-JUN-2019		Escolaridad: PREESCOLAR		
Localidad: AGUA ZARCA NICHÍ		Nombre: GRAL. LÁZARO CÁRDENAS		
Sublocalidad: AGUA ZARCA NICHÍ		Tipo: PÚBLICA Nivel: BÁSICO		
Categoría Administrativa: DELEGACIÓN		Clave del centro de trabajo (CCT): 15DCC0312V		
Dirección: CALLE CALLEJÓN CAMINO PRICIPAL A LA COMUNIDAD		Categoría: ESCUELA		
CP:50640		Turno: MATUTINO		
		Horario: 09:00 A 13:00		
		Aulas: 1		
		Alumnos: 17		
		Docentes: 1		
		Personal diverso: 0		
		Número de internos		
		Instalaciones con las que cuenta:		



Municipio: <u>SAN FELIPE DEL PROGRESO</u>	030 Clave Municipio	Número consecutivo (identificador en el mapa) 33	MAPA 136 Número de Mapa
1.- DATOS GENERALES		2.- DATOS ESPECÍFICOS	
Fecha de la información: 20-JUN-2019		Escolaridad: PRIMARIA	
Localidad: AGUA ZARCA NICHÍ		Nombre: HERMENEGILDO GALEANA	
Sublocalidad: AGUA ZARCA NICHÍ		Tipo: PÚBLICA	Nivel: BÁSICO
Categoría Administrativa: DELEGACIÓN		Clave del centro de trabajo (CCT): 15EPR1705T	
Dirección: CALLE A UN COSTADO DE LA IGLESIA		Categoría: ESCUELA	
		Turno: MATUTINO	
		Horario: 09:00 A 14:00	
		Aulas: 3	
		Alumnos: 61	
		Docentes: 3	
		Personal diverso: 0	
		Número de internos	
		Instalaciones con las que cuenta:	
	CP:50640		



Municipio: <u>SAN FELIPE DEL PROGRESO</u>	030 Clave Municipio	Número consecutivo (identificador en el mapa) 34	MAPA 134 Número de Mapa
1.- DATOS GENERALES		2.- DATOS ESPECÍFICOS	
Fecha de la información: 20-JUN-2019		Escolaridad: PREESCOLAR	
Localidad: SANTA ANA NICHÍ CENTRO		Nombre: SOR JUANA INÉS DE LA CRUZ	
Sublocalidad: LAS PALOMAS SANTA ANA NICHÍ		Tipo: PÚBLICA	Nivel: BÁSICO
Categoría Administrativa: SUBDELEGACIÓN		Clave del centro de trabajo (CCT): 15DCC0409G	
Dirección: CALLE AMPLIACIÓN DESVIACIÓN LA PALMA A LAS PALOMAS		Categoría: ESCUELA	
		Turno: MATUTINO	
		Horario: 09:00 A 13:00	
		Aulas: 1	
		Alumnos: 18	
		Docentes: 1	
		Personal diverso: 0	
		Número de internos	
		Instalaciones con las que cuenta:	
	CP:50670		



Municipio: <u>SAN FELIPE DEL PROGRESO</u>	030 Clave Municipio	Número consecutivo (identificador en el mapa) 35	MAPA 134 Número de Mapa
1.- DATOS GENERALES		2.- DATOS ESPECÍFICOS	
Fecha de la información: 20-JUN-2019		Escolaridad: PRIMARIA	
Localidad: SANTA ANA NICHÍ CENTRO		Nombre: IGNACIO LÓPEZ RAYÓN	
Sublocalidad: LAS PALOMAS SANTA ANA NICHÍ		Tipo: PÚBLICA	Nivel: BÁSICO
Categoría Administrativa: SUBDELEGACIÓN		Clave del centro de trabajo (CCT): 15EPR0903M	Categoría: ESCUELA
Dirección: CALLE A UN COSTADO DE LA TIENDA GARDUÑO		Turno: MATUTINO	
	CP:50670	Horario: 09:00 A 14:00	
		Aulas: 6	
		Alumnos: 92	
		Docentes: 7	
		Personal diverso: 8	
		Número de internos	
		Instalaciones con las que cuenta:	



Municipio: <u>SAN FELIPE DEL PROGRESO</u>	030 Clave Municipio	Número consecutivo (identificador en el mapa) 36	MAPA 93 Número de Mapa
1.- DATOS GENERALES		2.- DATOS ESPECÍFICOS	
Fecha de la información: 20-JUN-2019		Escolaridad: SECUNDARIA	
Localidad: SAN PEDRO EL ALTO		Nombre: No. 0721 LUIS DONALDO COLOSIO MURRIETA	
Sublocalidad: EJIDO DE SAN PEDRO EL ALTO		Tipo: PÚBLICA	Nivel: MEDIO BÁSICO
Categoría Administrativa: SUBDELEGACIÓN		Clave del centro de trabajo (CCT): 15EES1078L	Categoría: ESCUELA
Dirección: CALLE PRESA LAS ANIMAS		Turno: MATUTINO	
	CP:50640	Horario: 7:00 - 13:10	
		Aulas: 10	
		Alumnos: 144	
		Docentes: 14	
		Personal diverso: 1	
		Número de internos	
		Instalaciones con las que cuenta: SALA DE MEDIOS, ÁREA ADMINISTRATIVA Y CAMPOS DEPORTIVOS	



Municipio: SAN FELIPE DEL PROGRESO	030 Clave Municipio	Número consecutivo (identificador en el mapa) 37	MAPA 90 Número de Mapa
1.- DATOS GENERALES		2.- DATOS ESPECÍFICOS	
Fecha de la información: 20-JUN-2019		Escolaridad: PREESCOLAR Nombre: FERNANDO MONTES DE OCA	
Localidad: SAN PEDRO EL ALTO		Tipo: PÚBLICA Nivel: BÁSICO Clave del centro de trabajo (CCT): 15DCC0240S Categoría: ESCUELA	
Sublocalidad: SAN JOSÉ BARRIO		Turno: MATUTINO Horario: 9:00 A 13:00 Aulas: 3 Alumnos: 94 Docentes: 3 Personal diverso: 4	
Categoría Administrativa: SUBDELEGACIÓN		Número de internos	
Dirección: CALLE EJIDO	CP:50640	Instalaciones con las que cuenta: SALA DE MEDIOS, ÁREA ADMINISTRATIVA Y CAMPOS DEPORTIVOS	



Municipio: SAN FELIPE DEL PROGRESO	030 Clave Municipio	Número consecutivo (identificador en el mapa) 38	MAPA 90 Número de Mapa
1.- DATOS GENERALES		2.- DATOS ESPECÍFICOS	
Fecha de la información: 20-JUN-2019		Escolaridad: PRIMARIA Nombre: TIERRA Y LIBERTAD	
Localidad: SAN PEDRO EL ALTO		Tipo: PÚBLICA Nivel: BÁSICO Clave del centro de trabajo (CCT): 15DPB0122I Categoría: ESCUELA	
Sublocalidad: SAN JOSÉ BARRIO		Turno: MATUTINO Horario: 9:00 -14:00 Aulas: 13 Alumnos: 299 Docentes: 14 Personal diverso: 14	
Categoría Administrativa: SUBDELEGACIÓN		Número de internos	
Dirección: CALLE EJIDO	CP:50640	Instalaciones con las que cuenta: SALA DE MEDIOS, ÁREA ADMINISTRATIVA Y CAMPOS DEPORTIVOS	



Municipio: <u>SAN FELIPE DEL PROGRESO</u>	030 Clave Municipio	Número consecutivo (identificador en el mapa) 39	MAPA 105 Número de Mapa
1.- DATOS GENERALES		2.- DATOS ESPECÍFICOS	
Fecha de la información: 20-JUN-2019		Escolaridad: PREESCOLAR	
Localidad: SAN PEDRO EL ALTO		Nombre: SOR JUANA INÉS DE LA CRUZ	
Sublocalidad: TIERRA BLANCA		Tipo: PÚBLICA	Nivel: BÁSICO
		Clave del centro de trabajo (CCT): 15EJN1613M	
Categoría Administrativa: SUBDELEGACIÓN		Categoría: ESCUELA	
Dirección: CALLE A 20 MTS. AL NORTE DE LA PRIMARIA GUSTAVO BAZ PRADA		Turno: MATUTINO	
		Horario: 09:00 A 13:00	
		Aulas: 2	
		Alumnos: 43	
		Docentes: 2	
		Personal diverso: 2	
		Número de internos	
		Instalaciones con las que cuenta:	
	CP:50640		



Municipio: <u>SAN FELIPE DEL PROGRESO</u>	030 Clave Municipio	Número consecutivo (identificador en el mapa) 40	MAPA 105 Número de Mapa
1.- DATOS GENERALES		2.- DATOS ESPECÍFICOS	
Fecha de la información: 20-JUN-2019		Escolaridad: PRIMARIA	
Localidad: SAN PEDRO EL ALTO		Nombre: DR. GUSTAVO BAZ PRADA	
Sublocalidad: TIERRA BLANCA		Tipo: PÚBLICA	Nivel: BÁSICO
		Clave del centro de trabajo (CCT): 15EPR2723P	
Categoría Administrativa: SUBDELEGACIÓN		Categoría: ESCUELA	
Dirección: CALLE CARRIL TIERRA BLANCA JUNTO AL PREESCOLAR		Turno: MATUTINO	
		Horario: 09:00 A 14:00	
		Aulas: 13	
		Alumnos: 203	
		Docentes: 6	
		Personal diverso: 10	
		Número de internos	
		Instalaciones con las que cuenta:	
	CP:50640		



Municipio: SAN FELIPE DEL PROGRESO	030 Clave Municipio	Número consecutivo (identificador en el mapa) 41	MAPA 102 Número de Mapa
1.- DATOS GENERALES		2.- DATOS ESPECÍFICOS	
Fecha de la información: 20-JUN-2019	Localidad: SAN PEDRO EL CHICO	Escolaridad: PREESCOLAR Nombre: NUXA RAXORU (EL ROCÍO DE LA MAÑANA)	Tipo: PÚBLICA Nivel: BÁSICO Clave del centro de trabajo (CCT): 15DCC0303N Categoría: ESCUELA
Sublocalidad: SAN PEDRO EL CHICO	Categoría Administrativa: DELEGACIÓN	Turno: MATUTINO Horario: 09:00 A 13:00	Aulas: 1 Alumnos: 52 Docentes: 1 Personal diverso: 0
Dirección: CALLE SIN NOMBRE	CP:50640	Número de internos	Instalaciones con las que cuenta:



Municipio: SAN FELIPE DEL PROGRESO	030 Clave Municipio	Número consecutivo (identificador en el mapa) 42	MAPA 97 Número de Mapa
1.- DATOS GENERALES		2.- DATOS ESPECÍFICOS	
Fecha de la información: 20-JUN-2019	Localidad: SAN PEDRO EL CHICO	Escolaridad: PRIMARIA Nombre: GRAL. FRANCISCO VILLA	Tipo: PÚBLICA Nivel: BÁSICO Clave del centro de trabajo (CCT): 15EPR1543Y Categoría: ESCUELA
Sublocalidad: SAN PEDRO EL CHICO	Categoría Administrativa: DELEGACIÓN	Turno: MATUTINO Horario: 09:00 A 14:00	Aulas: 6 Alumnos: 210 Docentes: 6 Personal diverso: 9
Dirección: CALLE A 100 METROS AL NOROESTE DE LA GASOLINERA	CP:50640	Número de internos	Instalaciones con las que cuenta: 10 AULAS



Municipio: SAN FELIPE DEL PROGRESO	030 Clave Municipio	Número consecutivo (identificador en el mapa) 43	MAPA 116 Número de Mapa
1.- DATOS GENERALES		2.- DATOS ESPECÍFICOS	
Fecha de la información: 20-JUN-2019	Localidad: SAN PEDRO EL ALTO	Escolaridad: PREPARATORIA, BACHILLERATO	Nombre: OFICIAL No. 138
Sublocalidad: SAN PEDRO EL ALTO	Categoría Administrativa: DELEGACIÓN	Tipo: PÚBLICA	Nivel: MEDIO SUPERIOR
Dirección: CALLE SIN NOMBRE	CP:50640	Clave del centro de trabajo (CCT): 15EBH0265W	Categoría: ESCUELA
		Turno: MATUTINO	Horario: 08:00 A 16:00
		Aulas: 10	Alumnos: 343
		Docentes: 21	Personal diverso: 0
		Número de internos	Instalaciones con las que cuenta: 10 AULAS



Municipio: SAN FELIPE DEL PROGRESO	030 Clave Municipio	Número consecutivo (identificador en el mapa) 44	MAPA 116 Número de Mapa
1.- DATOS GENERALES		2.- DATOS ESPECÍFICOS	
Fecha de la información: 20-JUN-2019	Localidad: SAN PEDRO EL ALTO	Escolaridad: PREESCOLAR	Nombre: ESTEFANÍA CASTAÑEDA
Sublocalidad: SAN PEDRO EL ALTO	Categoría Administrativa: DELEGACIÓN	Tipo: PÚBLICA	Nivel: BÁSICO
Dirección: CALLE A 150 METROS AL OESTE DE LA PREPARATORIA OFICIAL NO. 138	CP:50640	Clave del centro de trabajo (CCT): 15EJN4673V	Categoría: ESCUELA
		Turno: MATUTINO	Horario: 09:00 A 13:00
		Aulas: 4	Alumnos: 77
		Docentes: 3	Personal diverso: 3
		Número de internos	Instalaciones con las que cuenta: 10 AULAS



Municipio: SAN FELIPE DEL PROGRESO	030 Clave Municipio	Número consecutivo (identificador en el mapa) 45	MAPA 116 Número de Mapa
1.- DATOS GENERALES		2.- DATOS ESPECÍFICOS	
Fecha de la información: 20-JUN-2019		Escolaridad: SECUNDARIA Nombre: No. 159 LEONA VICARIO	
Localidad: SAN PEDRO EL ALTO		Tipo: PÚBLICA Nivel: MEDIO BÁSICO Clave del centro de trabajo (CCT): 15EES0425W Categoría: ESCUELA	
Sublocalidad: SAN PEDRO EL ALTO		Turno: MATUTINO Horario: 08:00 A 14:00	
Categoría Administrativa: DELEGACIÓN		Aulas: 10 Alumnos: 433 Docentes: 15 Personal diverso: 0	
Dirección: CALLE LEONA VICARIO S/N		Número de internos Instalaciones con las que cuenta: 10 AULAS	
	CP:50640		



Municipio: SAN FELIPE DEL PROGRESO	030 Clave Municipio	Número consecutivo (identificador en el mapa) 46	MAPA 116 Número de Mapa
1.- DATOS GENERALES		2.- DATOS ESPECÍFICOS	
Fecha de la información: 20-JUN-2019		Escolaridad: PRIMARIA Nombre: IGNACIO MANUEL ALTAMIRANO	
Localidad: SAN PEDRO EL ALTO		Tipo: PÚBLICA Nivel: BÁSICO Clave del centro de trabajo (CCT): 15EPR04060 Categoría: ESCUELA	
Sublocalidad: SAN PEDRO EL ALTO		Turno: MATUTINO Horario: 8:00 - 13:00	
Categoría Administrativa: DELEGACIÓN		Aulas: 24 Alumnos: 729 Docentes: 24 Personal diverso: 13	
Dirección: CALLE CENTRO		Número de internos Instalaciones con las que cuenta: 10 AULAS	
	CP:50640		



Municipio: <u>SAN FELIPE DEL PROGRESO</u>	030 Clave Municipio	Número consecutivo (identificador en el mapa) 47	MAPA 131 Número de Mapa
1.- DATOS GENERALES		2.- DATOS ESPECÍFICOS	
Fecha de la información: 20-JUN-2019		Escolaridad: PREESCOLAR	
Localidad: SAN JERÓNIMO MAVATI		Nombre: MARIANO MATAMOROS Y ORIVE	
Sublocalidad: LAS PRESAS EJIDO SAN JERÓNIMO MAVATI		Tipo: PÚBLICA Nivel: BÁSICO	
Categoría Administrativa: DELEGACIÓN		Clave del centro de trabajo (CCT): 15DJN2183U	
Dirección: CARRETERA MUNICIPAL LIBRE, DE SAN FELIPE DEL PROGRESO A SAN JERONIMO MAVATI, KM. 20		Categoría: ESCUELA	
CP:50640		Turno: MATUTINO	
		Horario: 8:30 A 12:30	
		Aulas: 2	
		Alumnos: 23	
		Docentes: 1	
		Personal diverso: 0	
		Número de internos: 10 AULAS	
		Instalaciones con las que cuenta:	



Municipio: <u>SAN FELIPE DEL PROGRESO</u>	030 Clave Municipio	Número consecutivo (identificador en el mapa) 48	MAPA 131 Número de Mapa
1.- DATOS GENERALES		2.- DATOS ESPECÍFICOS	
Fecha de la información: 20-JUN-2019		Escolaridad: PRIMARIA	
Localidad: SAN JERÓNIMO MAVATI		Nombre: XOCOTENCATL	
Sublocalidad: LAS PRESAS EJIDO SAN JERÓNIMO MAVATI		Tipo: PÚBLICA Nivel: BÁSICO	
Categoría Administrativa: DELEGACIÓN		Clave del centro de trabajo (CCT): 15EPR1975M	
Dirección: CALLE A UN COSTADO DEL JARDIN DE NIÑOS JUSTO SIERRA		Categoría: ESCUELA	
CP:50640		Turno: MATUTINO	
		Horario: 9:00 A 14:00	
		Aulas: 3	
		Alumnos: 55	
		Docentes: 3	
		Personal diverso: 0	
		Número de internos: 10 AULAS	
		Instalaciones con las que cuenta:	



Municipio: SAN FELIPE DEL PROGRESO	030 Clave Municipio	Número consecutivo (identificador en el mapa) 49	MAPA 124 Número de Mapa
1.- DATOS GENERALES		2.- DATOS ESPECÍFICOS	
Fecha de la información: 20-JUN-2019	Localidad: SAN NICOLÁS MAVATI	Escolaridad: PRIMARIA Nombre: EMILIANO ZAPATA	Tipo: PÚBLICA Nivel: BÁSICO Clave del centro de trabajo (CCT): 15DPB0002W Categoría: ESCUELA
Sublocalidad: SAN NICOLÁS MAVATI	Categoría Administrativa: DELEGACIÓN	Turno: MATUTINO Horario: 8:00 A 14:30 Aulas: 5 Alumnos: 107 Docentes: 5 Personal diverso: 0	Número de internos Instalaciones con las que cuenta:
Dirección: CALLE AMPLIACIÓN CARRETERA SANFELIPE DEL PROGRESO A SANTA ANA NICHÍ	CP:50640		



Municipio: SAN FELIPE DEL PROGRESO	030 Clave Municipio	Número consecutivo (identificador en el mapa) 50	MAPA 124 Número de Mapa
1.- DATOS GENERALES		2.- DATOS ESPECÍFICOS	
Fecha de la información: 20-JUN-2019	Localidad: SAN NICOLÁS MAVATI	Escolaridad: PREESCOLAR Nombre: INDÍGENA MIGUEL HIDALGO Y COSTILLA	Tipo: PÚBLICA Nivel: BÁSICO Clave del centro de trabajo (CCT): 15DCC0199S Categoría: ESCUELA
Sublocalidad: SAN NICOLÁS MAVATI	Categoría Administrativa: DELEGACIÓN	Turno: MATUTINO Horario: 9:00 A 13:00 Aulas: 3 Alumnos: 20 Docentes: 1 Personal diverso: 0	Número de internos Instalaciones con las que cuenta: SANITARIOS Y CANCHA DEPORTIVA
Dirección: AVENIDA PRINCIPAL	CP:50640		



Municipio: <u>SAN FELIPE DEL PROGRESO</u>	030 Clave Municipio	Número consecutivo (identificador en el mapa) 51	MAPA 124 Número de Mapa
1.- DATOS GENERALES		2.- DATOS ESPECÍFICOS	
Fecha de la información: 24-JUN-2019		Escolaridad: SECUNDARIA	
Localidad: SAN NICOLÁS MAVATI		Nombre: No. 0261 FRANCISCO VILLA	
Sublocalidad: SAN NICOLÁS MAVATI		Tipo: PÚBLICA	Nivel: MEDIO BÁSICO
Categoría Administrativa: DELEGACIÓN		Clave del centro de trabajo (CCT): 15ETV02480	
Dirección: CALLE A 200 METROS DE LA DESVIACION A CHARCOS AZULES		Categoría: ESCUELA	
	CP:50640	Turno: MATUTINO	
		Horario: 8:00 A 14:00	
		Aulas: 6	
		Alumnos: 122	
		Docentes: 8	
		Personal diverso: 0	
		Número de internos	
		Instalaciones con las que cuenta: 7 AULAS Y UNA SALA DE COMPUTO, SANITARIOS DE HOMBRES Y MUJERES, PLAZA CÍVICA	



Municipio: <u>SAN FELIPE DEL PROGRESO</u>	030 Clave Municipio	Número consecutivo (identificador en el mapa) 52	MAPA 96 Número de Mapa
1.- DATOS GENERALES		2.- DATOS ESPECÍFICOS	
Fecha de la información: 24-JUN-2019		Escolaridad: PREESCOLAR	
Localidad: SAN JERÓNIMO MAVATI		Nombre: LIC. BENITO JUÁREZ	
Sublocalidad: SAN JERÓNIMO MAVATI		Tipo: PÚBLICA	Nivel: BÁSICO
Categoría Administrativa: DELEGACIÓN		Clave del centro de trabajo (CCT): 15DCC0200R	
Dirección: CALLE BRECHA DE CARRETERA PRINCIPAL A JUNTO A LA IGLESIA, KM. 0, MARGEN DERECHO		Categoría: ESCUELA	
	CP:50640	Turno: MATUTINO	
		Horario: 8:00 A 14:00	
		Aulas: 3	
		Alumnos: 40	
		Docentes: 1	
		Personal diverso: 0	
		Número de internos	
		Instalaciones con las que cuenta:	



Municipio: <u>SAN FELIPE DEL PROGRESO</u>	030 Clave Municipio	Número consecutivo (identificador en el mapa) 53	MAPA 96 Número de Mapa
1.- DATOS GENERALES		2.- DATOS ESPECÍFICOS	
Fecha de la información: 24-JUN-2019 Localidad: SAN JERÓNIMO MAVATI Sublocalidad: SAN JERÓNIMO MAVATI Categoría Administrativa: DELEGACIÓN Dirección: CALLE FRENTE A LA IGLESIA <p style="text-align: right;">CP:50640</p>		Escolaridad: PRIMARIA Nombre: JOSEFA ORTIZ DE DOMÍNGUEZ Tipo: PÚBLICA Nivel: BÁSICO Clave del centro de trabajo (CCT): 15EPR0401T Categoría: ESCUELA Turno: MATUTINO Horario: 9:00 A 13:00 Aulas: 8 Alumnos: 162 Docentes: 7 Personal diverso: 11 Número de internos: Instalaciones con las que cuenta: PLAZA CÍVICA	



Municipio: <u>SAN FELIPE DEL PROGRESO</u>	030 Clave Municipio	Número consecutivo (identificador en el mapa) 54	MAPA 104 Número de Mapa
1.- DATOS GENERALES		2.- DATOS ESPECÍFICOS	
Fecha de la información: 24-JUN-2019 Localidad: SAN PEDRO EL ALTO Sublocalidad: RANCHO LA VIRGEN Categoría Administrativa: SUBDELEGACIÓN Dirección: CALLE TERRACER?A DE INICIO A DE LA CARRETERA PRINCIPAL A TERMINA EN LA ENTRADA DE LA ESCUELA DEL PREESCOLA, KM. 0, MARGEN DERECHO <p style="text-align: right;">CP:50640</p>		Escolaridad: PREESCOLAR Nombre: BENITO JUÁREZ Tipo: PÚBLICA Nivel: BÁSICO Clave del centro de trabajo (CCT): 15DCC0375G Categoría: ESCUELA Turno: MATUTINO Horario: 9:00 A 13:00 Aulas: 2 Alumnos: 16 Docentes: 1 Personal diverso: 0 Número de internos: Instalaciones con las que cuenta:	



Municipio: <u>SAN FELIPE DEL PROGRESO</u>	030 Clave Municipio	Número consecutivo (identificador en el mapa) 55	MAPA 104 Número de Mapa
1.- DATOS GENERALES		2.- DATOS ESPECÍFICOS	
Fecha de la información: 24-JUN-2019		Escolaridad: PRIMARIA	
Localidad: SAN PEDRO EL ALTO		Nombre: GUADALUPE VICTORIA	
Sublocalidad: RANCHO LA VIRGEN		Tipo: PÚBLICA	Nivel: BÁSICO
Categoría Administrativa: SUBDELEGACIÓN		Clave del centro de trabajo (CCT): 15DPB0175N	Categoría: ESCUELA
Dirección: DIAGONAL CARRETERA SAN FELIPE DEL PROGRESO A SANTA ANA NICHÍ		Turno: MATUTINO	
	CP:50640	Horario: 8:00 A 14:00	
		Aulas: 6	
		Alumnos: 39	
		Docentes: 2	
		Personal diverso: 2	
		Número de internos	
		Instalaciones con las que cuenta:	



Municipio: <u>SAN FELIPE DEL PROGRESO</u>	030 Clave Municipio	Número consecutivo (identificador en el mapa) 56	MAPA 135 Número de Mapa
1.- DATOS GENERALES		2.- DATOS ESPECÍFICOS	
Fecha de la información: 24-JUN-2019		Escolaridad: PREESCOLAR	
Localidad: SAN ANTONIO DE LAS HUERTAS		Nombre: FERNANDO MONTES DE OCA	
Sublocalidad: SAN ANTONIO DE LAS HUERTAS		Tipo: PÚBLICA	Nivel: BÁSICO
Categoría Administrativa: DELEGACIÓN		Clave del centro de trabajo (CCT): 15DIN0044Q	Categoría: ESCUELA
Dirección: CARRETERA MUNICIPAL LIBRE, DE SAN FELIPE DEL PROGRESO A SAN ANTONIO DE LAS HUERTAS, KM. 27		Turno: MATUTINO	
	CP:50640	Horario: 9:00 A 14:00	
		Aulas: 1	
		Alumnos: 25	
		Docentes: 1	
		Personal diverso: 0	
		Número de internos	
		Instalaciones con las que cuenta:	



Municipio: <u>SAN FELIPE DEL PROGRESO</u>	030 Clave Municipio	Número consecutivo (identificador en el mapa) 57	MAPA 135 Número de Mapa
1.- DATOS GENERALES		2.- DATOS ESPECÍFICOS	
Fecha de la información: 24-JUN-2019		Escolaridad: PREESCOLAR	
Localidad: SAN ANTONIO DE LAS HUERTAS		Nombre: FRAY BARTOLOMÉ DE LAS CASAS	
Sublocalidad: SAN ANTONIO DE LAS HUERTAS		Tipo: PÚBLICA	Nivel: BÁSICO
Categoría Administrativa: DELEGACIÓN		Clave del centro de trabajo (CCT): 15DCC0221D	
Dirección: CARRETERA MUNICIPAL LIBRE, DE SAN FELIPE DEL PROGRESO A SAN ANTONIO DE LAS HUERTAS, KM. 35		Categoría: ESCUELA	
	CP:50640	Turno: MATUTINO	
		Horario: 9:00 A 13:00	
		Aulas: 5	
		Alumnos: 115	
		Docentes: 6	
		Personal diverso: 0	
		Número de internos	
		Instalaciones con las que cuenta:	



Municipio: <u>SAN FELIPE DEL PROGRESO</u>	030 Clave Municipio	Número consecutivo (identificador en el mapa) 58	MAPA 135 Número de Mapa
1.- DATOS GENERALES		2.- DATOS ESPECÍFICOS	
Fecha de la información: 24-JUN-2019		Escolaridad: PRIMARIA	
Localidad: SAN ANTONIO DE LAS HUERTAS		Nombre: LIC. BENITO JUÁREZ	
Sublocalidad: SAN ANTONIO DE LAS HUERTAS		Tipo: PÚBLICA	Nivel: BÁSICO
Categoría Administrativa: DELEGACIÓN		Clave del centro de trabajo (CCT): 15EPR0564D	
Dirección: CALLE FRENTE A LA IGLESIA		Categoría: ESCUELA	
	CP:50640	Turno: MATUTINO	
		Horario: 8:00 A 14:00	
		Aulas: 23	
		Alumnos: 467	
		Docentes: 27	
		Personal diverso: 2	
		Número de internos	
		Instalaciones con las que cuenta:	



Municipio: <u>SAN FELIPE DEL PROGRESO</u>	030 Clave Municipio	Número consecutivo (identificador en el mapa) 59	MAPA 135 Número de Mapa
1.- DATOS GENERALES		2.- DATOS ESPECÍFICOS	
Fecha de la información: 24-JUN-2019		Escolaridad: SECUNDARIA	
Localidad: SAN ANTONIO DE LAS HUERTAS		Nombre: TELESECUNDARIA No. 0285 "HEROICO COLEGIO MILITAR"	
Sublocalidad: SAN ANTONIO DE LAS HUERTAS		Tipo: PÚBLICA	Nivel: MEDIO BÁSICO
Categoría Administrativa: DELEGACIÓN		Clave del centro de trabajo (CCT): 15ETV0255Y	Categoría: ESCUELA
Dirección: CALLE A UN KILOMETRO DE LA PRIMARIA		Turno: MATUTINO	
	CP:50640	Horario: 8:00 A 14:00	
		Aulas: 11	
		Alumnos: 184	
		Docentes: 12	
		Personal diverso: 0	
		Número de internos	
		Instalaciones con las que cuenta:	



Municipio: <u>SAN FELIPE DEL PROGRESO</u>	030 Clave Municipio	Número consecutivo (identificador en el mapa) 60	MAPA 135 Número de Mapa
1.- DATOS GENERALES		2.- DATOS ESPECÍFICOS	
Fecha de la información: 24-JUN-2019		Escolaridad: PREPARATORIA, BACHILLERATO	
Localidad: SAN ANTONIO DE LAS HUERTAS		Nombre: No. 275	
Sublocalidad: SAN ANTONIO DE LAS HUERTAS		Tipo: PÚBLICA	Nivel: MEDIO SUPERIOR
Categoría Administrativa: DELEGACIÓN		Clave del centro de trabajo (CCT): 15EBH0469Q	Categoría: ESCUELA
Dirección: CALLE SIN NOMBRE		Turno: MATUTINO	
	CP:50640	Horario: 8:00 A 17:00	
		Aulas: 3	
		Alumnos: 81	
		Docentes: 17	
		Personal diverso: 1	
		Número de internos	
		Instalaciones con las que cuenta:	



Municipio: SAN FELIPE DEL PROGRESO	030 Clave Municipio	Número consecutivo (identificador en el mapa) 61	MAPA 103 Número de Mapa
1.- DATOS GENERALES		2.- DATOS ESPECÍFICOS	
Fecha de la información: 24-JUN-2019		Escolaridad: PRIMARIA	
Localidad: SANTA ANA NICHÍ EJIDO		Nombre: IGNACIO M. ALTAMIRANO	
Sublocalidad: SANTA ANA NICHÍ EJIDO		Tipo: PÚBLICA Nivel: BÁSICO	
Categoría Administrativa: DELEGACIÓN		Clave del centro de trabajo (CCT): 15DPB0223G	
Dirección: CALLE TERRACERVA DE DESVIACION SAN ANTONIO MEXTEPEC A A 17 KM DE LA DESV. DE SAN ANTONIO MEXTEPEC AL BAR, KM. 24, MARGEN DERECHO		Categoria: ESCUELA	
CP:50640		Turno: MATUTINO	
		Horario: 9:00 A 14:00	
		Aulas: 6	
		Alumnos: 120	
		Docentes: 7	
		Personal diverso: 0	
		Número de internos	
		Instalaciones con las que cuenta: AULAS Y SANITARIOS	



Municipio: SAN FELIPE DEL PROGRESO	030 Clave Municipio	Número consecutivo (identificador en el mapa) 62	MAPA 109 Número de Mapa
1.- DATOS GENERALES		2.- DATOS ESPECÍFICOS	
Fecha de la información: 24-JUN-2019		Escolaridad: PRIMARIA	
Localidad: SANTA ANA NICHÍ EJIDO		Nombre: TIERRA Y LIBERTAD	
Sublocalidad: SANTA ANA NICHÍ EJIDO		Tipo: PÚBLICA Nivel: BÁSICO	
Categoría Administrativa: DELEGACIÓN		Clave del centro de trabajo (CCT): 15DPB0170S	
Dirección: CALLE SIN NOMBRE		Categoria: ESCUELA	
CP:50640		Turno: MATUTINO	
		Horario: 8:00 A 14:00	
		Aulas: 4	
		Alumnos: 41	
		Docentes: 2	
		Personal diverso: 2	
		Número de internos	
		Instalaciones con las que cuenta: AULAS Y SANITARIOS	



Municipio: <u>SAN FELIPE DEL PROGRESO</u>	030 Clave Municipio	Número consecutivo (identificador en el mapa) 63	MAPA 123 Número de Mapa
1.- DATOS GENERALES		2.- DATOS ESPECÍFICOS	
Fecha de la información: 24-JUN-2019		Escolaridad: PREESCOLAR	
		Nombre: HORACIO ZÚÑIGA	
Localidad: SANTA ANA NICHI CENTRO		Tipo: PÚBLICA	Nivel: BÁSICO
		Clave del centro de trabajo (CCT): 15EJN0053M	
Sublocalidad: SANTA ANA NICHI CENTRO		Categoría: ESCUELA	
Categoría Administrativa: DELEGACIÓN		Turno: MATUTINO	
		Horario: 9:00 A 13:00	
Dirección: CALLE A 30 METROS AL ORIENTE DE LA BASE DE TAXIS		Aulas: 4	
		Alumnos: 116	
		Docentes: 5	
		Personal diverso: 3	
		Número de internos	
	CP:50640	Instalaciones con las que cuenta: AULAS Y SANITARIOS	




Municipio: <u>SAN FELIPE DEL PROGRESO</u>	030 Clave Municipio	Número consecutivo (identificador en el mapa) 64	MAPA 123 Número de Mapa
1.- DATOS GENERALES		2.- DATOS ESPECÍFICOS	
Fecha de la información: 24-JUN-2019		Escolaridad: PRIMARIA	
		Nombre: JUAN FERNÁNDEZ ALBARRAN	
Localidad: SANTA ANA NICHI CENTRO		Tipo: PÚBLICA	Nivel: BÁSICO
		Clave del centro de trabajo (CCT): 15EPR0408M	
Sublocalidad: SANTA ANA NICHI CENTRO		Categoría: ESCUELA	
Categoría Administrativa: DELEGACIÓN		Turno: MATUTINO	
		Horario: 9:00 A 14:00	
Dirección: CALLE A UN COSTADO DE LA IGLESIA		Aulas: 20	
		Alumnos: 529	
		Docentes: 18	
		Personal diverso: 7	
		Número de internos	
	CP:50640	Instalaciones con las que cuenta: AULAS Y SANITARIOS	



Municipio: <u>SAN FELIPE DEL PROGRESO</u>	030 Clave Municipio	Número consecutivo (identificador en el mapa) 65	MAPA 123 Número de Mapa
1.- DATOS GENERALES		2.- DATOS ESPECÍFICOS	
Fecha de la información: 24-JUN-2019		Escolaridad: PREPARATORIA, BACHILLERATO	
Localidad: SANTA ANA NICHI CENTRO		Nombre: No. 063	
Sublocalidad: SANTA ANA NICHI CENTRO		Tipo: PÚBLICA	Nivel: MEDIO SUPERIOR
Categoría Administrativa: DELEGACIÓN		Clave del centro de trabajo (CCT): 15EBH0139Z	
Dirección: CALLE BICENTENARIO		Categoría: ESCUELA	
	CP:50640	Turno: MATUTINO	
		Horario: 8:00 A 15:10	
		Aulas: 16	
		Alumnos: 494	
		Docentes: 35	
		Personal diverso: 9	
		Número de internos	
		Instalaciones con las que cuenta: AULAS Y SANITARIOS	



Municipio: <u>SAN FELIPE DEL PROGRESO</u>	030 Clave Municipio	Número consecutivo (identificador en el mapa) 66	MAPA 123 Número de Mapa
1.- DATOS GENERALES		2.- DATOS ESPECÍFICOS	
Fecha de la información: 24-JUN-2019		Escolaridad: SECUNDARIA	
Localidad: SANTA ANA NICHI CENTRO		Nombre: LAURO MILLÁN MEJÍA	
Sublocalidad: SANTA ANA NICHI CENTRO		Tipo: PÚBLICA	Nivel: MEDIO BÁSICO
Categoría Administrativa: DELEGACIÓN		Clave del centro de trabajo (CCT): 15DST0022W	
Dirección: CALLE LAURO MILLAN		Categoría: ESCUELA	
	CP:50640	Turno: MATUTINO	
		Horario: 08:00 A 15:00	
		Aulas: 18	
		Alumnos: 721	
		Docentes: 29	
		Personal diverso: 9	
		Número de internos	
		Instalaciones con las que cuenta: AULAS Y SANITARIOS	



Municipio: <u>SAN FELIPE DEL PROGRESO</u>	030 Clave Municipio	Número consecutivo (identificador en el mapa) 67	MAPA 123 Número de Mapa
1.- DATOS GENERALES		2.- DATOS ESPECÍFICOS	
Fecha de la información: 24-JUN-2019		Escolaridad: EDUCACIÓN INICIAL	
Localidad: SANTA ANA NICHÍ CENTRO		Nombre: IMAGEN DE LA MUJER INDÍGENA	
Sublocalidad: SANTA ANA NICHÍ CENTRO		Tipo: PÚBLICA Nivel: BÁSICO	
Categoría Administrativa: DELEGACIÓN		Clave del centro de trabajo (CCT): 15DIN0003Q	
Dirección: CARRETERA ESTATAL LIBRE, DE SAN FELIPE DEL PROGRESO A BARRIO DEL TIGRE, SANTA ANA NICHÍ, KM. 27		Categoría: ESTANCIA INFANTIL	
CP:50640		Turno: MATUTINO	
		Horario: 8:00 A 14:00	
		Aulas:	
		Alumnos:	
		Docentes:	
		Personal diverso:	
		Número de internos	
		Instalaciones con las que cuenta: AULAS Y SANITARIOS	



Municipio: <u>SAN FELIPE DEL PROGRESO</u>	030 Clave Municipio	Número consecutivo (identificador en el mapa) 68	MAPA 128 Número de Mapa
1.- DATOS GENERALES		2.- DATOS ESPECÍFICOS	
Fecha de la información: 24-JUN-2019		Escolaridad: PRIMARIA	
Localidad: SANTA ANA NICHÍ CENTRO		Nombre: NOÉ PREZ PIOQUINTA	
Sublocalidad: SANTA ANA NICHÍ CENTRO		Tipo: PÚBLICA Nivel: BÁSICO	
Categoría Administrativa: DELEGACIÓN		Clave del centro de trabajo (CCT): 15EPR2361W	
Dirección: CALLE A UN COSTADO DEL PANTEON		Categoría: ESCUELA	
CP:50690		Turno: MATUTINO	
		Horario: 9:00 - 14:00	
		Aulas: 5	
		Alumnos: 78	
		Docentes: 5	
		Personal diverso: 1	
		Número de internos	
		Instalaciones con las que cuenta: EXPLANADA DE USOS MÚLTIPLES, CANCHA DE FUTBOL	



Municipio: <u>SAN FELIPE DEL PROGRESO</u>		030 Clave Municipio	Número consecutivo (identificador en el mapa) 69	MAPA 128 Número de Mapa
1.- DATOS GENERALES		2.- DATOS ESPECÍFICOS		
Fecha de la información: 24-JUN-2019		Escolaridad: PREESCOLAR		
Localidad: SANTA ANA NICHÍ CENTRO		Nombre: ROSAURA ZAPATA		
Sublocalidad: SANTA ANA NICHÍ CENTRO		Tipo: PÚBLICA Nivel: BÁSICO		
Categoría Administrativa: DELEGACIÓN		Clave del centro de trabajo (CCT): 15DJN1682J		
Dirección: CARRETERA MUNICIPAL LIBRE, DE SAN FELIPE DEL PROGRESO A SANTA ANA NICHÍ, KM. 30		Categoría: ESCUELA		
CP:50690		Turno: MATUTINO		
		Horario: 8:30 - 12:30		
		Aulas: 1		
		Alumnos: 20		
		Docentes: 1		
		Personal diverso: 1		
		Número de internos		
		Instalaciones con las que cuenta:		



Municipio: <u>SAN FELIPE DEL PROGRESO</u>		030 Clave Municipio	Número consecutivo (identificador en el mapa) 70	MAPA 119 Número de Mapa
1.- DATOS GENERALES		2.- DATOS ESPECÍFICOS		
Fecha de la información: 24-JUN-2019		Escolaridad: PREESCOLAR		
Localidad: GUADALUPE COTE		Nombre: JOSÉ MA. MORELOS Y PAVÓN		
Sublocalidad: GUADALUPE COTE		Tipo: PÚBLICA Nivel: BÁSICO		
Categoría Administrativa: DELEGACIÓN		Clave del centro de trabajo (CCT): 15DCC0169Y		
Dirección: CALLE AMPLIACIÓN GUADALUPE COTE		Categoría: ESCUELA		
CP:50640		Turno: MATUTINO		
		Horario: 9:00 A 13:00		
		Aulas: 4		
		Alumnos: 84		
		Docentes: 5		
		Personal diverso: 0		
		Número de internos		
		Instalaciones con las que cuenta: 3 AULAS Y SANITARIOS		



Municipio: SAN FELIPE DEL PROGRESO	030 Clave Municipio	Número consecutivo (identificador en el mapa) 71	MAPA 119 Número de Mapa
1.- DATOS GENERALES		2.- DATOS ESPECÍFICOS	
Fecha de la información: 24-JUN-2019		Escolaridad: SECUNDARIA	
Localidad: GUADALUPE COTE		Nombre: TELESECUNDARIA GUADALUPE VICTORIA	
Sublocalidad: GUADALUPE COTE		Tipo: PÚBLICA	Nivel: MEDIO BÁSICO
Categoría Administrativa: DELEGACIÓN		Clave del centro de trabajo (CCT): 15DTV0390D	Categoría: ESCUELA
Dirección: CARRETERA ESTATAL LIBRE, DE FEDERAL A FEDERAL, KM. 10		Turno: MATUTINO	
		Horario: 8:00 A 15:40	
		Aulas: 6	
		Alumnos: 102	
		Docentes: 7	
		Personal diverso: 1	
		Número de internos	
	CP:50640	Instalaciones con las que cuenta: 3 AULAS Y SANITARIOS	



Municipio: SAN FELIPE DEL PROGRESO	030 Clave Municipio	Número consecutivo (identificador en el mapa) 72	MAPA 119 Número de Mapa
1.- DATOS GENERALES		2.- DATOS ESPECÍFICOS	
Fecha de la información: 24-JUN-2019		Escolaridad: PRIMARIA	
Localidad: GUADALUPE COTE		Nombre: JUAN ESCUTIA	
Sublocalidad: GUADALUPE COTE		Tipo: PÚBLICA	Nivel: BÁSICO
Categoría Administrativa: DELEGACIÓN		Clave del centro de trabajo (CCT): 15DPB0051E	Categoría: ESCUELA
Dirección: AVENIDA LAS TRES CRUCES		Turno: MATUTINO	
		Horario: 8:00-2:30	
		Aulas: 11	
		Alumnos: 270	
		Docentes: 13	
		Personal diverso: 0	
		Número de internos	
	CP:50640	Instalaciones con las que cuenta: AULAS, DIRECCIÓN, BIBLIOTECA PROVISIONAL Y SALA DE COMPUTO PROVISIONAL	



Municipio: SAN FELIPE DEL PROGRESO	030 Clave Municipio	Número consecutivo (identificador en el mapa) 73	MAPA 113 Número de Mapa
1.- DATOS GENERALES		2.- DATOS ESPECÍFICOS	
Fecha de la información: 24-JUN-2019		Escolaridad: EDUCACIÓN INICIAL	
Localidad: SAN JUAN COTE		Nombre: JICHI YUO RIN XOÑATRO	
Sublocalidad: SAN JUAN COTE		Tipo: PÚBLICA	Nivel: BÁSICO
Categoría Administrativa: DELEGACIÓN		Clave del centro de trabajo (CCT): 15DIN0011Z	
Dirección: CALLE SIN NOMBRE		Categoría: ESTANCIA INFANTIL	
	CP:50640	Turno: MATUTINO	
		Horario: 09:00 A 13:00	
		Aulas: 1	
		Alumnos: 12	
		Docentes: 1	
		Personal diverso: 0	
		Número de internos	
		Instalaciones con las que cuenta:	



Municipio: SAN FELIPE DEL PROGRESO	030 Clave Municipio	Número consecutivo (identificador en el mapa) 74	MAPA 113 Número de Mapa
1.- DATOS GENERALES		2.- DATOS ESPECÍFICOS	
Fecha de la información: 24-JUN-2019		Escolaridad: PREESCOLAR	
Localidad: SAN JUAN COTE		Nombre: IGNACIO ZARAGOZA	
Sublocalidad: SAN JUAN COTE		Tipo: PÚBLICA	Nivel: BÁSICO
Categoría Administrativa: DELEGACIÓN		Clave del centro de trabajo (CCT): 15DCC01450	
Dirección: CALLE TERRACER?A DE SAN FELIPE DEL PROGRESO A A SANTA ANA NICHÍ, KM. 0, MARGEN DERECHO		Categoría: ESCUELA	
	CP:50640	Turno: MATUTINO	
		Horario: 9:00 A 13:00	
		Aulas: 3	
		Alumnos: 31	
		Docentes: 1	
		Personal diverso: 0	
		Número de internos	
		Instalaciones con las que cuenta:	




Municipio: SAN FELIPE DEL PROGRESO	030 Clave Municipio	Número consecutivo (identificador en el mapa) 75	MAPA 114 Número de Mapa
1.- DATOS GENERALES		2.- DATOS ESPECÍFICOS	
Fecha de la información: 24-JUN-2019	Localidad: SAN JUAN COTE	Escolaridad: PREESCOLAR Nombre: JESÚS YHMOFF CABRERA	Tipo: PÚBLICA Nivel: BÁSICO Clave del centro de trabajo (CCT): 15EJN4597F Categoría: ESCUELA
Sublocalidad: SAN JUAN COTE	Categoría Administrativa: DELEGACIÓN	Turno: MATUTINO Horario: 9:00 A 13:00 Aulas: 2 Alumnos: 32 Docentes: 1 Personal diverso: 0	Número de internos Instalaciones con las que cuenta:
Dirección: CALLE A 70 METROS AL SUR DE LA TELESECUNDARIA	CP:50640		



Municipio: SAN FELIPE DEL PROGRESO	030 Clave Municipio	Número consecutivo (identificador en el mapa) 76	MAPA 113 Número de Mapa
1.- DATOS GENERALES		2.- DATOS ESPECÍFICOS	
Fecha de la información: 24-JUN-2019	Localidad: SAN JUAN COTE	Escolaridad: PRIMARIA Nombre: VENUSTIANO CARRANZA	Tipo: PÚBLICA Nivel: BÁSICO Clave del centro de trabajo (CCT): 15EPR1033W Categoría: ESCUELA
Sublocalidad: SAN JUAN COTE	Categoría Administrativa: DELEGACIÓN	Turno: MATUTINO Horario: 8:00 A 14:00 Aulas: 6 Alumnos: 161 Docentes: 6 Personal diverso: 9	Número de internos Instalaciones con las que cuenta:
Dirección: CALLE A UN COSTADO DE LA IGLESIA	CP:50640		



Municipio: SAN FELIPE DEL PROGRESO	030 Clave Municipio	Número consecutivo (identificador en el mapa) 77	MAPA 114 Número de Mapa
1.- DATOS GENERALES		2.- DATOS ESPECÍFICOS	
Fecha de la información: 24-JUN-2019	Localidad: SAN JUAN COTE	Escolaridad: PRIMARIA Nombre: LIC. ADOLFO LÓPEZ MATEOS	Tipo: PÚBLICA Nivel: BÁSICO
Sublocalidad: SAN JUAN COTE EJIDO	Categoría Administrativa: DELEGACIÓN	Clave del centro de trabajo (CCT): 15EPR1030Z	Categoría: ESCUELA
Dirección: CALLE A UN COSTADO DE LA CLINICA	CP:50640	Turno: MATUTINO Horario: 9:00 A 14:00 Aulas: 7 Alumnos: 123 Docentes: 8 Personal diverso: 0	Número de internos Instalaciones con las que cuenta:



Municipio: SAN FELIPE DEL PROGRESO	030 Clave Municipio	Número consecutivo (identificador en el mapa) 78	MAPA 113 Número de Mapa
1.- DATOS GENERALES		2.- DATOS ESPECÍFICOS	
Fecha de la información: 24-JUN-2019	Localidad: SAN JUAN COTE	Escolaridad: SECUNDARIA Nombre: TELESECUNDARIA PROFR. JULIA FLORES JASSO	Tipo: PÚBLICA Nivel: MEDIO BÁSICO
Sublocalidad: SAN JUAN COTE	Categoría Administrativa: DELEGACIÓN	Clave del centro de trabajo (CCT): 15ETV0634H	Categoría: ESCUELA
Dirección: CALLE A 100 METROS AL OESTE DE LA IGLESIA	CP:50640	Turno: MATUTINO Horario: 8:00 A 14:00 Aulas: 3 Alumnos: 68 Docentes: 5 Personal diverso: 0	Número de internos Instalaciones con las que cuenta:



Municipio: SAN FELIPE DEL PROGRESO	030 Clave Municipio	Número consecutivo (identificador en el mapa) 79	MAPA 114 Número de Mapa
1.- DATOS GENERALES		2.- DATOS ESPECÍFICOS	
Fecha de la información: 24-JUN-2019	Localidad: SAN JUAN COTE	Escolaridad: SECUNDARIA Nombre: TELESECUNDARIA No. 0661 "JOSÉ MARÍA COSS"	Tipo: PÚBLICA Nivel: MEDIO BÁSICO Clave del centro de trabajo (CCT): 15ETV0665A Categoría: ESCUELA
Sublocalidad: SAN JUAN COTE EJIDO	Categoría Administrativa: DELEGACIÓN	Turno: MATUTINO Horario: 8:00 A 14:00	Aulas: 3 Alumnos: 61 Docentes: 3 Personal diverso: 1
Dirección: CALLE A 20 METROS AL OESTE DE LA DELEGACION MUNICIPAL	CP:50640	Número de internos	Instalaciones con las que cuenta:




Municipio: SAN FELIPE DEL PROGRESO	030 Clave Municipio	Número consecutivo (identificador en el mapa) 80	MAPA 112 Número de Mapa
1.- DATOS GENERALES		2.- DATOS ESPECÍFICOS	
Fecha de la información: 24-JUN-2019	Localidad: SAN MIGUEL LA LABOR	Escolaridad: EDUCACIÓN INICIAL Nombre: LAGUNA CHICA	Tipo: PÚBLICA Nivel: BÁSICO Clave del centro de trabajo (CCT): 15TA10353I Categoría: ESCUELA
Sublocalidad: SAN MIGUEL LA LABOR	Categoría Administrativa: DELEGACIÓN	Turno: MATUTINO Horario: 09:00 A 18:00	Aulas: 6 Alumnos: 65 Docentes: 8 Personal diverso: 0
Dirección: CALLE SIN NOMBRE	CP:50690	Número de internos	Instalaciones con las que cuenta: 1 SALÓN DE USOS MÚLTIPLES, 2 DORMITORIOS, 1 COCINA, 1 COMEDOR, 1 DIRECCIÓN, FOSA SÉPTICA, 2 TANQUES DE GAS ESTACIONARIOS DE 120 KG. C/U Y CISTERNA DE 10,000



Municipio: <u>SAN FELIPE DEL PROGRESO</u>		030 Clave Municipio	Número consecutivo (identificador en el mapa) 81	MAPA 112 Número de Mapa
1.- DATOS GENERALES		2.- DATOS ESPECÍFICOS		
Fecha de la información: 24-JUN-2019		Escolaridad: PREESCOLAR		
Localidad: SAN MIGUEL LA LABOR		Nombre: TS'INDARE (RIO CHICO)		
Sublocalidad: SAN MIGUEL LA LABOR		Tipo: PÚBLICA Nivel: BÁSICO		
Categoría Administrativa: DELEGACIÓN		Clave del centro de trabajo (CCT): 15DCC0143Q		
Dirección: CALLE TERRACER?A DE SANTA ANA NICHÍ A SAN MIGUEL LA LABOR, KM. 0, MARGEN DERECHO		Categoría: ESCUELA		
CP:50690		Turno: MATUTINO		
		Horario: 9:00 A 13:00		
		Aulas: 5		
		Alumnos: 125		
		Docentes: 6		
		Personal diverso: 0		
		Número de internos:		
		Instalaciones con las que cuenta: SANITARIOS		



Municipio: <u>SAN FELIPE DEL PROGRESO</u>		030 Clave Municipio	Número consecutivo (identificador en el mapa) 82	MAPA 107 Número de Mapa
1.- DATOS GENERALES		2.- DATOS ESPECÍFICOS		
Fecha de la información: 24-JUN-2019		Escolaridad: PREESCOLAR		
Localidad: SAN MIGUEL LA LABOR		Nombre: EL PÍPILA		
Sublocalidad: MONTE ALTO BARRIO		Tipo: PÚBLICA Nivel: BÁSICO		
Categoría Administrativa: SUBDELEGACIÓN		Clave del centro de trabajo (CCT): 15DCC0320D		
Dirección: CALLE VEREDA DE CARRETERA PRINCIPAL A JUNTO A LA IGLESIA, KM. 0, MARGEN DERECHO		Categoría: ESCUELA		
CP:50690		Turno: MATUTINO		
		Horario: 9:00 A 13:00		
		Aulas: 2		
		Alumnos: 43		
		Docentes: 2		
		Personal diverso: 0		
		Número de internos:		
		Instalaciones con las que cuenta: 2 AULAS Y LETRINAS		



Municipio: <u>SAN FELIPE DEL PROGRESO</u>	030 Clave Municipio	Número consecutivo (identificador en el mapa) 83	MAPA 120 Número de Mapa
1.- DATOS GENERALES		2.- DATOS ESPECÍFICOS	
Fecha de la información: 24-JUN-2019		Escolaridad: PREESCOLAR	
Localidad: SAN MIGUEL LA LABOR		Nombre: MIGUEL ALEMÁN	
Sublocalidad: LAS PALOMAS BARRIO		Tipo: PÚBLICA Nivel: BÁSICO	
Categoría Administrativa: SUBDELEGACIÓN		Clave del centro de trabajo (CCT): 15DCC03190	
Dirección: CALLE TERRACER?A DE SAN FELIPE DEL PROGRESO A LAS PALOMAS BARRIO, SAN MIGUEL LA LABOR, KM. 30, MARGEN IZQUIERDO		Categoría: ESCUELA	
CP:50690		Turno: MATUTINO	
		Horario: 9:00 A 13:00	
		Aulas: 2	
		Alumnos: 53	
		Docentes: 2	
		Personal diverso: 0	
		Número de internos	
		Instalaciones con las que cuenta:	



Municipio: <u>SAN FELIPE DEL PROGRESO</u>	030 Clave Municipio	Número consecutivo (identificador en el mapa) 84	MAPA 122 Número de Mapa
1.- DATOS GENERALES		2.- DATOS ESPECÍFICOS	
Fecha de la información: 24-JUN-2019		Escolaridad: PREESCOLAR	
Localidad: SAN MIGUEL LA LABOR		Nombre: IGNACIO JOSÉ ALLENDE	
Sublocalidad: Bo. BUENAVISTA		Tipo: PÚBLICA Nivel: BÁSICO	
Categoría Administrativa: SUBDELEGACIÓN		Clave del centro de trabajo (CCT): 15DCC0376F	
Dirección: CALLE TERRACER?A DE SANTA ANA A SAN MIGUEL LA LABOR A IGNACIO JOSE ALLENDE, KM. 0, MARGEN DERECHO		Categoría: ESCUELA	
CP:50640		Turno: MATUTINO	
		Horario: 8:00 A 14:00	
		Aulas: 2	
		Alumnos: 27	
		Docentes: 1	
		Personal diverso: 0	
		Número de internos	
		Instalaciones con las que cuenta:	



Municipio: SAN FELIPE DEL PROGRESO	030 Clave Municipio	Número consecutivo (identificador en el mapa) 85	MAPA 118 Número de Mapa
1.- DATOS GENERALES		2.- DATOS ESPECÍFICOS	
Fecha de la información: 24-JUN-2019		Escolaridad: PREESCOLAR	
Localidad: SAN MIGUEL LA LABOR		Nombre: NIÑOS HÉROES	
Sublocalidad: Bo. LA PALMA		Tipo: PÚBLICA Nivel: BÁSICO	
Categoría Administrativa: SUBDELEGACIÓN		Clave del centro de trabajo (CCT): 15DCC0366Z	
Dirección: CALLE TERRACERVA DE CABECERA MUNICIPAL A CEPI. NIÑOS HEROES, KM. 0, MARGEN DERECHO		Categoria: ESCUELA	
CP:50886		Turno: MATUTINO	
		Horario: 8:00 A 14:00	
		Aulas: 2	
		Alumnos: 17	
		Docentes: 1	
		Personal diverso: 0	
		Número de internos	
		Instalaciones con las que cuenta: BAÑOS (SIN AGUA) LUZ ELÉCTRICA	



Municipio: SAN FELIPE DEL PROGRESO	030 Clave Municipio	Número consecutivo (identificador en el mapa) 86	MAPA 120 Número de Mapa
1.- DATOS GENERALES		2.- DATOS ESPECÍFICOS	
Fecha de la información: 24-JUN-2019		Escolaridad: PRIMARIA	
Localidad: SAN MIGUEL LA LABOR		Nombre: MIGUEL HIDALGO Y COSTILLA	
Sublocalidad: LAS PALOMAS BARRIO		Tipo: PÚBLICA Nivel: BÁSICO	
Categoría Administrativa: SUBDELEGACIÓN		Clave del centro de trabajo (CCT): 15DPB01740	
Dirección: CALLE BRECHA DE CARRETERA PRINCIPAL A SANTA ANA NICHÍ Y SAN FELIPE DEL PROGRESO, KM. , MARGEN DERECHO		Categoria: ESCUELA	
CP:50690		Turno: MATUTINO	
		Horario: 9: 00 A 14:00	
		Aulas: 8	
		Alumnos: 83	
		Docentes: 8	
		Personal diverso: 8	
		Número de internos	
		Instalaciones con las que cuenta:	



Municipio: SAN FELIPE DEL PROGRESO	030 Clave Municipio	Número consecutivo (identificador en el mapa) 87	MAPA 107 Número de Mapa
1.- DATOS GENERALES		2.- DATOS ESPECÍFICOS	
Fecha de la información: 24-JUN-2019	Localidad: SAN MIGUEL LA LABOR	Escolaridad: PRIMARIA Nombre: CUAUHTÉMOC	Tipo: PÚBLICA Nivel: BÁSICO
Sublocalidad: MONTE ALTO BARRIO	Categoría Administrativa: SUBDELEGACIÓN	Clave del centro de trabajo (CCT): 15DPB0177L	Categoría: ESCUELA
Dirección: CARRETERA ESTATAL LIBRE, DE SAN FELIPE DEL PROGRESO A SAN MIGUEL LA LABOR MONTE ALTO, KM. 19	Turno: MATUTINO	Horario: 9:00 A 14:00	Aulas: 6
CP:50690	Alumnos: 171	Docentes: 7	Personal diverso: 0
	Número de internos	Instalaciones con las que cuenta: BAÑOS Y AULAS	



Municipio: SAN FELIPE DEL PROGRESO	030 Clave Municipio	Número consecutivo (identificador en el mapa) 88	MAPA 112 Número de Mapa
1.- DATOS GENERALES		2.- DATOS ESPECÍFICOS	
Fecha de la información: 24-JUN-2019	Localidad: SAN MIGUEL LA LABOR	Escolaridad: PRIMARIA Nombre: LIC. BENITO JUÁREZ	Tipo: PÚBLICA Nivel: BÁSICO
Sublocalidad: SAN MIGUEL LA LABOR	Categoría Administrativa: DELEGACIÓN	Clave del centro de trabajo (CCT): 15DPB0025G	Categoría: ESCUELA
Dirección: CARRETERA MUNICIPAL LIBRE, DE CARRETERA SAN FELIPE A MONTE ALTO, KM. 30	Turno: MATUTINO	Horario:	Aulas: 25
CP:50690	Alumnos: 576	Docentes: 25	Personal diverso: 28
	Número de internos	Instalaciones con las que cuenta:	




Municipio: SAN FELIPE DEL PROGRESO		030 Clave Municipio	Número consecutivo (identificador en el mapa) 89	MAPA 112 Número de Mapa
1.- DATOS GENERALES		2.- DATOS ESPECÍFICOS		
Fecha de la información: 24-JUN-2019		Escolaridad: SECUNDARIA		
Localidad: SAN MIGUEL LA LABOR		Nombre: TÉCNICA No. 124 JUAN JACOBO REOSSEAN		
Sublocalidad: SAN MIGUEL LA LABOR		Tipo: PÚBLICA Nivel: MEDIO BÁSICO		
Categoría Administrativa: DELEGACIÓN		Clave del centro de trabajo (CCT): 15DST0133A		
Dirección: CALLE PRINCIPAL CENTRO		Categoria: ESCUELA		
CP:50690		Turno: MATUTINO		
		Horario: 8:00 A 13:00		
		Aulas: 15		
		Alumnos: 425		
		Docentes: 16		
		Personal diverso: 8		
		Número de internos		
		Instalaciones con las que cuenta: AULAS, SANITARIOS, ÁREA ADMINISTRATIVA, TIENDA ESCOLAR, FOSA SÉPTICA Y CISTERNA 10,000 LTS.		



Municipio: SAN FELIPE DEL PROGRESO		030 Clave Municipio	Número consecutivo (identificador en el mapa) 90	MAPA 127 Número de Mapa
1.- DATOS GENERALES		2.- DATOS ESPECÍFICOS		
Fecha de la información: 24-JUN-2019		Escolaridad: PREPARATORIA, BACHILLERATO		
Localidad: SAN MIGUEL LA LABOR		Nombre: C.B.T. No. 2		
Sublocalidad: SAN MIGUEL LA LABOR		Tipo: PÚBLICA Nivel: MEDIO SUPERIOR		
Categoría Administrativa: DELEGACIÓN		Clave del centro de trabajo (CCT): 15ECT0128N		
Dirección: CALLE CONOCIDO		Categoria: ESCUELA		
CP:50690		Turno: MATUTINO		
		Horario: 8:00- 13:10		
		Aulas: 6		
		Alumnos: 232		
		Docentes: 34		
		Personal diverso: 0		
		Número de internos		
		Instalaciones con las que cuenta:		



Municipio: <u>SAN FELIPE DEL PROGRESO</u>	030 Clave Municipio	Número consecutivo (identificador en el mapa) 91	MAPA 125 Número de Mapa
1.- DATOS GENERALES		2.- DATOS ESPECÍFICOS	
Fecha de la información: 24-JUN-2019		Escolaridad: PRIMARIA	
Localidad: RANCHERIA LA VIRGEN		Nombre: IGNACIO RAMOS PLASLOW	
Sublocalidad: LA VIRGEN		Tipo: PÚBLICA	Nivel: BÁSICO
Categoría Administrativa: DELEGACIÓN		Clave del centro de trabajo (CCT): 15EPR0382V	
Dirección: CALLE A UN COSTADO DE LA CLINICA AL ORIENTE		Categoría: ESCUELA	
	CP:50690	Turno: MATUTINO	
		Horario:	
		Aulas: 6	
		Alumnos: 75	
		Docentes: 5	
		Personal diverso: 7	
		Número de internos	
		Instalaciones con las que cuenta: BIBLIOTECA	



Municipio: <u>SAN FELIPE DEL PROGRESO</u>	030 Clave Municipio	Número consecutivo (identificador en el mapa) 92	MAPA 125 Número de Mapa
1.- DATOS GENERALES		2.- DATOS ESPECÍFICOS	
Fecha de la información: 24-JUN-2019		Escolaridad: PREESCOLAR	
Localidad: RANCHERIA LA VIRGEN		Nombre: ALMA INFANTIL	
Sublocalidad: LA VIRGEN		Tipo: PÚBLICA	Nivel: BÁSICO
Categoría Administrativa: DELEGACIÓN		Clave del centro de trabajo (CCT): 15DCC0242Q	
Dirección: CARRETERA ESTATAL LIBRE NUM. 16, DE SAN NICOLAS GUADALUPE A SANTA ANA NICHÍ, KM. 3		Categoría: ESCUELA	
	CP:50690	Turno: MATUTINO	
		Horario:	
		Aulas: 2	
		Alumnos: 42	
		Docentes: 2	
		Personal diverso: 0	
		Número de internos	
		Instalaciones con las que cuenta:	



Municipio: <u>SAN FELIPE DEL PROGRESO</u>	030 Clave Municipio	Número consecutivo (identificador en el mapa) 93	MAPA 126 Número de Mapa
1.- DATOS GENERALES		2.- DATOS ESPECÍFICOS	
Fecha de la información: 24-JUN-2019 Localidad: TRES ESTRELLAS Sublocalidad: TRES ESTRELLAS Categoría Administrativa: DELEGACIÓN Dirección: CALLE AMPLIACIÓN ENCEMENTADO DEL CAMINO PRINCIPAL CP:50640		Escolaridad: PREESCOLAR Nombre: EMILIANO ZAPATA Tipo: PÚBLICA Nivel: BÁSICO Clave del centro de trabajo (CCT): 15DCC0198T Categoría: ESCUELA Turno: MATUTINO Horario: Aulas: 2 Alumnos: 38 Docentes: 2 Personal diverso: 0 Número de internos Instalaciones con las que cuenta:	



Municipio: <u>SAN FELIPE DEL PROGRESO</u>	030 Clave Municipio	Número consecutivo (identificador en el mapa) 94	MAPA 126 Número de Mapa
1.- DATOS GENERALES		2.- DATOS ESPECÍFICOS	
Fecha de la información: 24-JUN-2019 Localidad: TRES ESTRELLAS Sublocalidad: TRES ESTRELLAS Categoría Administrativa: DELEGACIÓN Dirección: CALLE A UN COSTADO DE LA IGLESIA CP:50690		Escolaridad: PRIMARIA Nombre: IGNACIO LÓPEZ RAYÓN Tipo: PÚBLICA Nivel: BÁSICO Clave del centro de trabajo (CCT): 15EPR1542Z Categoría: ESCUELA Turno: MATUTINO Horario: 09:00 A 14:00 Aulas: 16 Alumnos: 225 Docentes: 11 Personal diverso: 16 Número de internos Instalaciones con las que cuenta: SANITARIOS, PLAZA CÍVICA Y DIRECCIÓN ESCOLAR	



Municipio: <u>SAN FELIPE DEL PROGRESO</u>	<u>030</u> Clave Municipio	Número consecutivo (identificador en el mapa) 95	MAPA 126 Número de Mapa
1.- DATOS GENERALES		2.- DATOS ESPECÍFICOS	
Fecha de la información: 24-JUN-2019		Escolaridad: SECUNDARIA	
Localidad: TRES ESTRELLAS		Nombre: No. 0757 SOR JUANA INÉS DE LA CRUZ	
Sublocalidad: TRES ESTRELLAS		Tipo: PÚBLICA	Nivel: MEDIO BÁSICO
		Clave del centro de trabajo (CCT): 15EES1122I	
Categoría Administrativa: DELEGACIÓN		Categoría: ESCUELA	
Dirección: CALLE A 100 METROS AL ORIENTE DE LA PRIMARIA IGNACIO LOPEZ RAYON SN		Turno: MATUTINO	
		Horario:	
		Aulas: 5	
		Alumnos: 139	
		Docentes: 10	
		Personal diverso: 0	
		Número de internos	
	CP: 50690	Instalaciones con las que cuenta: ÁREA ADMINISTRATIVA, SANITARIOS Y PLAZA CÍVICA	



Municipio: <u>SAN FELIPE DEL PROGRESO</u>	<u>030</u> Clave Municipio	Número consecutivo (identificador en el mapa) 96	MAPA 129 Número de Mapa
1.- DATOS GENERALES		2.- DATOS ESPECÍFICOS	
Fecha de la información: 24-JUN-2019		Escolaridad: PRIMARIA	
Localidad: TRES ESTRELLAS		Nombre: LÁZARO CÁRDENAS DEL RIO	
Sublocalidad: TRES ESTRELLAS		Tipo: PÚBLICA	Nivel: BÁSICO
		Clave del centro de trabajo (CCT): 15KPR0726J	
Categoría Administrativa: DELEGACIÓN		Categoría: ESCUELA	
Dirección: CALLE SIN NOMBRE		Turno: MATUTINO	
		Horario: 09:00 A 14:00	
		Aulas: 2	
		Alumnos: 13	
		Docentes: 1	
		Personal diverso: 0	
		Número de internos	
	CP: 50640	Instalaciones con las que cuenta: ÁREA ADMINISTRATIVA, SANITARIOS Y PLAZA CÍVICA	



Municipio: SAN FELIPE DEL PROGRESO	030 Clave Municipio	Número consecutivo (identificador en el mapa) 97	MAPA 117 Número de Mapa
1.- DATOS GENERALES		2.- DATOS ESPECÍFICOS	
Fecha de la información: 24-JUN-2019	Localidad: LA VIRGEN EJIDO	Escolaridad: PREESCOLAR Nombre: EMILIANO ZAPATA	Tipo: PÚBLICA Nivel: BÁSICO
Sublocalidad: LA VIRGEN EJIDO	Categoría Administrativa: DELEGACIÓN	Clave del centro de trabajo (CCT): 15DCC0241R	Categoría: ESCUELA
Dirección: CALLE TERRACERVA DE CARRETERA A ESCUELA, KM. 0, MARGEN DERECHO	CP:50690	Turno: MATUTINO Horario: 09:00 A 13:00	Aulas: 2 Alumnos: 47 Docentes: 2 Personal diverso: 0
		Número de internos	Instalaciones con las que cuenta: 2 AULAS, LETRINAS Y PLAZA CÍVICA



Municipio: SAN FELIPE DEL PROGRESO	030 Clave Municipio	Número consecutivo (identificador en el mapa) 98	MAPA 117 Número de Mapa
1.- DATOS GENERALES		2.- DATOS ESPECÍFICOS	
Fecha de la información: 24-JUN-2019	Localidad: LA VIRGEN EJIDO	Escolaridad: PRIMARIA Nombre: GRAL. LÁZARO CÁRDENAS	Tipo: PÚBLICA Nivel: BÁSICO
Sublocalidad: LA VIRGEN EJIDO	Categoría Administrativa: DELEGACIÓN	Clave del centro de trabajo (CCT): 15EPR1540A	Categoría: ESCUELA
Dirección: CALLE A 1 METRO AL ORIENTE DE LA ESCUELA TELESECUNDARIA	CP:50690	Turno: MATUTINO Horario: 09:00 A 17:00	Aulas: 7 Alumnos: 161 Docentes: 8 Personal diverso: 2
		Número de internos	Instalaciones con las que cuenta: 10 AULAS, SANITARIOS, CANCHA DEPORTIVA Y MINI PLAZA CÍVICA.



Municipio: <u>SAN FELIPE DEL PROGRESO</u>	030 Clave Municipio	Número consecutivo (identificador en el mapa) 99	MAPA 117 Número de Mapa
1.- DATOS GENERALES		2.- DATOS ESPECÍFICOS	
Fecha de la información: 24-JUN-2019		Escolaridad: SECUNDARIA	
Localidad: LA VIRGEN EJIDO		Nombre: TELESECUNDARIA MOCTEZUMA ILHUICAMINA	
Sublocalidad: LA VIRGEN EJIDO		Tipo: PÚBLICA	Nivel: MEDIO BÁSICO
Categoría Administrativa: DELEGACIÓN		Clave del centro de trabajo (CCT): 15DTV0388P	Categoría: ESCUELA
Dirección: CALLE TERRACER?A DE FRESNO NICHÍ A CHARCOS AZULES, KM. 0, MARGEN DERECHO		Turno: MATUTINO	Horario: 8:00 A 14:00
		Aulas: 5	Alumnos: 84
		Docentes: 6	Personal diverso: 0
		Número de internos:	Instalaciones con las que cuenta: 4 AULAS Y PLAZA CÍVICA
	CP:50690		



Municipio: <u>SAN FELIPE DEL PROGRESO</u>	030 Clave Municipio	Número consecutivo (identificador en el mapa) 100	MAPA 95 Número de Mapa
1.- DATOS GENERALES		2.- DATOS ESPECÍFICOS	
Fecha de la información: 24-JUN-2019		Escolaridad: PREESCOLAR	
Localidad: DIOS PADRE		Nombre: FRANCISCO MÁRQUEZ	
Sublocalidad: DIOS PADRE		Tipo: PÚBLICA	Nivel: BÁSICO
Categoría Administrativa: DELEGACIÓN		Clave del centro de trabajo (CCT): 15DCC0278E	Categoría: ESCUELA
Dirección: CARRETERA FEDERAL LIBRE, DE SAN FELIPE DEL PROGRESO A PUEBLO-DIOSPADRE, KM. 22		Turno: MATUTINO	Horario: 09:00 A 13:00
		Aulas: 1	Alumnos: 26
		Docentes: 1	Personal diverso: 0
		Número de internos:	Instalaciones con las que cuenta:
	CP:50667		



Municipio: SAN FELIPE DEL PROGRESO	030 Clave Municipio	Número consecutivo (identificador en el mapa) 101	MAPA 95 Número de Mapa
1.- DATOS GENERALES		2.- DATOS ESPECÍFICOS	
Fecha de la información: 26-JUN-2019		Escolaridad: PRIMARIA Nombre: MARÍA DEL CARMEN SERDÁN	
Localidad: DIOS PADRE		Tipo: PÚBLICA Nivel: BÁSICO Clave del centro de trabajo (CCT): 15EPR1027L Categoría: ESCUELA	
Sublocalidad: DIOS PADRE		Turno: MATUTINO Horario: 09:00 A 17:00 Aulas: 7 Alumnos: 142 Docentes: 7 Personal diverso: 3	
Categoría Administrativa: DELEGACIÓN		Número de internos	
Dirección: CALLE A UN COSTADO DE LA SECUNDARIA CUAUHTEMOC	CP:50667	Instalaciones con las que cuenta: DESAYUNADOR, CANCHA DE USOS MÚLTIPLES, SANITARIOS Y AULA DE MEDIOS	



Municipio: SAN FELIPE DEL PROGRESO	030 Clave Municipio	Número consecutivo (identificador en el mapa) 102	MAPA 95 Número de Mapa
1.- DATOS GENERALES		2.- DATOS ESPECÍFICOS	
Fecha de la información: 26-JUN-2019		Escolaridad: SECUNDARIA Nombre: TÉCNICA No. 190 CUAUHTÉMOC	
Localidad: DIOS PADRE		Tipo: PÚBLICA Nivel: MEDIO BÁSICO Clave del centro de trabajo (CCT): 15DST02001 Categoría: ESCUELA	
Sublocalidad: DIOS PADRE		Turno: MATUTINO Horario: 07:30 A 13:40 Aulas: 5 Alumnos: 89 Docentes: 6 Personal diverso: 3	
Categoría Administrativa: DELEGACIÓN		Número de internos	
Dirección: CALLE PRINCIPAL	CP:50667	Instalaciones con las que cuenta: AULAS, SANITARIOS, DIRECCIÓN, AULA DE COMPUTO, CANCHA DE USOS MÚLTIPLES, BIBLIOTECA ADAPTADA	



Municipio: SAN FELIPE DEL PROGRESO	030 Clave Municipio	Número consecutivo (identificador en el mapa) 103	MAPA 111 Número de Mapa
1.- DATOS GENERALES		2.- DATOS ESPECÍFICOS	
Fecha de la información: 26-JUN-2019 Localidad: SAN NICOLÁS GUADALUPE Sublocalidad: Bo. SAN FRANCISCO Categoría Administrativa: SUBDELEGACIÓN Dirección: CARRETERA FEDERAL LIBRE, DE SAN FELIPE DEL PROGRESO A SAN NICOLAS GUADALUPE, KM. 35 CP:50640		Escolaridad: PREESCOLAR Nombre: FRANCISCO I MADERO Tipo: PÚBLICA Nivel: BÁSICO Clave del centro de trabajo (CCT): 15DCC0078G Categoría: ESCUELA Turno: MATUTINO Horario: 09:00 A 14:00 Aulas: 2 Alumnos: 20 Docentes: 1 Personal diverso: 1 Número de internos Instalaciones con las que cuenta:	



Municipio: SAN FELIPE DEL PROGRESO	030 Clave Municipio	Número consecutivo (identificador en el mapa) 104	MAPA 111 Número de Mapa
1.- DATOS GENERALES		2.- DATOS ESPECÍFICOS	
Fecha de la información: 26-JUN-2019 Localidad: SAN NICOLÁS GUADALUPE Sublocalidad: Bo. SAN FRANCISCO Categoría Administrativa: SUBDELEGACIÓN Dirección: CALLE CALLEJÉN SIN NOMBRE CP:50690		Escolaridad: PRIMARIA Nombre: MIGUEL HIDALGO Y COSTILLA Tipo: PÚBLICA Nivel: BÁSICO Clave del centro de trabajo (CCT): 15DPB0140Y Categoría: ESCUELA Turno: MATUTINO Horario: 09:00 A 14:00 Aulas: 7 Alumnos: 194 Docentes: 7 Personal diverso: 2 Número de internos Instalaciones con las que cuenta: SANITARIOS Y FOSA SÉPTICA	



Municipio: <u>SAN FELIPE DEL PROGRESO</u>	030 Clave Municipio	Número consecutivo (identificador en el mapa) 105	MAPA 106 Número de Mapa
1.- DATOS GENERALES		2.- DATOS ESPECÍFICOS	
Fecha de la información: 26-JUN-2019		Escolaridad: PREESCOLAR	
Localidad: SAN NICOLÁS GUADALUPE		Nombre: SOR JUANA INÉS DE LA CRUZ	
Sublocalidad: SAN NICOLÁS GUADALUPE		Tipo: PÚBLICA	Nivel: BÁSICO
Categoría Administrativa: DELEGACIÓN		Clave del centro de trabajo (CCT): 15EJN2241T	
Dirección: CALLE A 50 METROS AL SUR DEL AUDITORIO		Categoría: ESCUELA	
	CP:50640	Turno: MATUTINO	
		Horario: 09:00 A 17:30	
		Aulas: 4	
		Alumnos: 108	
		Docentes: 4	
		Personal diverso: 2	
		Número de internos	
		Instalaciones con las que cuenta:	



Municipio: <u>SAN FELIPE DEL PROGRESO</u>	030 Clave Municipio	Número consecutivo (identificador en el mapa) 106	MAPA 106 Número de Mapa
1.- DATOS GENERALES		2.- DATOS ESPECÍFICOS	
Fecha de la información: 26-JUN-2019		Escolaridad: PRIMARIA	
Localidad: SAN NICOLÁS GUADALUPE		Nombre: FRAY PEDRO DE GANTE	
Sublocalidad: SAN NICOLÁS GUADALUPE		Tipo: PÚBLICA	Nivel: BÁSICO
Categoría Administrativa: DELEGACIÓN		Clave del centro de trabajo (CCT): 15EPR0405P	
Dirección: CALLE A 10 METROS AL SUR DE LA CLINICA		Categoría: ESCUELA	
	CP:50690	Turno: MATUTINO	
		Horario: 09:00 A 14:00	
		Aulas: 22	
		Alumnos: 717	
		Docentes: 22	
		Personal diverso: 4	
		Número de internos	
		Instalaciones con las que cuenta: CANCHA DEPORTIVA, SANITARIOS, ÁREA RECREATIVA Y JARDINES	



Municipio: <u>SAN FELIPE DEL PROGRESO</u>	030 Clave Municipio	Número consecutivo (identificador en el mapa) 107	MAPA 106 Número de Mapa
1.- DATOS GENERALES		2.- DATOS ESPECÍFICOS	
Fecha de la información: 26-JUN-2019		Escolaridad: SECUNDARIA	
Localidad: SAN NICOLÁS GUADALUPE		Nombre: No. 0409 LIC. ISIDRO FABELA	
Sublocalidad: SAN NICOLÁS GUADALUPE		Tipo: PÚBLICA	Nivel: MEDIO BÁSICO
Categoría Administrativa: DELEGACIÓN		Clave del centro de trabajo (CCT): 15EES0037E	
Dirección: CALLE A 30 METROS AL ESTE DE LA CLINICA DEL ISEM		Categoría: ESCUELA	
	CP:50690	Turno: MATUTINO	
		Horario: 08:00 A 14:10	
		Aulas: 12	
		Alumnos: 466	
		Docentes: 22	
		Personal diverso: 6	
		Número de internos	
		Instalaciones con las que cuenta:	



Municipio: <u>SAN FELIPE DEL PROGRESO</u>	030 Clave Municipio	Número consecutivo (identificador en el mapa) 108	MAPA 106 Número de Mapa
1.- DATOS GENERALES		2.- DATOS ESPECÍFICOS	
Fecha de la información: 26-JUN-2019		Escolaridad: PREPARATORIA, BACHILLERATO	
Localidad: SAN NICOLÁS GUADALUPE		Nombre: OFICIAL No. 246	
Sublocalidad: SAN NICOLÁS GUADALUPE		Tipo: PÚBLICA	Nivel: MEDIO SUPERIOR
Categoría Administrativa: DELEGACIÓN		Clave del centro de trabajo (CCT): 15EBH0435Z	
Dirección: NINGUNO CARRETERA FEDERAL LIBRE SN SAN FELIPE DEL PROGRESO - SANTA ANA NICHÍ KILOMETRO 20+700		Categoría: ESCUELA	
	CP:50690	Turno: MATUTINO	
		Horario: 8:00 A 15:00	
		Aulas: 6	
		Alumnos: 233	
		Docentes: 23	
		Personal diverso: 6	
		Número de internos	
		Instalaciones con las que cuenta:	



Municipio: SAN FELIPE DEL PROGRESO	030 Clave Municipio	Número consecutivo (identificador en el mapa) 109	MAPA 99 Número de Mapa
1.- DATOS GENERALES		2.- DATOS ESPECÍFICOS	
Fecha de la información: 26-JUN-2019		Escolaridad: PRIMARIA	
Localidad: SAN NICOLÁS GUADALUPE		Nombre: BENITO JUÁREZ	
Sublocalidad: SANTA CRUZ BARRIO		Tipo: PÚBLICA	Nivel: BÁSICO
		Clave del centro de trabajo (CCT): 15DPB0036M	
		Categoría: ESCUELA	
Categoría Administrativa: SUBDELEGACIÓN		Turno: MATUTINO	
Dirección: CARRETERA ESTATAL LIBRE NUM. 16, DE SAN FELIPE DEL PROGRESO A SAN NICOLAS GUADALUPE, KM. 1		Horario: 09:00 A 14:00	
		Aulas: 6	
		Alumnos: 143	
		Docentes: 6	
		Personal diverso: 3	
		Número de internos	
	CP:50640	Instalaciones con las que cuenta: 10 AULAS EN REGULAR ESTADO Y UN SANITARIOS DE NIÑOS Y UNA DE NIÑAS EN MAL ESTADO	



Municipio: SAN FELIPE DEL PROGRESO	030 Clave Municipio	Número consecutivo (identificador en el mapa) 110	MAPA 99 Número de Mapa
1.- DATOS GENERALES		2.- DATOS ESPECÍFICOS	
Fecha de la información: 26-JUN-2019		Escolaridad: PREESCOLAR	
Localidad: SAN NICOLÁS GUADALUPE		Nombre: LEONA VICARIO	
Sublocalidad: SANTA CRUZ BARRIO		Tipo: PÚBLICA	Nivel: BÁSICO
		Clave del centro de trabajo (CCT): 15DCC0274I	
		Categoría: ESCUELA	
Categoría Administrativa: SUBDELEGACIÓN		Turno: MATUTINO	
Dirección: CARRETERA FEDERAL LIBRE, DE SAN FELIPE DEL PROGRESO A SDANTA CRUZ BARRIO SAN NICOLAS GUADALUPE, KM. 16		Horario: 09:00 A 13:00	
		Aulas: 2	
		Alumnos: 40	
		Docentes: 2	
		Personal diverso: 1	
		Número de internos	
	CP:50640	Instalaciones con las que cuenta: 2 AULAS PERO EN REGULAR ESTADO Y UN SANITARIO EN MAL ESTADO	



Municipio: <u>SAN FELIPE DEL PROGRESO</u>	030 Clave Municipio	Número consecutivo (identificador en el mapa) 111	MAPA 98 Número de Mapa
1.- DATOS GENERALES		2.- DATOS ESPECÍFICOS	
Fecha de la información: 26-JUN-2019		Escolaridad: PREESCOLAR	
Localidad: SAN NICOLÁS GUADALUPE		Nombre: VICENTE GUERRERO	
Sublocalidad: ZARAGOZA		Tipo: PÚBLICA	Nivel: BÁSICO
		Clave del centro de trabajo (CCT): 15DCC0080V	
		Categoría: ESCUELA	
Categoría Administrativa: SUBDELEGACIÓN		Turno: MATUTINO	
Dirección: CARRETERA ESTATAL LIBRE, DE SAN FELIPE DEL PROGRESO A SAN NICOLAS GUADALUPE, KM. 17		Horario: 09:00 A 13:00	
		Aulas: 3	
		Alumnos: 44	
		Docentes: 2	
		Personal diverso: 0	
		Número de internos	
	CP:50690	Instalaciones con las que cuenta: 2 AULAS, SANITARIOS EN MAL ESTADO, PLAZA CÍVICA EN MAL ESTADO	



Municipio: <u>SAN FELIPE DEL PROGRESO</u>	030 Clave Municipio	Número consecutivo (identificador en el mapa) 112	MAPA 98 Número de Mapa
1.- DATOS GENERALES		2.- DATOS ESPECÍFICOS	
Fecha de la información: 26-JUN-2019		Escolaridad: PRIMARIA	
Localidad: SAN NICOLÁS GUADALUPE		Nombre: TIERRA Y LIBERTAD	
Sublocalidad: ZARAGOZA		Tipo: PÚBLICA	Nivel: BÁSICO
		Clave del centro de trabajo (CCT): 15DPB0040Z	
		Categoría: ESCUELA	
Categoría Administrativa: SUBDELEGACIÓN		Turno: MATUTINO	
Dirección: CARRETERA ESTATAL LIBRE NUM. 16, DE SAN FELIPE DEL PROGRESO A SANTA ANA NICHI, KM. 19		Horario: 09:00 A 17:30	
		Aulas: 10	
		Alumnos: 198	
		Docentes: 8	
		Personal diverso: 9	
		Número de internos	
	CP:50690	Instalaciones con las que cuenta: SANITARIOS, BODEGA Y PLAZA CÍVICA	



Municipio: SAN FELIPE DEL PROGRESO	030 Clave Municipio	Número consecutivo (identificador en el mapa) 113	MAPA 91 Número de Mapa
1.- DATOS GENERALES		2.- DATOS ESPECÍFICOS	
Fecha de la información: 26-JUN-2019	Localidad: RANCHERIA LA CIENEGA	Escolaridad: PREESCOLAR Nombre: EL NIÑO ARTILLERO	Tipo: PÚBLICA Nivel: BÁSICO Clave del centro de trabajo (CCT): 15EJN1523U Categoría: ESCUELA
Sublocalidad: RANCHERÍA LA CIÉNEGA	Categoría Administrativa: DELEGACIÓN	Turno: MATUTINO Horario: 8:30 A 13:30 Aulas: 3 Alumnos: 61 Docentes: 2 Personal diverso: 2	Número de internos Instalaciones con las que cuenta:
Dirección: CALLE A 5 METROS AL PONIENTE DE LA ESCUELA PRIMARIA	CP:50640		



Municipio: SAN FELIPE DEL PROGRESO	030 Clave Municipio	Número consecutivo (identificador en el mapa) 114	MAPA 91 Número de Mapa
1.- DATOS GENERALES		2.- DATOS ESPECÍFICOS	
Fecha de la información: 26-JUN-2019	Localidad: RANCHERIA LA CIENEGA	Escolaridad: PRIMARIA Nombre: LIC. BENITO JUÁREZ	Tipo: PÚBLICA Nivel: BÁSICO Clave del centro de trabajo (CCT): 15EPR0390D Categoría: ESCUELA
Sublocalidad: RANCHERÍA LA CIÉNEGA	Categoría Administrativa: DELEGACIÓN	Turno: MATUTINO Horario: 09:00 A 14:00 Aulas: 16 Alumnos: 333 Docentes: 16 Personal diverso: 6	Número de internos Instalaciones con las que cuenta: AULAS, SANITARIOS, BIBLIOTECA, CANCHAS DE BASQUETBOL, CANCHA DE FUTBOL, PLAZA CÍVICA, AULA DE MEDIOS, ESPACIO DE CONSUMO ESCOLAR DIRECCIÓN Y BODEGA
Dirección: CALLE A 100 MTS.AL PTE.D LA DESVIACION A CALVARIO DEL CARM	CP:50684		



Municipio: SAN FELIPE DEL PROGRESO	030 Clave Municipio	Número consecutivo (identificador en el mapa) 115	MAPA 87 Número de Mapa
1.- DATOS GENERALES		2.- DATOS ESPECÍFICOS	
Fecha de la información: 26-JUN-2019	Localidad: MEZA DE LA AGUITA	Escolaridad: SECUNDARIA	Nombre: OFTV NO 0256 "PASTOR VELAZQUEZ HERNAND"
Sublocalidad: MESA DE LA AGÜITA	Categoría Administrativa: DELEGACIÓN	Tipo: PÚBLICA	Nivel: MEDIO BÁSICO
Dirección: CALLE A 1900 MTS.AL NOROESTE DE LA PRIMARIA LICALLE BENITO J.	CP:50689	Clave del centro de trabajo (CCT): 15ETV0247P	Categoría: ESCUELA
		Turno: MATUTINO	Horario: 08:00 A 14:00
		Aulas: 3	Alumnos: 104
		Docentes: 4	Personal diverso: 0
		Número de internos	Instalaciones con las que cuenta:



Municipio: SAN FELIPE DEL PROGRESO	030 Clave Municipio	Número consecutivo (identificador en el mapa) 116	MAPA 83 Número de Mapa
1.- DATOS GENERALES		2.- DATOS ESPECÍFICOS	
Fecha de la información: 26-JUN-2019	Localidad: SAN ANTONIO LA CIENEGA	Escolaridad: PREESCOLAR	Nombre: MARÍA MONTESSORI
Sublocalidad: SAN ANTONIO LA CIENEGA	Categoría Administrativa: DELEGACIÓN	Tipo: PÚBLICA	Nivel: BÁSICO
Dirección: CARRETERA MUNICIPAL LIBRE, DE CARRETERA A ESCUELA, KM. 23	CP:50689	Clave del centro de trabajo (CCT): 15DCC0144P	Categoría: ESCUELA
		Turno: MATUTINO	Horario: 09:00 A 13:00
		Aulas: 3	Alumnos: 58
		Docentes: 3	Personal diverso: 0
		Número de internos	Instalaciones con las que cuenta: AULAS Y SANITARIOS



Municipio: SAN FELIPE DEL PROGRESO	030 Clave Municipio	Número consecutivo (identificador en el mapa) 117	MAPA 83 Número de Mapa
1.- DATOS GENERALES		2.- DATOS ESPECÍFICOS	
Fecha de la información: 26-JUN-2019	Localidad: SAN ANTONIO LA CIENEGA	Escolaridad: PRIMARIA Nombre: HÉROES DEL 47	Tipo: PÚBLICA Nivel: BÁSICO
Sublocalidad: SAN ANTONIO LA CIENEGA	Categoría Administrativa: DELEGACIÓN	Clave del centro de trabajo (CCT): 15EPR0398W	Categoría: ESCUELA
Dirección: CALLE A UN COSTADO DE LA IGLESIA	CP:50689	Turno: MATUTINO	Horario: 9:00 a 14:00
		Aulas: 11	Alumnos: 314
		Docentes: 11	Personal diverso: 4
		Número de internos	Instalaciones con las que cuenta:



Municipio: SAN FELIPE DEL PROGRESO	030 Clave Municipio	Número consecutivo (identificador en el mapa) 118	MAPA 71 Número de Mapa
1.- DATOS GENERALES		2.- DATOS ESPECÍFICOS	
Fecha de la información: 26-JUN-2019	Localidad: RANCHERIA LA MANZANA	Escolaridad: SECUNDARIA Nombre: No. 129 VICENTE GUERRERO	Tipo: PÚBLICA Nivel: MEDIO BÁSICO
Sublocalidad: RANCHERÍA LA MANZANA	Categoría Administrativa: DELEGACIÓN	Clave del centro de trabajo (CCT): 15EST0836Q	Categoría: ESCUELA
Dirección: CALLE PRINCIPAL A 5 METROS SN	CP:50689	Turno: MATUTINO	Horario: 7:30 A 15:20
		Aulas: 5	Alumnos: 155
		Docentes: 15	Personal diverso: 1
		Número de internos	Instalaciones con las que cuenta: SALA DE MEDIOS Y SANITARIOS



Municipio: <u>SAN FELIPE DEL PROGRESO</u>	030 Clave Municipio	Número consecutivo (identificador en el mapa) 119	MAPA 69 Número de Mapa
1.- DATOS GENERALES		2.- DATOS ESPECÍFICOS	
Fecha de la información: 26-JUN-2019		Escolaridad: PREESCOLAR	
Localidad: SAN ANTONIO LA CIENEGA		Nombre: PROFR. MONTEMAYOR HERNÁNDEZ	
Sublocalidad: Bo. LA CAÑADA		Tipo: PÚBLICA	Nivel: BÁSICO
		Clave del centro de trabajo (CCT): 15EJN4068P	
		Categoría: ESCUELA	
Categoría Administrativa: DELEGACIÓN		Turno: MATUTINO	
Dirección: CALLE A 200 METROS AL SUR DEL DEPOSITO DE AGUA POTABLE		Horario: 9:00 A 13:00	
		Aulas: 1	
		Alumnos: 14	
		Docentes: 1	
		Personal diverso: 1	
		Número de internos	
	CP:50689	Instalaciones con las que cuenta:	



Municipio: <u>SAN FELIPE DEL PROGRESO</u>	030 Clave Municipio	Número consecutivo (identificador en el mapa) 120	MAPA 71 Número de Mapa
1.- DATOS GENERALES		2.- DATOS ESPECÍFICOS	
Fecha de la información: 26-JUN-2019		Escolaridad: PRIMARIA	
Localidad: RANCHERIA LA MANZANA		Nombre: HERIBERTO ENRIQUEZ	
Sublocalidad: RANCHERÍA LA MANZANA		Tipo: PÚBLICA	Nivel: BÁSICO
		Clave del centro de trabajo (CCT): 15EPR0902N	
		Categoría: ESCUELA	
Categoría Administrativa: SUBDELEGACIÓN		Turno: MATUTINO	
Dirección: CALLE A UN COSTADO DE LA CARRETERA QUE VA A SANTIAGO LA CIENEGA		Horario: 8:00 1 14:30	
		Aulas: 3	
		Alumnos: 48	
		Docentes: 3	
		Personal diverso: 0	
		Número de internos	
	CP:50640	Instalaciones con las que cuenta:	



Municipio: SAN FELIPE DEL PROGRESO	030 Clave Municipio	Número consecutivo (identificador en el mapa) 121	MAPA 92 Número de Mapa
1.- DATOS GENERALES		2.- DATOS ESPECÍFICOS	
Fecha de la información: 26-JUN-2019		Escolaridad: PREESCOLAR Nombre: JESÚS SORIA ESQUIVEL	
Localidad: CALVARIO DEL CARMEN		Tipo: PÚBLICA Nivel: BÁSICO Clave del centro de trabajo (CCT): 15EJN0992F Categoría: ESCUELA	
Sublocalidad: CALVARIO DEL CARMEN		Turno: MATUTINO Horario: 8:30 A 13:30 Aulas: 2 Alumnos: 44 Docentes: 2 Personal diverso: 0	
Categoría Administrativa: DELEGACIÓN		Número de internos	
Dirección: CALLE SIN NOMBRE	CP:50690	Instalaciones con las que cuenta: AGUA Y UNA PEQUEÑA BODEGA	



Municipio: SAN FELIPE DEL PROGRESO	030 Clave Municipio	Número consecutivo (identificador en el mapa) 122	MAPA 92 Número de Mapa
1.- DATOS GENERALES		2.- DATOS ESPECÍFICOS	
Fecha de la información: 26-JUN-2019		Escolaridad: PRIMARIA Nombre: LIC. BENITO JUÁREZ	
Localidad: CALVARIO DEL CARMEN		Tipo: PÚBLICA Nivel: BÁSICO Clave del centro de trabajo (CCT): 15EPR1482A Categoría: ESCUELA	
Sublocalidad: CALVARIO DEL CARMEN		Turno: MATUTINO Horario: 8:00 A 15:00 Aulas: 17 Alumnos: 475 Docentes: 17 Personal diverso: 5	
Categoría Administrativa: DELEGACIÓN		Número de internos	
Dirección: CALLE A UN COSTADO DE LA CLINICA ISEM	CP:50690	Instalaciones con las que cuenta:	



Municipio: <u>SAN FELIPE DEL PROGRESO</u>	030 Clave Municipio	Número consecutivo (identificador en el mapa) 123	MAPA 88 Número de Mapa
1.- DATOS GENERALES		2.- DATOS ESPECÍFICOS	
Fecha de la información: 26-JUN-2019		Escolaridad: SECUNDARIA	
Localidad: CALVARIO DEL CARMEN		Nombre: No. 802 PROFRA. GABINO ESCALANTE ARREOLA	
Sublocalidad: CALVARIO DEL CARMEN		Tipo: PÚBLICA Nivel: MEDIO BÁSICO	
Categoría Administrativa: DELEGACIÓN		Clave del centro de trabajo (CCT): 15EES1194B	
Dirección: CALLE A 10 METROS AL NORTE DEL POZO D AGUA DE LA COMUNIDAD		Categoría: ESCUELA	
CP:50690		Turno: MATUTINO	
		Horario: 8:00 A 14:10	
		Aulas: 6	
		Alumnos: 230	
		Docentes: 13	
		Personal diverso: 2	
		Número de internos	
		Instalaciones con las que cuenta: BAÑOS Y CANCHA DE BASQUETBOL	



Municipio: <u>SAN FELIPE DEL PROGRESO</u>	030 Clave Municipio	Número consecutivo (identificador en el mapa) 124	MAPA 94 Número de Mapa
1.- DATOS GENERALES		2.- DATOS ESPECÍFICOS	
Fecha de la información: 26-JUN-2019		Escolaridad: PREESCOLAR	
Localidad: CALVARIO DEL CARMEN		Nombre: JESÚS PEDRAZA CONTRERAS	
Sublocalidad: RANCHERÍA LOS CEDROS CALVARIO DEL CARMEN		Tipo: PÚBLICA Nivel: BÁSICO	
Categoría Administrativa: DELEGACIÓN		Clave del centro de trabajo (CCT): 15EJN4648W	
Dirección: CALLE A 50 METROS AL NORTE DE LA PRESA		Categoría: ESCUELA	
CP:50690		Turno: MATUTINO	
		Horario: 09:00 A 13:30	
		Aulas: 2	
		Alumnos: 19	
		Docentes: 1	
		Personal diverso: 1	
		Número de internos	
		Instalaciones con las que cuenta: 2 AULAS SIN SERVICIOS	



Municipio: SAN FELIPE DEL PROGRESO	030 Clave Municipio	Número consecutivo (identificador en el mapa) 125	MAPA 94 Número de Mapa
1.- DATOS GENERALES		2.- DATOS ESPECÍFICOS	
Fecha de la información: 26-JUN-2019	Localidad: CALVARIO DEL CARMEN	Escolaridad: PRIMARIA Nombre: CARLOS MONSIVÁIS	Tipo: PÚBLICA Nivel: BÁSICO Clave del centro de trabajo (CCT): 15EPR5049Y Categoría: ESCUELA
Sublocalidad: RANCHERÍA LOS CEDROS CALVARIO DEL CARMEN	Categoría Administrativa: DELEGACIÓN	Turno: MATUTINO	Horario: 09:00 A 14:00
Dirección: NINGUNO DOMICILIO CONOCIDO	CP:50690	Aulas: 6	Alumnos: 120
		Docentes: 6	Personal diverso: 9
		Número de internos	Instalaciones con las que cuenta:



Municipio: SAN FELIPE DEL PROGRESO	030 Clave Municipio	Número consecutivo (identificador en el mapa) 126	MAPA 101 Número de Mapa
1.- DATOS GENERALES		2.- DATOS ESPECÍFICOS	
Fecha de la información: 26-JUN-2019	Localidad: MESA DE LA AGÜITA	Escolaridad: PREESCOLAR Nombre: JAIME TORRES BODET	Tipo: PÚBLICA Nivel: BÁSICO Clave del centro de trabajo (CCT): 15DCC0377E Categoría: ESCUELA
Sublocalidad: LA PRESA	Categoría Administrativa: SUBDELEGACIÓN	Turno: MATUTINO	Horario: 09:00 A 13:00
Dirección: CALLE BRECHA DE SAN MIGUEL LA LABOR A MESA DE LA AGÜITA, KM. 0, MARGEN IZQUIERDO	CP:50640	Aulas: 1	Alumnos: 15
		Docentes: 1	Personal diverso: 0
		Número de internos	Instalaciones con las que cuenta: SANITARIOS



Municipio: <u>SAN FELIPE DEL PROGRESO</u>	030 Clave Municipio	Número consecutivo (identificador en el mapa) 127	MAPA 101 Número de Mapa
1.- DATOS GENERALES		2.- DATOS ESPECÍFICOS	
Fecha de la información: 26-JUN-2019		Escolaridad: PRIMARIA	
Localidad: MESA DE LA AGÜITA		Nombre: LÁZARO CÁRDENAS	
Sublocalidad: LA PRESA		Tipo: PÚBLICA	Nivel: BÁSICO
Categoría Administrativa: SUBDELEGACIÓN		Clave del centro de trabajo (CCT): 15DPB0142W	Categoría: ESCUELA
Dirección: CALLE AMPLIACIÓN SIN NOMBRE		Turno: MATUTINO	
		Horario: 09:00 A 14:00	
		Aulas: 6	
		Alumnos: 39	
		Docentes: 2	
		Personal diverso: 2	
		Número de internos:	
	CP:50640	Instalaciones con las que cuenta: CANCHA DE BÁSQUET, PLAZA CÍVICA Y SANITARIOS	



Municipio: <u>SAN FELIPE DEL PROGRESO</u>	030 Clave Municipio	Número consecutivo (identificador en el mapa) 128	MAPA 88 Número de Mapa
1.- DATOS GENERALES		2.- DATOS ESPECÍFICOS	
Fecha de la información: 26-JUN-2019		Escolaridad: PREESCOLAR	
Localidad: CALVARIO DEL CARMEN		Nombre: S'IMEJE (POCITO)	
Sublocalidad: Bo. SAN PEDRO		Tipo: PÚBLICA	Nivel: BÁSICO
Categoría Administrativa: DELEGACIÓN		Clave del centro de trabajo (CCT): 15DCC0397S	Categoría: ESCUELA
Dirección: CALLE AMPLIACIÓN CARRETERA LA CIENEGA AL CALVARIO BARRIO SAN PADRE		Turno: MATUTINO	
		Horario: 9:00 A 13:00	
		Aulas: 2	
		Alumnos: 40	
		Docentes: 1	
		Personal diverso: 1	
		Número de internos:	
	CP:50690	Instalaciones con las que cuenta:	



Municipio: <u>SAN FELIPE DEL PROGRESO</u>	030 Clave Municipio	Número consecutivo (identificador en el mapa) 129	MAPA 88 Número de Mapa
1.- DATOS GENERALES		2.- DATOS ESPECÍFICOS	
Fecha de la información: 26-JUN-2019		Escolaridad: PRIMARIA	
Localidad: CALVARIO DEL CARMEN		Nombre: JOSEFA ORTIZ DE DOMÍNGUEZ	
Sublocalidad: Bo. SAN PEDRO		Tipo: PÚBLICA	Nivel: BÁSICO
Categoría Administrativa: DELEGACIÓN		Clave del centro de trabajo (CCT): 15DPB0215Y	Categoría: ESCUELA
Dirección: CALLE AMPLIACIÓN CARRETERA		Turno: MATUTINO	
		Horario: 9:00 A 14:00	
		Aulas: 6	
		Alumnos: 125	
		Docentes: 6	
		Personal diverso: 1	
		Número de internos:	
	CP:50690	Instalaciones con las que cuenta: 6 AULAS DIDÁCTICAS, UNA DIRECCIÓN, BAÑOS	




Municipio: <u>SAN FELIPE DEL PROGRESO</u>	030 Clave Municipio	Número consecutivo (identificador en el mapa) 130	MAPA 82 Número de Mapa
1.- DATOS GENERALES		2.- DATOS ESPECÍFICOS	
Fecha de la información: 26-JUN-2019		Escolaridad: PREESCOLAR	
Localidad: CALVARIO DEL CARMEN		Nombre: JOSEFA ORTIZ DE DOMÍNGUEZ	
Sublocalidad: BARRIO CALVARIO DEL CARMEN		Tipo: PÚBLICA	Nivel: BÁSICO
Categoría Administrativa: SUBDELEGACIÓN		Clave del centro de trabajo (CCT): 15DCC0318P	Categoría: ESCUELA
Dirección: CARRETERA FEDERAL LIBRE, DE SAN FELIPE DEL PROGRESO A LA SOLEDAD, KM. 15		Turno: MATUTINO	
		Horario: 9:00 A 13:00	
		Aulas: 4	
		Alumnos: 68	
		Docentes: 3	
		Personal diverso: 0	
		Número de internos:	
	CP:50640	Instalaciones con las que cuenta: INSTALACIONES DE 3 AULAS	




Municipio: <u>SAN FELIPE DEL PROGRESO</u>	030 Clave Municipio	Número consecutivo (identificador en el mapa) 131	MAPA 82 Número de Mapa
1.- DATOS GENERALES		2.- DATOS ESPECÍFICOS	
Fecha de la información: 26-JUN-2019		Escolaridad: PRIMARIA Nombre: ADOLFO LÓPEZ MATEOS	
Localidad: CALVARIO DEL CARMEN		Tipo: PÚBLICA Nivel: BÁSICO Clave del centro de trabajo (CCT): 15DPB0064I Categoría: ESCUELA	
Sublocalidad: BARRIO CALVARIO DEL CARMEN		Turno: MATUTINO Horario: 9:00 A 14:00 Aulas: 12 Alumnos: 323 Docentes: 13 Personal diverso: 0	
Categoría Administrativa: SUBDELEGACIÓN		Número de internos Instalaciones con las que cuenta:	
Dirección: CARRETERA ESTATAL LIBRE NUM. 3, DE SAN FELIPE DEL PROGRESO A CALVARIO DEL CARMEN, KM. 17	CP:50640		



Municipio: <u>SAN FELIPE DEL PROGRESO</u>	030 Clave Municipio	Número consecutivo (identificador en el mapa) 132	MAPA 82 Número de Mapa
1.- DATOS GENERALES		2.- DATOS ESPECÍFICOS	
Fecha de la información: 26-JUN-2019		Escolaridad: SECUNDARIA Nombre: OFTV. No. 0682 "JAIME TORRES BODET"	
Localidad: CALVARIO DEL CARMEN		Tipo: PÚBLICA Nivel: MEDIO BÁSICO Clave del centro de trabajo (CCT): 15ETV0706K Categoría: ESCUELA	
Sublocalidad: BARRIO CALVARIO DEL CARMEN		Turno: MATUTINO Horario: 8:00 A 14.00 Aulas: 3 Alumnos: 92 Docentes: 4 Personal diverso: 1	
Categoría Administrativa: SUBDELEGACIÓN		Número de internos Instalaciones con las que cuenta: 3 AULAS, 1 SALA DE COMPUTO Y BIBLIOTECA, 1 LABORATORIO DE CIENCIAS, DIRECCIÓN Y SANITARIOS	
Dirección: CALLE BARRIO CALVARIO DEL CARMEN	CP:50690		



Municipio: <u>SAN FELIPE DEL PROGRESO</u>	030 Clave Municipio	Número consecutivo (identificador en el mapa) 133	MAPA 76 Número de Mapa
1.- DATOS GENERALES		2.- DATOS ESPECÍFICOS	
Fecha de la información: 26-JUN-2019		Escolaridad: PREESCOLAR	
Localidad: RANCHERÍA LA SOLEDAD		Nombre: JOSÉ VASCONCELOS	
Sublocalidad: RANCHERÍA LA SOLEDAD		Tipo: PÚBLICA	Nivel: BÁSICO
Categoría Administrativa: DELEGACIÓN		Clave del centro de trabajo (CCT): 15DCC0379C	
Dirección: CALLE AMPLIACIÓN SAN FELIPE DEL PROGRESO		Categoría: ESCUELA	
	CP:50690	Turno: MATUTINO	
		Horario: 8:30 A 13:30	
		Aulas: 2	
		Alumnos: 27	
		Docentes: 1	
		Personal diverso: 0	
		Número de internos	
		Instalaciones con las que cuenta: 3 AULAS, 1 SALA DE COMPUTO Y BIBLIOTECA, 1 LABORATORIO DE CIENCIAS, DIRECCIÓN Y SANITARIOS	



Municipio: <u>SAN FELIPE DEL PROGRESO</u>	030 Clave Municipio	Número consecutivo (identificador en el mapa) 134	MAPA 76 Número de Mapa
1.- DATOS GENERALES		2.- DATOS ESPECÍFICOS	
Fecha de la información: 26-JUN-2019		Escolaridad: PRIMARIA	
Localidad: RANCHERÍA LA SOLEDAD		Nombre: ADOLFO LÓPEZ MATEOS	
Sublocalidad: RANCHERÍA LA SOLEDAD		Tipo: PÚBLICA	Nivel: BÁSICO
Categoría Administrativa: DELEGACIÓN		Clave del centro de trabajo (CCT): 15DPB0068E	
Dirección: CARRETERA ESTATAL LIBRE NUM. 16, DE SAN FELIPE DEL PROGRESO A DIOS PADRE, KM. 10		Categoría: ESCUELA	
	CP:50690	Turno: MATUTINO	
		Horario: 8:00 A 16:00	
		Aulas: 3	
		Alumnos: 59	
		Docentes: 3	
		Personal diverso: 1	
		Número de internos	
		Instalaciones con las que cuenta: 3 AULAS, 1 SALA DE COMPUTO Y BIBLIOTECA, 1 LABORATORIO DE CIENCIAS, DIRECCIÓN Y SANITARIOS	



Municipio: SAN FELIPE DEL PROGRESO	030 Clave Municipio	Número consecutivo (identificador en el mapa) 135	MAPA 76 Número de Mapa
1.- DATOS GENERALES		2.- DATOS ESPECÍFICOS	
Fecha de la información: 26-JUN-2019		Escolaridad: SECUNDARIA Nombre: MOISÉS SAENZ GARCÍA	
Localidad: RANCHERÍA LA SOLEDAD		Tipo: PÚBLICA Nivel: MEDIO BÁSICO Clave del centro de trabajo (CCT): 15DST0201H Categoría: ESCUELA	
Sublocalidad: RANCHERÍA LA SOLEDAD		Turno: MATUTINO Horario: 8:00 A 14:30 Aulas: 5 Alumnos: 131 Docentes: 4 Personal diverso: 0 Número de internos	
Categoría Administrativa: DELEGACIÓN		Instalaciones con las que cuenta: 3 AULAS, 1 SALA DE COMPUTO Y BIBLIOTECA, 1 LABORATORIO DE CIENCIAS, DIRECCIÓN Y SANITARIOS	
Dirección: CALLE PRINCIPAL	CP:50690		



Municipio: SAN FELIPE DEL PROGRESO	030 Clave Municipio	Número consecutivo (identificador en el mapa) 136	MAPA 65 Número de Mapa
1.- DATOS GENERALES		2.- DATOS ESPECÍFICOS	
Fecha de la información: 26-JUN-2019		Escolaridad: PREESCOLAR Nombre: ELISA ESTRADA HERNÁNDEZ	
Localidad: ENCINILLAS		Tipo: PÚBLICA Nivel: BÁSICO Clave del centro de trabajo (CCT): 15EJN1612N Categoría: ESCUELA	
Sublocalidad: ENCINILLAS		Turno: MATUTINO Horario: 9:00 A 13:00 Aulas: 3 Alumnos: 23 Docentes: 1 Personal diverso: 0 Número de internos	
Categoría Administrativa: DELEGACIÓN		Instalaciones con las que cuenta:	
Dirección: CALLE A 100 METROS AL SUR DE LA ESCUELA PRIMARIA	CP:50684		



Municipio: SAN FELIPE DEL PROGRESO	030 Clave Municipio	Número consecutivo (identificador en el mapa) 137	MAPA 65 Número de Mapa
1.- DATOS GENERALES		2.- DATOS ESPECÍFICOS	
Fecha de la información: 26-JUN-2019	Localidad: ENCINILLAS	Escolaridad: PRIMARIA Nombre: AQUILES SERDÁN	Tipo: PÚBLICA Nivel: BÁSICO Clave del centro de trabajo (CCT): 15EPR0592Z Categoría: ESCUELA
Sublocalidad: ENCINILLAS	Categoría Administrativa: DELEGACIÓN	Turno: MATUTINO Horario: 9:00 A 14:00	Aulas: 3 Alumnos: 62 Docentes: 3 Personal diverso: 1
Dirección: CALLE FRENTE AL PREESCOLAR ELISA ESTRADA	CP:50684	Número de internos	Instalaciones con las que cuenta: BIBLIOTECA ESCOLAR Y AULA DE MEDIOS



Municipio: SAN FELIPE DEL PROGRESO	030 Clave Municipio	Número consecutivo (identificador en el mapa) 138	MAPA 61 Número de Mapa
1.- DATOS GENERALES		2.- DATOS ESPECÍFICOS	
Fecha de la información: 26-JUN-2019	Localidad: SAN ANTONIO LA CIENEGA	Escolaridad: PREESCOLAR Nombre: VICENTE GUERRERO	Tipo: PÚBLICA Nivel: BÁSICO Clave del centro de trabajo (CCT): 15DCC0010Z Categoría: ESCUELA
Sublocalidad: Bo. BOREGE	Categoría Administrativa: SUBDELEGACIÓN	Turno: MATUTINO Horario: 9:00 A 13:00	Aulas: 2 Alumnos: 38 Docentes: 2 Personal diverso: 0
Dirección: CALLE TERRACER?A DE DE SAN FELIPE A CARMONA A EJIDO BARRIO DE BOREJE, KM. 0, MARGEN DERECHO	CP:50640	Número de internos	Instalaciones con las que cuenta: SERVICIO DE LUZ Y AGUA POTABLE



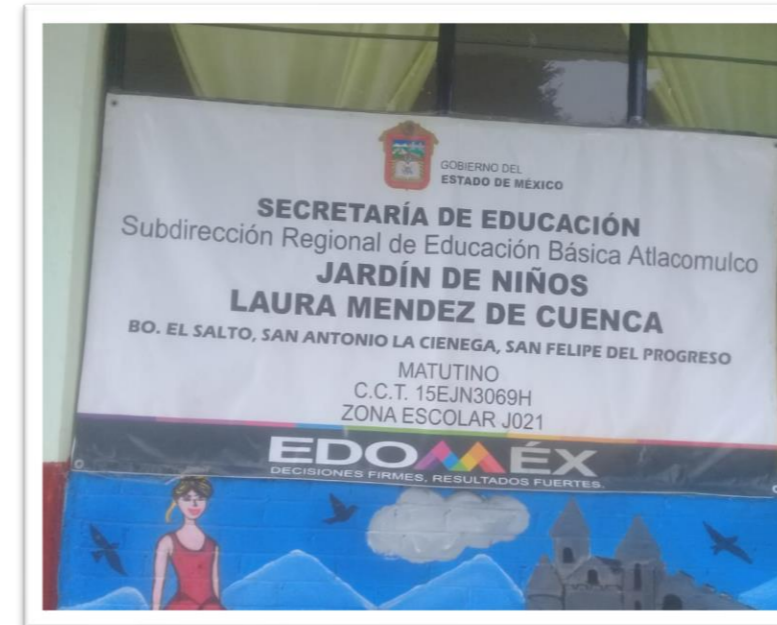
Municipio: SAN FELIPE DEL PROGRESO	030 Clave Municipio	Número consecutivo (identificador en el mapa) 139	MAPA 61 Número de Mapa
1.- DATOS GENERALES		2.- DATOS ESPECÍFICOS	
Fecha de la información: 26-JUN-2019	Localidad: SAN ANTONIO LA CIENEGA	Escolaridad: PRIMARIA Nombre: IGNACIO ALLENDE	Tipo: PÚBLICA Nivel: BÁSICO
Sublocalidad: Bo. BOREGE	Categoría Administrativa: SUBDELEGACIÓN	Clave del centro de trabajo (CCT): 15EPR1541Z	Categoría: ESCUELA
Dirección: CALLE A UN COSTADO DEL PREESCOLAR VICENTE GUERRERO	Turno: MATUTINO	Horario: 9:00 A 14:00	Aulas: 9
CP:50640	Alumnos: 257	Docentes: 10	Personal diverso: 1
	Número de internos	Instalaciones con las que cuenta:	CANCHA DE FUTBOL, SANITARIOS Y PLAZA CÍVICA



Municipio: SAN FELIPE DEL PROGRESO	030 Clave Municipio	Número consecutivo (identificador en el mapa) 140	MAPA 62 Número de Mapa
1.- DATOS GENERALES		2.- DATOS ESPECÍFICOS	
Fecha de la información: 26-JUN-2019	Localidad: SAN ANTONIO LA CIENEGA	Escolaridad: SECUNDARIA Nombre: No. 917 JUSTO SIERRA	Tipo: PÚBLICA Nivel: MEDIO BÁSICO
Sublocalidad: Bo. BOREGE	Categoría Administrativa: SUBDELEGACIÓN	Clave del centro de trabajo (CCT): 15EES1364F	Categoría: ESCUELA
Dirección: CALLE A 300 METROS DE LA IGLESIA PARTE SUR	Turno: MATUTINO	Horario: 8:00 A 14:20	Aulas: 3
CP:50640	Alumnos: 112	Docentes: 7	Personal diverso: 0
	Número de internos	Instalaciones con las que cuenta:	3 AULAS, 1 SALA DE COMPUTO Y 1 DIRECCIÓN ESCOLAR



Municipio: SAN FELIPE DEL PROGRESO	030 Clave Municipio	Número consecutivo (identificador en el mapa) 141	MAPA 57 Número de Mapa
1.- DATOS GENERALES		2.- DATOS ESPECÍFICOS	
Fecha de la información: 26-JUN-2019	Localidad: SAN ANTONIO LA CIENEGA	Escolaridad: PREESCOLAR Nombre: LAURA MÉNDEZ DE CUENCA	Tipo: PÚBLICA Nivel: BÁSICO Clave del centro de trabajo (CCT): 15EJN3069H Categoría: ESCUELA
Sublocalidad: Bo. EL SALTO	Categoría Administrativa: SUBDELEGACIÓN	Turno: MATUTINO Horario: 8:30 A 13:30 Aulas: 2 Alumnos: 25 Docentes: 1 Personal diverso: 0	Número de internos Instalaciones con las que cuenta: 2 AULAS Y 1 SANITARIO
Dirección: CALLE A 5 METROS AL SUR DE LA CARRETERA	CP:50689		



Municipio: SAN FELIPE DEL PROGRESO	030 Clave Municipio	Número consecutivo (identificador en el mapa) 142	MAPA 57 Número de Mapa
1.- DATOS GENERALES		2.- DATOS ESPECÍFICOS	
Fecha de la información: 26-JUN-2019	Localidad: SAN ANTONIO LA CIENEGA	Escolaridad: PRIMARIA Nombre: LÁZARO CÁRDENAS	Tipo: PÚBLICA Nivel: BÁSICO Clave del centro de trabajo (CCT): 15DPB0196Z Categoría: ESCUELA
Sublocalidad: Bo. EL SALTO	Categoría Administrativa: SUBDELEGACIÓN	Turno: MATUTINO Horario: 9:00 A 14:00 Aulas: 7 Alumnos: 81 Docentes: 3 Personal diverso: 0	Número de internos Instalaciones con las que cuenta: 5 AULAS, 2 SANITARIOS Y 1 BODEGA
Dirección: CARRETERA FEDERAL LIBRE NUM. 3, DE SAN FELIPE A CARMONA, KM. 15	CP:50640		



Municipio: SAN FELIPE DEL PROGRESO	030 Clave Municipio	Número consecutivo (identificador en el mapa) 143	MAPA 55 Número de Mapa
1.- DATOS GENERALES		2.- DATOS ESPECÍFICOS	
Fecha de la información: 26-JUN-2019	Localidad: EJIDO DE CHICHILPA	Escolaridad: PREESCOLAR Nombre: 5 DE FEBRERO	Tipo: PÚBLICA Nivel: BÁSICO Clave del centro de trabajo (CCT): 15DCC02440 Categoría: ESCUELA
Sublocalidad: EJIDO DE CHICHILPA	Categoría Administrativa: SUBDELEGACIÓN	Turno: MATUTINO Horario: 9:00 A 13:00 Aulas: 2 Alumnos: 17 Docentes: 1 Personal diverso: 0	Número de internos Instalaciones con las que cuenta:
Dirección: CARRETERA ESTATAL LIBRE, DE SAN FELIPE DEL PROGRESO A CARMONA, KM. 12	CP:50640		



Municipio: SAN FELIPE DEL PROGRESO	030 Clave Municipio	Número consecutivo (identificador en el mapa) 144	MAPA 55 Número de Mapa
1.- DATOS GENERALES		2.- DATOS ESPECÍFICOS	
Fecha de la información: 26-JUN-2019	Localidad: EJIDO DE CHICHILPA	Escolaridad: PRIMARIA Nombre: BENITO JUÁREZ	Tipo: PÚBLICA Nivel: BÁSICO Clave del centro de trabajo (CCT): 15DPR2002K Categoría: ESCUELA
Sublocalidad: EJIDO DE CHICHILPA	Categoría Administrativa: SUBDELEGACIÓN	Turno: MATUTINO Horario: 8:00 A 14:00 Aulas: 4 Alumnos: 34 Docentes: 2 Personal diverso: 2	Número de internos Instalaciones con las que cuenta:
Dirección: DIAGONAL CAMINO PRINCIPAL DE LA CARRETERA AL PREESCOLAR	CP:50640		



Municipio: SAN FELIPE DEL PROGRESO	030 Clave Municipio	Número consecutivo (identificador en el mapa) 145	MAPA 48 Número de Mapa
1.- DATOS GENERALES		2.- DATOS ESPECÍFICOS	
Fecha de la información: 26-JUN-2019	Localidad: LA CARRERA	Escolaridad: PREESCOLAR Nombre: J.N. NARCISO BASSOLS	Tipo: PÚBLICA Nivel: BÁSICO Clave del centro de trabajo (CCT): 15EJN2934C Categoría: ESCUELA
Sublocalidad: LA CARRERA	Categoría Administrativa: DELEGACIÓN	Turno: MATUTINO Horario: 8:30 A 13:30	Aulas: 1 Alumnos: 11 Docentes: 1 Personal diverso: 0
Dirección: CALLE A 3 METROS AL OESTE DE LA IGLESIA	CP:50640	Número de internos	Instalaciones con las que cuenta:



Municipio: SAN FELIPE DEL PROGRESO	030 Clave Municipio	Número consecutivo (identificador en el mapa) 146	MAPA 48 Número de Mapa
1.- DATOS GENERALES		2.- DATOS ESPECÍFICOS	
Fecha de la información: 26-JUN-2019	Localidad: LA CARRERA	Escolaridad: PRIMARIA Nombre: MELCHOR OCAMPO	Tipo: PÚBLICA Nivel: BÁSICO Clave del centro de trabajo (CCT): 15EPR2980E Categoría: ESCUELA
Sublocalidad: LA CARRERA	Categoría Administrativa: DELEGACIÓN	Turno: MATUTINO Horario: 9:00 A 14:00	Aulas: 6 Alumnos: 47 Docentes: 4 Personal diverso: 0
Dirección: CALLE A UN LADO DE LA IGLESIA	CP:56640	Número de internos	Instalaciones con las que cuenta: CANCHA DE USOS MÚLTIPLES Y SANITARIOS




Municipio: SAN FELIPE DEL PROGRESO		030 Clave Municipio	Número consecutivo (identificador en el mapa) 147	MAPA 42 Número de Mapa
1.- DATOS GENERALES		2.- DATOS ESPECÍFICOS		
Fecha de la información: 26-JUN-2019		Escolaridad: PREESCOLAR		
Localidad: RIOYOS BUENAVISTA		Nombre: AVANZAR CAMPESINO		
Sublocalidad: RIOYOS BUENAVISTA		Tipo: PÚBLICA Nivel: BÁSICO		
Categoría Administrativa: DELEGACIÓN		Clave del centro de trabajo (CCT): 15DCC0170N		
Dirección: CALLE TERRACER?A DE SAN FELIPE DEL PROGRESO A RIOYOS BUENAVISTA, KM. 14, MARGEN DERECHO		Categoría: ESCUELA		
CP:50640		Turno: MATUTINO		
		Horario: 9:00 A 13:00		
		Aulas: 5		
		Alumnos: 50		
		Docentes: 2		
		Personal diverso: 1		
		Número de internos		
		Instalaciones con las que cuenta:		



Municipio: SAN FELIPE DEL PROGRESO		030 Clave Municipio	Número consecutivo (identificador en el mapa) 148	MAPA 36 Número de Mapa
1.- DATOS GENERALES		2.- DATOS ESPECÍFICOS		
Fecha de la información: 26-JUN-2019		Escolaridad: PRIMARIA		
Localidad: RIOYOS BUENAVISTA		Nombre: DESPERTAR CAMPESINO		
Sublocalidad: RIOYOS BUENAVISTA		Tipo: PÚBLICA Nivel: BÁSICO		
Categoría Administrativa: DELEGACIÓN		Clave del centro de trabajo (CCT): 15DPR0179K		
Dirección: DIAGONAL CAMINO PRINCIPAL DE LA CARRETERA A SANTA RITA		Categoría: ESCUELA		
CP:50696		Turno: MATUTINO		
		Horario: 08:00 A 13:00		
		Aulas: 8		
		Alumnos: 160		
		Docentes: 8		
		Personal diverso: 0		
		Número de internos		
		Instalaciones con las que cuenta: SANITARIOS		



Municipio: <u>SAN FELIPE DEL PROGRESO</u>	030 Clave Municipio	Número consecutivo (identificador en el mapa) 148	MAPA 36 Número de Mapa
1.- DATOS GENERALES		2.- DATOS ESPECÍFICOS	
Fecha de la información: 26-JUN-2019		Escolaridad: PRIMARIA	
Localidad: RIOYOS BUENAVISTA		Nombre: DESPERTAR CAMPESINO	
Sublocalidad: RIOYOS BUENAVISTA		Tipo: PÚBLICA	Nivel: BÁSICO
Categoría Administrativa: DELEGACIÓN		Clave del centro de trabajo (CCT): 15DCC0170N	
Dirección: DIAGONAL CAMINO PRINCIPAL DE LA CARRETERA A SANTA RITA		Categoría: ESCUELA	
	CP:50696	Turno: VESPERTINO	
		Horario: 13:30 A 18:00	
		Aulas: 8	
		Alumnos: 125	
		Docentes:	
		Personal diverso:	
		Número de internos	
		Instalaciones con las que cuenta:	



Municipio: <u>SAN FELIPE DEL PROGRESO</u>	030 Clave Municipio	Número consecutivo (identificador en el mapa) 149	MAPA 42 Número de Mapa
1.- DATOS GENERALES		2.- DATOS ESPECÍFICOS	
Fecha de la información: 26-JUN-2019		Escolaridad: SECUNDARIA	
Localidad: RIOYOS BUENAVISTA		Nombre: No. 0410 ADOLFO LÓPEZ MATEOS	
Sublocalidad: RIOYOS BUENAVISTA		Tipo: PÚBLICA	Nivel: MEDIO BÁSICO
Categoría Administrativa: DELEGACIÓN		Clave del centro de trabajo (CCT): 15EES0038D	
Dirección: CALLE A 5 METROS DE LA EXTIENDA DE CONASUPO SUR		Categoría: ESCUELA	
	CP:50696	Turno: MATUTINO	
		Horario: 8:00 A 14:10	
		Aulas: 11	
		Alumnos: 276	
		Docentes: 16	
		Personal diverso: 1	
		Número de internos	
		Instalaciones con las que cuenta: CENTRO DE COMPUTO	




Municipio: SAN FELIPE DEL PROGRESO	030 Clave Municipio	Número consecutivo (identificador en el mapa) 150	MAPA 42 Número de Mapa
1.- DATOS GENERALES		2.- DATOS ESPECÍFICOS	
Fecha de la información: 26-JUN-2019	Localidad: RIOYOS BUENAVISTA	Escolaridad: PREPARATORIA, BACHILLERATO	Nombre: C.B.T. No. 1
Sublocalidad: RIOYOS BUENAVISTA	Categoría Administrativa: DELEGACIÓN	Tipo: PÚBLICA	Nivel: MEDIO SUPERIOR
Dirección: CARRETERA PRINCIPAL A CARMONA	CP:50696	Clave del centro de trabajo (CCT): 15ECT0121U	Categoría: ESCUELA
		Turno: MATUTINO	Horario: 8:00 A 17:00
		Aulas: 5	Alumnos: 114
		Docentes: 16	Personal diverso: 2
		Número de internos	Instalaciones con las que cuenta: AULAS BAÑOS Y DIRECCIÓN



Municipio: SAN FELIPE DEL PROGRESO	030 Clave Municipio	Número consecutivo (identificador en el mapa) 151	MAPA 52 Número de Mapa
1.- DATOS GENERALES		2.- DATOS ESPECÍFICOS	
Fecha de la información: 28-JUN-2019	Localidad: RIOYOS BUENAVISTA	Escolaridad: PREESCOLAR	Nombre: EL LLANITO (UN IS'BATRI)
Sublocalidad: Bo. LA MESA	Categoría Administrativa: DELEGACIÓN	Tipo: PÚBLICA	Nivel: BÁSICO
Dirección: CARRETERA MUNICIPAL LIBRE, DE SAN FELIPE DEL PROGRESO A BARRIO LA MESA, RIOYOS BUENAVISTA, KM. 14	CP:50684	Clave del centro de trabajo (CCT): 15DCC0395U	Categoría: ESCUELA
		Turno: MATUTINO	Horario: 9:00 A 13:00
		Aulas: 3	Alumnos: 40
		Docentes: 2	Personal diverso: 0
		Número de internos	Instalaciones con las que cuenta:



Municipio: SAN FELIPE DEL PROGRESO	030 Clave Municipio	Número consecutivo (identificador en el mapa) 152	MAPA 52 Número de Mapa
1.- DATOS GENERALES		2.- DATOS ESPECÍFICOS	
Fecha de la información: 28-JUN-2019	Localidad: RIOYOS BUENAVISTA	Escolaridad: PRIMARIA Nombre: NIÑOS HÉROES	Tipo: PÚBLICA Nivel: BÁSICO Clave del centro de trabajo (CCT): 15DPR3067A Categoría: ESCUELA
Sublocalidad: Bo. LA MESA	Categoría Administrativa: DELEGACIÓN	Turno: MATUTINO Horario: 9:00 A 14:00 Aulas: 7 Alumnos: 118 Docentes: 7	Personal diverso: 1 Número de internos Instalaciones con las que cuenta:
Dirección: CALLE TERRACER?A DE SAN FELIPE DEL PROGRESO A CARMONA, KM. 13, MARGEN DERECHO	CP:50684		



Municipio: SAN FELIPE DEL PROGRESO	030 Clave Municipio	Número consecutivo (identificador en el mapa) 153	MAPA 23 Número de Mapa
1.- DATOS GENERALES		2.- DATOS ESPECÍFICOS	
Fecha de la información: 28-JUN-2019	Localidad: SAN JUAN RIOYOS	Escolaridad: PREESCOLAR Nombre: SOR JUANA INÉS DE LA CRUZ	Tipo: PÚBLICA Nivel: BÁSICO Clave del centro de trabajo (CCT): 15DJN1291V Categoría: ESCUELA
Sublocalidad: SAN JUAN RIOYOS	Categoría Administrativa: DELEGACIÓN	Turno: MATUTINO Horario: 8:30 A 12:45 Aulas: 1 Alumnos: 19 Docentes: 1	Personal diverso: 0 Número de internos Instalaciones con las que cuenta:
Dirección: CARRETERA MUNICIPAL LIBRE, DE SAN FELIPE DEL PROGRESO A SAN JUAN RIOYOS, KM. 25	CP:50640		



Municipio: <u>SAN FELIPE DEL PROGRESO</u>	030 Clave Municipio	Número consecutivo (identificador en el mapa) 154	MAPA 23 Número de Mapa
1.- DATOS GENERALES		2.- DATOS ESPECÍFICOS	
Fecha de la información: 28-JUN-2019 Localidad: SAN JUAN RIOYOS Sublocalidad: SAN JUAN RIOYOS Categoría Administrativa: DELEGACIÓN Dirección: CARRETERA MUNICIPAL LIBRE NUM. 3, DE CARRETERA SAN FELIPE DEL PROGRESO-CARMONA KM. 13.5 A SAN JUAN RIOYOS, KM. 3 CP:50640		Escolaridad: PRIMARIA Nombre: FRANCISCO VILLA Tipo: PÚBLICA Nivel: BÁSICO Clave del centro de trabajo (CCT): 15DPR2637U Categoría: ESCUELA Turno: MATUTINO Horario: 9:00 A 14:00 Aulas: 5 Alumnos: 41 Docentes: 2 Personal diverso: 0 Número de internos: Instalaciones con las que cuenta:	



Municipio: <u>SAN FELIPE DEL PROGRESO</u>	030 Clave Municipio	Número consecutivo (identificador en el mapa) 155	MAPA 20 Número de Mapa
1.- DATOS GENERALES		2.- DATOS ESPECÍFICOS	
Fecha de la información: 28-JUN-2019 Localidad: SAN JUAN EVANGELISTA Sublocalidad: SAN JUAN EVANGELISTA Categoría Administrativa: DELEGACIÓN Dirección: CALLE AMPLIACIÓN CAMINO A SAN JUAN RIOYOS CP:50640		Escolaridad: PREESCOLAR Nombre: LÁZARO CÁRDENAS Tipo: PÚBLICA Nivel: BÁSICO Clave del centro de trabajo (CCT): 15DCC0166A Categoría: ESCUELA Turno: MATUTINO Horario: 9:00 A 13:00 Aulas: 2 Alumnos: 21 Docentes: 1 Personal diverso: 0 Número de internos: Instalaciones con las que cuenta:	



Municipio: SAN FELIPE DEL PROGRESO	030 Clave Municipio	Número consecutivo (identificador en el mapa) 156	MAPA 20 Número de Mapa
1.- DATOS GENERALES		2.- DATOS ESPECÍFICOS	
Fecha de la información: 28-JUN-2019	Localidad: SAN JUAN EVANGELISTA	Escolaridad: PRIMARIA Nombre: MIGUEL HIDALGO Y COSTILLA	Tipo: PÚBLICA Nivel: BÁSICO Clave del centro de trabajo (CCT): 15EPR09071 Categoría: ESCUELA
Sublocalidad: SAN JUAN EVANGELISTA	Categoría Administrativa: DELEGACIÓN	Turno: MATUTINO Horario: 9:00 A 14:00	Aulas: 8 Alumnos: 53 Docentes: 4 Personal diverso: 2
Dirección: CALLE FRENTE A LA IGLESIA	CP:50640	Número de internos	Instalaciones con las que cuenta:



Municipio: SAN FELIPE DEL PROGRESO	030 Clave Municipio	Número consecutivo (identificador en el mapa) 157	MAPA 18 Número de Mapa
1.- DATOS GENERALES		2.- DATOS ESPECÍFICOS	
Fecha de la información: 28-JUN-2019	Localidad: CHICHILPA	Escolaridad: PREESCOLAR Nombre: IGNACIO ALLENDE	Tipo: PÚBLICA Nivel: BÁSICO Clave del centro de trabajo (CCT): 15DCC0165B Categoría: ESCUELA
Sublocalidad: CHICHILPA	Categoría Administrativa: DELEGACIÓN	Turno: MATUTINO Horario: 9:00 A 13:00	Aulas: 4 Alumnos: 30 Docentes: 1 Personal diverso: 0
Dirección: CARRETERA MUNICIPAL LIBRE, DE CARRETERA A ESCUELA, KM. 17	CP:50640	Número de internos	Instalaciones con las que cuenta: SANITARIOS



Municipio: SAN FELIPE DEL PROGRESO	030 Clave Municipio	Número consecutivo (identificador en el mapa) 158	MAPA 18 Número de Mapa
1.- DATOS GENERALES		2.- DATOS ESPECÍFICOS	
Fecha de la información: 28-JUN-2019		Escolaridad: PRIMARIA	
Localidad: CHICHILPA		Nombre: 20 DE NOVIEMBRE	
Sublocalidad: CHICHILPA		Tipo: PÚBLICA	Nivel: BÁSICO
Categoría Administrativa: DELEGACIÓN		Clave del centro de trabajo (CCT): 15DPR0171S	
Dirección: CALLE AMPLIACIÓN ESTATAL LIBRE-3 TRAMO: SAN FELIPE DEL PROGRESO- CHOTEGE-CARMONA		Categoría: ESCUELA	
	CP:50640	Turno: MATUTINO	
		Horario: 8:00 A 14:30	
		Aulas: 8	
		Alumnos: 94	
		Docentes: 7	
		Personal diverso: 0	
		Número de internos	
		Instalaciones con las que cuenta:	



Municipio: SAN FELIPE DEL PROGRESO	030 Clave Municipio	Número consecutivo (identificador en el mapa) 159	MAPA 18 Número de Mapa
1.- DATOS GENERALES		2.- DATOS ESPECÍFICOS	
Fecha de la información: 28-JUN-2019		Escolaridad: SECUNDARIA	
Localidad: CHICHILPA		Nombre: TELESECUNDARIA OFTV No. 246 NEZAHUALCOYOTL	
Sublocalidad: CHICHILPA		Tipo: PÚBLICA	Nivel: MEDIO BÁSICO
Categoría Administrativa: DELEGACIÓN		Clave del centro de trabajo (CCT): 15ETV0245R	
Dirección: CALLE A 50 METROS DEL COSTADO IZQUIERDO DE LA IGLESIA		Categoría: ESCUELA	
	CP:50640	Turno: MATUTINO	
		Horario: 8:00 A 14:00	
		Aulas: 3	
		Alumnos: 61	
		Docentes: 4	
		Personal diverso: 0	
		Número de internos	
		Instalaciones con las que cuenta: 3 AULAS Y SANITARIOS	



Municipio: SAN FELIPE DEL PROGRESO	030 Clave Municipio	Número consecutivo (identificador en el mapa) 160	MAPA 19 Número de Mapa
1.- DATOS GENERALES		2.- DATOS ESPECÍFICOS	
Fecha de la información: 28-JUN-2019	Localidad: TLALCHICHILPA	Escolaridad: PREESCOLAR Nombre: MARÍA DEL CARMEN MOLINA REYES	Tipo: PÚBLICA Nivel: BÁSICO Clave del centro de trabajo (CCT): 15EJN3566F Categoría: ESCUELA
Sublocalidad: EJIDO TLALCHICHILPA	Categoría Administrativa: SUBDELEGACIÓN	Turno: MATUTINO Horario: 9:00 A 13:00 Aulas: 2 Alumnos: 12 Docentes: 1 Personal diverso: 0	Número de internos Instalaciones con las que cuenta: SANITARIOS Y PLAZA CÍVICA
Dirección: CALLE A 50 METROS AL SUR DE LA PRIMARIA	CP:50640		



Municipio: SAN FELIPE DEL PROGRESO	030 Clave Municipio	Número consecutivo (identificador en el mapa) 161	MAPA 19 Número de Mapa
1.- DATOS GENERALES		2.- DATOS ESPECÍFICOS	
Fecha de la información: 28-JUN-2019	Localidad: TLALCHICHILPA	Escolaridad: PRIMARIA Nombre: VICENTE GUERRERO	Tipo: PÚBLICA Nivel: BÁSICO Clave del centro de trabajo (CCT): 15EPR1641Z Categoría: ESCUELA
Sublocalidad: EJIDO TLALCHICHILPA	Categoría Administrativa: SUBDELEGACIÓN	Turno: MATUTINO Horario: 9:00 A 14:00 Aulas: 3 Alumnos: 51 Docentes: 3 Personal diverso: 0	Número de internos Instalaciones con las que cuenta: COMEDOR, AULAS Y SANITARIOS
Dirección: CALLE CARRETERA A SAN JUAN EVANGELISTA	CP:50640		




Municipio: <u>SAN FELIPE DEL PROGRESO</u>	030 Clave Municipio	Número consecutivo (identificador en el mapa) 162	MAPA 14 Número de Mapa
1.- DATOS GENERALES		2.- DATOS ESPECÍFICOS	
Fecha de la información: 28-JUN-2019		Escolaridad: PREESCOLAR	
Localidad: CHOTEJE		Nombre: JOSÉ MA. MORELOS Y PAVÓN	
Sublocalidad: CHOTEJE		Tipo: PÚBLICA	Nivel: BÁSICO
		Clave del centro de trabajo (CCT): 15DCC04071	
		Categoría: ESCUELA	
Categoría Administrativa: DELEGACIÓN		Turno: MATUTINO	
Dirección: CALLE AMPLIACIÓN CARRETERA SAN FELIPE- CARMONA		Horario: 9:00 A 13:00	
		Aulas: 2	
		Alumnos: 21	
		Docentes: 1	
		Personal diverso: 0	
		Número de internos	
	CP:50640	Instalaciones con las que cuenta:	



Municipio: <u>SAN FELIPE DEL PROGRESO</u>	030 Clave Municipio	Número consecutivo (identificador en el mapa) 163	MAPA 14 Número de Mapa
1.- DATOS GENERALES		2.- DATOS ESPECÍFICOS	
Fecha de la información: 28-JUN-2019		Escolaridad: PRIMARIA	
Localidad: CHOTEJE		Nombre: PROF. CARLOS HANK GONZÁLEZ	
Sublocalidad: CHOTEJE		Tipo: PÚBLICA	Nivel: BÁSICO
		Clave del centro de trabajo (CCT): 15EPR1485Y	
		Categoría: ESCUELA	
Categoría Administrativa: DELEGACIÓN		Turno: MATUTINO	
Dirección: CALLE A UN COSTADO DE LAS TORRES DE ALTA TENSION		Horario: 9:00 A 14:00	
		Aulas: 9	
		Alumnos: 155	
		Docentes: 11	
		Personal diverso: 0	
		Número de internos	
	CP:50640	Instalaciones con las que cuenta: AULAS, SANITARIOS Y CISTERNA	



Municipio: <u>SAN FELIPE DEL PROGRESO</u>	<u>030</u> Clave Municipio	Número consecutivo (identificador en el mapa) 164	MAPA 14 Número de Mapa
1.- DATOS GENERALES		2.- DATOS ESPECÍFICOS	
Fecha de la información: 28-JUN-2019		Escolaridad: SECUNDARIA	
Localidad: CHOTEJE		Nombre: No. 414 JUSTO SIERRA	
Sublocalidad: CHOTEJE		Tipo: PÚBLICA	Nivel: MEDIO BÁSICO
Categoría Administrativa: DELEGACIÓN		Clave del centro de trabajo (CCT): 15ETV0418S	
Dirección: CALLE A 20 METROS AL PONIENTE DE LA ESCUELA PRIMARIA		Categoría: ESCUELA	
	CP:50640	Turno: MATUTINO	
		Horario: 8:00 A 14:00	
		Aulas: 6	
		Alumnos: 100	
		Docentes: 6	
		Personal diverso: 0	
		Número de internos	
		Instalaciones con las que cuenta: ENERGÍA ELÉCTRICA, AGUA ENTUBADA, SANITARIOS, CANCHA DEPORTIVA, BODEGA Y CONSUMO ESCOLAR	



Municipio: <u>SAN FELIPE DEL PROGRESO</u>	<u>030</u> Clave Municipio	Número consecutivo (identificador en el mapa) 165	MAPA 15 Número de Mapa
1.- DATOS GENERALES		2.- DATOS ESPECÍFICOS	
Fecha de la información: 28-JUN-2019		Escolaridad: PREESCOLAR	
Localidad: TLALCHICHILPA		Nombre: ANDRÉS QUINTANA ROO	
Sublocalidad: TLALCHICHILPA		Tipo: PÚBLICA	Nivel: BÁSICO
Categoría Administrativa: DELEGACIÓN		Clave del centro de trabajo (CCT): 15EJN0697D	
Dirección: CALLE A 100 METROS AL ESTE DE LA ESCUELA PRIMARIA		Categoría: ESCUELA	
	CP:50640	Turno: MATUTINO	
		Horario: 9:00 A 13:00	
		Aulas: 2	
		Alumnos: 17	
		Docentes: 1	
		Personal diverso: 0	
		Número de internos	
		Instalaciones con las que cuenta: AULAS, PLAZA CÍVICA Y SANITARIOS	



Municipio: SAN FELIPE DEL PROGRESO	030 Clave Municipio	Número consecutivo (identificador en el mapa) 166	MAPA 15 Número de Mapa
1.- DATOS GENERALES		2.- DATOS ESPECÍFICOS	
Fecha de la información: 28-JUN-2019	Localidad: TLALCHICHILPA	Escolaridad: PRIMARIA Nombre: FRANCISCO GONZÁLEZ BOCANEGRA	Tipo: PÚBLICA Nivel: BÁSICO Clave del centro de trabajo (CCT): 15EPR1481B Categoría: ESCUELA
Sublocalidad: TLALCHICHILPA	Categoría Administrativa: DELEGACIÓN	Turno: MATUTINO Horario: 9:00 A 14:00 Aulas: 9 Alumnos: 107 Docentes: 8 Personal diverso: 1	Número de internos
Dirección: CALLE LADO NORTE A 100 METROS DE LA TELESECUNDARIA	CP:50640	Instalaciones con las que cuenta: AULAS, CANCHA DE BÁSQUET EN PÉSIMAS CONDICIONES Y SANITARIOS	



Municipio: SAN FELIPE DEL PROGRESO	030 Clave Municipio	Número consecutivo (identificador en el mapa) 167	MAPA 15 Número de Mapa
1.- DATOS GENERALES		2.- DATOS ESPECÍFICOS	
Fecha de la información: 28-JUN-2019	Localidad: TLALCHICHILPA	Escolaridad: SECUNDARIA Nombre: SOR JUANA INÉS DE LA CRUZ	Tipo: PÚBLICA Nivel: MEDIO BÁSICO Clave del centro de trabajo (CCT): 15ETV0246Q Categoría: ESCUELA
Sublocalidad: TLALCHICHILPA	Categoría Administrativa: DELEGACIÓN	Turno: MATUTINO Horario: 8:00 A 14:00 Aulas: 4 Alumnos: 61 Docentes: 3 Personal diverso: 1	Número de internos
Dirección: CALLE A UN COSTADO DE LA ESCUELA PRIMARIA	CP:50640	Instalaciones con las que cuenta: 3 AULAS DIDÁCTICAS, 2 SANITARIOS, PLAZA CÍVICA Y BARDAS PERIMETRALES	



Municipio: <u>SAN FELIPE DEL PROGRESO</u>	030 Clave Municipio	Número consecutivo (identificador en el mapa) 168	MAPA 1 Número de Mapa
1.- DATOS GENERALES		2.- DATOS ESPECÍFICOS	
Fecha de la información: 28-JUN-2019		Escolaridad: PREESCOLAR	
Localidad: SANTA RITA DE LA CUESTA		Nombre: PABLO NERUDA	
Sublocalidad: SANTA RITA DE LA CUESTA		Tipo: PÚBLICA Nivel: BÁSICO	
Categoría Administrativa: DELEGACIÓN		Clave del centro de trabajo (CCT): 15EJN0217F	
Dirección: CALLE A 20 METROS AL NORTE DE LA ESCUELA PRIMARIA		Categoría: ESCUELA	
CP:50640		Turno: MATUTINO	
		Horario: 8:30 A 13:30	
		Aulas: 2	
		Alumnos: 12	
		Docentes: 1	
		Personal diverso: 0	
		Número de internos:	
		Instalaciones con las que cuenta: SANITARIO, LUZ AGUA POTABLE Y PLAZA CÍVICA	



Municipio: <u>SAN FELIPE DEL PROGRESO</u>	030 Clave Municipio	Número consecutivo (identificador en el mapa) 169	MAPA 1 Número de Mapa
1.- DATOS GENERALES		2.- DATOS ESPECÍFICOS	
Fecha de la información: 28-JUN-2019		Escolaridad: PRIMARIA	
Localidad: SANTA RITA DE LA CUESTA		Nombre: LIC. BENITO JUÁREZ	
Sublocalidad: SANTA RITA DE LA CUESTA		Tipo: PÚBLICA Nivel: BÁSICO	
Categoría Administrativa: DELEGACIÓN		Clave del centro de trabajo (CCT): 15FJN0217F	
Dirección: CALLE A 20 METROS AL NORTE DE LA ESCUELA PRIMARIA		Categoría: ESCUELA	
CP:50640		Turno: MATUTINO	
		Horario: 08:00 A 16:00	
		Aulas: 6	
		Alumnos: 82	
		Docentes: 1	
		Personal diverso: 0	
		Número de internos:	
		Instalaciones con las que cuenta: SANITARIOS, LUZ Y SISTEMA DE AGUA POTABLE	




Municipio: SAN FELIPE DEL PROGRESO	030 Clave Municipio	Número consecutivo (identificador en el mapa) 170	MAPA 1 Número de Mapa
1.- DATOS GENERALES		2.- DATOS ESPECÍFICOS	
Fecha de la información: 28-JUN-2019		Escolaridad: SECUNDARIA Nombre: NICOLÁS BRAVO	
Localidad: SANTA RITA DE LA CUESTA		Tipo: PÚBLICA Nivel: MEDIO BÁSICO Clave del centro de trabajo (CCT): 15DES0322A Categoría: ESCUELA	
Sublocalidad: SANTA RITA DE LA CUESTA		Turno: MATUTINO	
Categoría Administrativa: DELEGACIÓN		Horario: 8:00 A 14:10	
Dirección: A UN COSTADO DE LA UMR IMSS		Aulas: 6	
CP:50640		Alumnos: 47	
		Docentes: 6	
		Personal diverso: 0	
		Número de internos	
		Instalaciones con las que cuenta:	




Municipio: SAN FELIPE DEL PROGRESO	030 Clave Municipio	Número consecutivo (identificador en el mapa) 171	MAPA 2 Número de Mapa
1.- DATOS GENERALES		2.- DATOS ESPECÍFICOS	
Fecha de la información: 28-JUN-2019		Escolaridad: PRIMARIA Nombre: ALFONSO CASO	
Localidad: EL CONSUELO		Tipo: PÚBLICA Nivel: BÁSICO Clave del centro de trabajo (CCT): 15DPB0055A Categoría: ESCUELA	
Sublocalidad: RANCHERÍA EL CONSUELO		Turno: MATUTINO	
Categoría Administrativa: DELEGACIÓN		Horario: 8:00 A 16:00	
Dirección: CALLE TERRACERIA DE SAN FELIPE DEL PROGRESO A RANCHERIA EL CONSUELO, KM. 0, MARGEN DERECHO		Aulas: 4	
CP:50682		Alumnos: 27	
		Docentes: 2	
		Personal diverso: 1	
		Número de internos	
		Instalaciones con las que cuenta: SANITARIOS Y LUZ ELÉCTRICA	



Municipio: SAN FELIPE DEL PROGRESO	030 Clave Municipio	Número consecutivo (identificador en el mapa) 172	MAPA 2 Número de Mapa
1.- DATOS GENERALES		2.- DATOS ESPECÍFICOS	
Fecha de la información: 28-JUN-2019	Localidad: RINCÓN DE LOS PIRULES	Escolaridad: PREESCOLAR Nombre: BENITO JUÁREZ	Tipo: PÚBLICA Nivel: BÁSICO Clave del centro de trabajo (CCT): 15DCC0164C Categoría: ESCUELA
Sublocalidad: RINCÓN DE LOS PIRULES	Categoría Administrativa: DELEGACIÓN	Turno: MATUTINO Horario: 9:00 A 13:00 Aulas: 4 Alumnos: 59 Docentes: 2	Personal diverso: 1
Dirección: CARRETERA MUNICIPAL LIBRE, DE CARRETERA PRINCIPAL A CENTRO DE EDUCACION INDIGENA, KM. 14	CP:50640	Número de internos	Instalaciones con las que cuenta:



Municipio: SAN FELIPE DEL PROGRESO	030 Clave Municipio	Número consecutivo (identificador en el mapa) 173	MAPA 5 Número de Mapa
1.- DATOS GENERALES		2.- DATOS ESPECÍFICOS	
Fecha de la información: 28-JUN-2019	Localidad: RINCÓN DE LOS PIRULES	Escolaridad: PRIMARIA Nombre: SOR JUANA INÉS DE LA CRUZ	Tipo: PÚBLICA Nivel: BÁSICO Clave del centro de trabajo (CCT): 15DPB0032Q Categoría: ESCUELA
Sublocalidad: RINCÓN DE LOS PIRULES	Categoría Administrativa: DELEGACIÓN	Turno: MATUTINO Horario: 9:00 A 14:00 Aulas: 6 Alumnos: 193 Docentes: 6	Personal diverso: 1
Dirección: CARRETERA MUNICIPAL LIBRE, DE DE SAN FELIPE DEL PROGRESO A RINCON DE LOS PIRULES, KM. 12	CP:50640	Número de internos	Instalaciones con las que cuenta: AGUA POTABLE, LUZ ELÉCTRICA, EQUIPO DE COMPUTO



Municipio: <u>SAN FELIPE DEL PROGRESO</u>	030 Clave Municipio	Número consecutivo (identificador en el mapa) 174	MAPA 5 Número de Mapa
1.- DATOS GENERALES		2.- DATOS ESPECÍFICOS	
Fecha de la información: 28-JUN-2019		Escolaridad: SECUNDARIA	
Localidad: RINCÓN DE LOS PIRULES		Nombre: TELESECUNDARIA OFTV No. 276 IGNACIO MANUEL ALTAMIRANO	
Sublocalidad: RINCÓN DE LOS PIRULES		Tipo: PÚBLICA	Nivel: MEDIO BÁSICO
Categoría Administrativa: DELEGACIÓN		Clave del centro de trabajo (CCT): 15ETV0252A	Categoría: ESCUELA
Dirección: CALLE A 1 KM. DE LA PRIMARIA SOR JUANA INES DE LA CRUZ		Turno: MATUTINO	
	CP:50640	Horario: 8:00 A 14:00	
		Aulas: 6	
		Alumnos: 70	
		Docentes: 5	
		Personal diverso: 0	
		Número de internos	
		Instalaciones con las que cuenta: SALÓN DE USOS MÚLTIPLES, CANCHA ESCOLAR, 4 AULAS Y SANITARIOS	



Municipio: <u>SAN FELIPE DEL PROGRESO</u>	030 Clave Municipio	Número consecutivo (identificador en el mapa) 175	MAPA 5 Número de Mapa
1.- DATOS GENERALES		2.- DATOS ESPECÍFICOS	
Fecha de la información: 28-JUN-2019		Escolaridad: PREPARATORIA, BACHILLERATO	
Localidad: RINCÓN DE LOS PIRULES		Nombre: PREPARATORIA No. 256	
Sublocalidad: RINCÓN DE LOS PIRULES		Tipo: PÚBLICA	Nivel: MEDIO SUPERIOR
Categoría Administrativa: DELEGACIÓN		Clave del centro de trabajo (CCT): 15EBH0445G	Categoría: ESCUELA
Dirección: NINGUNO DOMICILIO CONOCIDO		Turno: MATUTINO	
	CP:50640	Horario: 8:00 A 15:10	
		Aulas: 3	
		Alumnos: 110	
		Docentes: 13	
		Personal diverso: 2	
		Número de internos	
		Instalaciones con las que cuenta: AULAS, CENTRO DE COMPUTO, ÁREA ADMINISTRATIVA Y EXPLANADA	



Municipio: SAN FELIPE DEL PROGRESO	030 Clave Municipio	Número consecutivo (identificador en el mapa) 176	MAPA 5 Número de Mapa
1.- DATOS GENERALES		2.- DATOS ESPECÍFICOS	
Fecha de la información: 28-JUN-2019		Escolaridad: EDUCACIÓN INICIAL Nombre: ETS'IR'ATJY	
Localidad: RINCÓN DE LOS PIRULES		Tipo: PÚBLICA Nivel: BÁSICO Clave del centro de trabajo (CCT): 15TAI0351K Categoría: ESCUELA	
Sublocalidad: RINCÓN DE LOS PIRULES		Turno: MATUTINO Horario: 6:00 A 18:00	
Categoría Administrativa: DELEGACIÓN		Aulas: 1 Alumnos: 50 Docentes: 4 Personal diverso: 1	
Dirección: RINCÓN DE LOS PIRULES		Número de internos	
	CP:50640	Instalaciones con las que cuenta:	



Municipio: SAN FELIPE DEL PROGRESO	030 Clave Municipio	Número consecutivo (identificador en el mapa) 177	MAPA 3 Número de Mapa
1.- DATOS GENERALES		2.- DATOS ESPECÍFICOS	
Fecha de la información: 28-JUN-2019		Escolaridad: EDUCACIÓN INICIAL Nombre: BENITO JUÁREZ	
Localidad: ROSA DEL CALVARIO		Tipo: PÚBLICA Nivel: BÁSICO Clave del centro de trabajo (CCT): 15DIN0027Z Categoría: ESTANCIA INFANTIL	
Sublocalidad: ROSA DEL CALVARIO		Turno: MATUTINO Horario: 9:00 A 14:00	
Categoría Administrativa: DELEGACIÓN		Aulas: 1 Alumnos: 20 Docentes: 1 Personal diverso: 0	
Dirección: CARRETERA MUNICIPAL LIBRE, DE SAN FELIPE DEL PROGRESO A ROSA DEL CALVARIO, KM. 12		Número de internos	
	CP:50682	Instalaciones con las que cuenta:	



Municipio: SAN FELIPE DEL PROGRESO	030 Clave Municipio	Número consecutivo (identificador en el mapa) 178	MAPA 3 Número de Mapa
1.- DATOS GENERALES		2.- DATOS ESPECÍFICOS	
Fecha de la información: 28-JUN-2019	Localidad: ROSA DEL CALVARIO	Escolaridad: PREESCOLAR Nombre: HERMENEGILDO GALEANA AEP	Tipo: PÚBLICA Nivel: BÁSICO Clave del centro de trabajo (CCT): 15EJN0998Z Categoría: ESCUELA
Sublocalidad: ROSA DEL CALVARIO	Categoría Administrativa: DELEGACIÓN	Turno: MATUTINO Horario: 9:00 A 13:00 Aulas: 2 Alumnos: 18 Docentes: 1 Personal diverso: 0	Número de internos
Dirección: CALLE A 40 MTS.AL ESTE DE LA PRIMARIA HERMENEGILDO GALEANA	CP:50682	Instalaciones con las que cuenta: ELÉCTRICA, LETRINAS Y POZO	



Municipio: SAN FELIPE DEL PROGRESO	030 Clave Municipio	Número consecutivo (identificador en el mapa) 179	MAPA 3 Número de Mapa
1.- DATOS GENERALES		2.- DATOS ESPECÍFICOS	
Fecha de la información: 28-JUN-2019	Localidad: ROSA DEL CALVARIO	Escolaridad: PRIMARIA Nombre: HERMENEGILDO GALEANA	Tipo: PÚBLICA Nivel: BÁSICO Clave del centro de trabajo (CCT): 15EPR1640Z Categoría: ESCUELA
Sublocalidad: ROSA DEL CALVARIO	Categoría Administrativa: DELEGACIÓN	Turno: MATUTINO Horario: 8:00 A 14:30 Aulas: 10 Alumnos: 76 Docentes: 7 Personal diverso: 0	Número de internos
Dirección: CALLE A 30 METROS AL PONIENTE DEL PREESCOLAR	CP:50682	Instalaciones con las que cuenta: ENERGÍA ELÉCTRICA, SANITARIOS, DIRECCIÓN, (COCINA Y COMEDOR ADAPTADOS)	



Municipio: SAN FELIPE DEL PROGRESO	030 Clave Municipio	Número consecutivo (identificador en el mapa) 180	MAPA 3 Número de Mapa
1.- DATOS GENERALES		2.- DATOS ESPECÍFICOS	
Fecha de la información: 28-JUN-2019	Localidad: ROSA DEL CALVARIO	Escolaridad: SECUNDARIA Nombre: TELESECUNDARIA OFTV No. 0720 MIGUEL HIDALGO	Tipo: PÚBLICA Nivel: MEDIO BÁSICO Clave del centro de trabajo (CCT): 15ETV0753V Categoría: ESCUELA
Sublocalidad: ROSA DEL CALVARIO	Categoría Administrativa: DELEGACIÓN	Turno: MATUTINO Horario: 8:00 A 14:00 Aulas: 5 Alumnos: 48 Docentes: 4 Personal diverso: 0	Número de internos Instalaciones con las que cuenta: CANCHA DE USOS MÚLTIPLES Y SANITARIOS
Dirección: CALLE A 10 METROS AL OESTE DEL CAMPO DE FUTBOL	CP:50682		



Municipio: SAN FELIPE DEL PROGRESO	030 Clave Municipio	Número consecutivo (identificador en el mapa) 181	MAPA 31 Número de Mapa
1.- DATOS GENERALES		2.- DATOS ESPECÍFICOS	
Fecha de la información: 28-JUN-2019	Localidad: DOTEGIARE	Escolaridad: PREESCOLAR Nombre: TS'IZANA (LUNA CHICA)	Tipo: PÚBLICA Nivel: BÁSICO Clave del centro de trabajo (CCT): 15DCC0168Z Categoría: ESCUELA
Sublocalidad: DOTEGIARE	Categoría Administrativa: DELEGACIÓN	Turno: MATUTINO Horario: 9:00 A 13:00 Aulas: 3 Alumnos: 43 Docentes: 2 Personal diverso: 0	Número de internos Instalaciones con las que cuenta: LUZ ELÉCTRICA, AGUA POTABLE Y PLAZA CÍVICA
Dirección: CARRETERA ESTATAL LIBRE NUM. 3, DE SAN FELIPE DEL PROGRESO A CARMONA, KM. 11	CP:50680		



Municipio: <u>SAN FELIPE DEL PROGRESO</u> 030 Clave Municipio		Número consecutivo (identificador en el mapa) 182	MAPA 31 Número de Mapa
1.- DATOS GENERALES		2.- DATOS ESPECÍFICOS	
Fecha de la información: 28-JUN-2019		Escolaridad: PRIMARIA Nombre: CRISTÓBAL COLON	
Localidad: DOTEGIARE		Tipo: PÚBLICA Nivel: BÁSICO Clave del centro de trabajo (CCT): 15DPR0173Q Categoría: ESCUELA	
Sublocalidad: DOTEGIARE		Turno: MATUTINO Horario: 9:00 A 14:00 Aulas: 6 Alumnos: 105 Docentes: 7 Personal diverso: 1	
Categoría Administrativa: DELEGACIÓN		Número de internos	
Dirección: CARRETERA ESTATAL LIBRE NUM. 3, DE SAN FELIPE DEL PROGRESO A CARMONA, KM. 11		Instalaciones con las que cuenta: LUZ ELÉCTRICA, AGUA POTABLE Y PLAZA CÍVICA	
CP:50680			



Municipio: <u>SAN FELIPE DEL PROGRESO</u> 030 Clave Municipio		Número consecutivo (identificador en el mapa) 183	MAPA 31 Número de Mapa
1.- DATOS GENERALES		2.- DATOS ESPECÍFICOS	
Fecha de la información: 28-JUN-2019		Escolaridad: PRIMARIA Nombre: GUSTAVO DÍAZ ORDAZ	
Localidad: DOTEGIARE		Tipo: PÚBLICA Nivel: BÁSICO Clave del centro de trabajo (CCT): 15EPR0584R Categoría: ESCUELA	
Sublocalidad: DOTEGIARE		Turno: MATUTINO Horario: 9:00 A 14:00 Aulas: 6 Alumnos: 110 Docentes: 14 Personal diverso: 0	
Categoría Administrativa: DELEGACIÓN		Número de internos	
Dirección: CALLE SIN NOMBRE		Instalaciones con las que cuenta: LUZ ELÉCTRICA, AGUA POTABLE, PLAZA CÍVICA Y SANITARIOS	
CP:50680			



Municipio: SAN FELIPE DEL PROGRESO	030 Clave Municipio	Número consecutivo (identificador en el mapa) 184	MAPA 31 Número de Mapa
1.- DATOS GENERALES		2.- DATOS ESPECÍFICOS	
Fecha de la información: 28-JUN-2019	Localidad: DOTEGIARE	Escolaridad: SECUNDARIA Nombre: No. 0662 NIÑOS HÉROES	Tipo: PÚBLICA Nivel: MEDIO BÁSICO Clave del centro de trabajo (CCT): 15EES0987D Categoría: ESCUELA
Sublocalidad: DOTEGIARE	Categoría Administrativa: DELEGACIÓN	Turno: MATUTINO Horario: 8:00 A 14:10 Aulas: 6 Alumnos: 165 Docentes: 15 Personal diverso: 1	Número de internos Instalaciones con las que cuenta: SANITARIOS Y CANCHA DE BÁSQUETBOL
Dirección: CALLE JUNTO A LA CLINICA 10 METROS PARTE SUR	CP:50680		



Municipio: SAN FELIPE DEL PROGRESO	030 Clave Municipio	Número consecutivo (identificador en el mapa) 185	MAPA 17 Número de Mapa
1.- DATOS GENERALES		2.- DATOS ESPECÍFICOS	
Fecha de la información: 28-JUN-2019	Localidad: SAN PABLO TLALCHICHILPA	Escolaridad: PREESCOLAR Nombre: MARÍA CURIE	Tipo: PÚBLICA Nivel: BÁSICO Clave del centro de trabajo (CCT): 15EJN0482D Categoría: ESCUELA
Sublocalidad: SAN PABLO TLALCHICHILPA	Categoría Administrativa: DELEGACIÓN	Turno: MATUTINO Horario: 9:00 A 13:00 Aulas: 2 Alumnos: 59 Docentes: 2 Personal diverso: 1	Número de internos Instalaciones con las que cuenta: AULA DE COMPUTO, BIBLIOTECA, AULA DE USOS MÚLTIPLES
Dirección: CALLE A 500 METROS AL OESTE DEL CENTRO DE SALUD	CP:50640		



Municipio: <u>SAN FELIPE DEL PROGRESO</u>	030 Clave Municipio	Número consecutivo (identificador en el mapa) 186	MAPA 17 Número de Mapa
1.- DATOS GENERALES		2.- DATOS ESPECÍFICOS	
Fecha de la información: 28-JUN-2019		Escolaridad: PRIMARIA Nombre: NARCISO MENDOZA	
Localidad: SAN PABLO TLALCHICHILPA		Tipo: PÚBLICA Nivel: BÁSICO Clave del centro de trabajo (CCT): 15DPR1203A Categoría: ESCUELA	
Sublocalidad: SAN PABLO TLALCHICHILPA			
Categoría Administrativa: DELEGACIÓN		Turno: MATUTINO Horario: 8:00 A 13:00 Aulas: 6 Alumnos: 145 Docentes: 7 Personal diverso: 1	
Dirección: CARRETERA ESTATAL LIBRE NUM. 2, DE SAN FELIPE DEL PROGRESO A SAN PABLO TLALCHICHILPA, KM. 5		Número de internos Instalaciones con las que cuenta: COCINA COMEDOR, DORMITORIOS, BODEGA Y SALÓN DE USOS MÚLTIPLES	
	CP:50640		



Municipio: <u>SAN FELIPE DEL PROGRESO</u>	030 Clave Municipio	Número consecutivo (identificador en el mapa) 187	MAPA 17 Número de Mapa
1.- DATOS GENERALES		2.- DATOS ESPECÍFICOS	
Fecha de la información: 28-JUN-2019		Escolaridad: SECUNDARIA Nombre: HERIBERTO ENRIQUE	
Localidad: SAN PABLO TLALCHICHILPA		Tipo: PÚBLICA Nivel: MEDIO BÁSICO Clave del centro de trabajo (CCT): 15EES0922U Categoría: ESCUELA	
Sublocalidad: SAN PABLO TLALCHICHILPA			
Categoría Administrativa: DELEGACIÓN		Turno: MATUTINO Horario: 8:00 A 14:10 Aulas: 6 Alumnos: 214 Docentes: 14 Personal diverso: 1	
Dirección: CALLE A 500 METROS AL PONIENTE DEL PREESCOLAR MARIA CURIE		Número de internos Instalaciones con las que cuenta: SALÓN DE USOS MÚLTIPLES CON CAPACIDAD PARA 600 PERSONAS	
	CP:50697		



Municipio: SAN FELIPE DEL PROGRESO	030 Clave Municipio	Número consecutivo (identificador en el mapa) 188	MAPA 7 Número de Mapa
1.- DATOS GENERALES		2.- DATOS ESPECÍFICOS	
Fecha de la información: 28-JUN-2019	Localidad: SAN PABLO TLALCHICHILPA	Escolaridad: PREESCOLAR Nombre: JOSÉ MA. MORELOS Y PAVÓN	Tipo: PÚBLICA Nivel: BÁSICO Clave del centro de trabajo (CCT): 15EJN0058H Categoría: ESCUELA
Sublocalidad: LA ERA BARRIO	Categoría Administrativa: SUBDELEGACIÓN	Turno: MATUTINO Horario: 9:00 A 13:00 Aulas: 2 Alumnos: 16 Docentes: 1 Personal diverso: 0	Número de internos Instalaciones con las que cuenta: 2 AULAS
Dirección: CALLE A 87 METROS AL NORTE DEL TEMPLO EVANGELISTA	CP:50640		



Municipio: SAN FELIPE DEL PROGRESO	030 Clave Municipio	Número consecutivo (identificador en el mapa) 189	MAPA 7 Número de Mapa
1.- DATOS GENERALES		2.- DATOS ESPECÍFICOS	
Fecha de la información: 28-JUN-2019	Localidad: SAN PABLO TLALCHICHILPA	Escolaridad: PRIMARIA Nombre: TEPOCHCALLI	Tipo: PÚBLICA Nivel: BÁSICO Clave del centro de trabajo (CCT): 15EPR1931P Categoría: ESCUELA
Sublocalidad: LA ERA BARRIO	Categoría Administrativa: SUBDELEGACIÓN	Turno: MATUTINO Horario: 9:00 A 14:00 Aulas: 6 Alumnos: 68 Docentes: 7 Personal diverso: 0	Número de internos Instalaciones con las que cuenta: SANITARIOS
Dirección: CALLE A 400 METROS AL NORTE DEL TEMPLO BAUTISTA	CP:50697		



Municipio: <u>SAN FELIPE DEL PROGRESO</u>	030 Clave Municipio	Número consecutivo (identificador en el mapa) 190	MAPA 7 Número de Mapa
1.- DATOS GENERALES		2.- DATOS ESPECÍFICOS	
Fecha de la información: 28-JUN-2019		Escolaridad: PRIMARIA Nombre: SOR JUANA INÉS DE LA CRUZ	
Localidad: SAN PABLO TLALCHICHILPA		Tipo: PÚBLICA Nivel: BÁSICO Clave del centro de trabajo (CCT): 15DPR2996G Categoría: ESCUELA	
Sublocalidad: LA ERA BARRIO			
Categoría Administrativa: SUBDELEGACIÓN		Turno: MATUTINO Horario: 9:00 A 16:00 Aulas: 6 Alumnos: 32 Docentes: 2 Personal diverso: 1	
Dirección: CARRETERA MUNICIPAL LIBRE NUM. 2, DE SAN FELIPE DEL PROGRESO A BARRIO LA ERA, KM. 7		Número de internos Instalaciones con las que cuenta: AGUA, LUZ Y DRENAJE	
	CP:50640		



Municipio: <u>SAN FELIPE DEL PROGRESO</u>	030 Clave Municipio	Número consecutivo (identificador en el mapa) 191	MAPA 33 Número de Mapa
1.- DATOS GENERALES		2.- DATOS ESPECÍFICOS	
Fecha de la información: 01-JUL-2019		Escolaridad: PREESCOLAR Nombre: JOSÉ ZUBIETA	
Localidad: SAN PABLO TLALCHICHILPA		Tipo: PÚBLICA Nivel: BÁSICO Clave del centro de trabajo (CCT): 15EJN3067J Categoría: ESCUELA	
Sublocalidad: Bo. SANTA CRUZ			
Categoría Administrativa: DELEGACIÓN		Turno: MATUTINO Horario: 9:00 A 13:00 Aulas: 2 Alumnos: 20 Docentes: 1 Personal diverso: 0	
Dirección: CALLE A 100 MTS.AL ESTE D LA PRIMARIA GENERALISIMO MORELOS		Número de internos Instalaciones con las que cuenta:	
	CP:50640		



Municipio: <u>SAN FELIPE DEL PROGRESO</u>	030 Clave Municipio	Número consecutivo (identificador en el mapa) 192	MAPA 33 Número de Mapa
1.- DATOS GENERALES		2.- DATOS ESPECÍFICOS	
Fecha de la información: 01-JUL-2019		Escolaridad: PRIMARIA Nombre: GENERALÍSIMO MORELOS	
Localidad: SAN PABLO TLALCHICHILPA		Tipo: PÚBLICA Nivel: BÁSICO Clave del centro de trabajo (CCT): 15EPR2676V Categoría: ESCUELA	
Sublocalidad: Bo. SANTA CRUZ			
Categoría Administrativa: DELEGACIÓN		Turno: MATUTINO Horario: 9:00 A 14:00 Aulas: 6 Alumnos: 98 Docentes: 7 Personal diverso: 0	
Dirección: CALLE A UN COSTADO DE LA IGLESIA		Número de internos Instalaciones con las que cuenta: CANCHA DE USOS MÚLTIPLES	
	CP:50640		



Municipio: <u>SAN FELIPE DEL PROGRESO</u>	030 Clave Municipio	Número consecutivo (identificador en el mapa) 193	MAPA 6 Número de Mapa
1.- DATOS GENERALES		2.- DATOS ESPECÍFICOS	
Fecha de la información: 01-JUL-2019		Escolaridad: EDUCACIÓN INICIAL Nombre: NIÑOS HÉROES	
Localidad: SAN PABLO TLALCHICHILPA		Tipo: PÚBLICA Nivel: BÁSICO Clave del centro de trabajo (CCT): 15DIN0028Z Categoría: ESTANCIA INFANTIL	
Sublocalidad: SAN FRANCISCO TLALCHICHILPA			
Categoría Administrativa: DELEGACIÓN		Turno: MATUTINO Horario: 9:00 A 14:00 Aulas: 2 Alumnos: 20 Docentes: 1 Personal diverso: 0	
Dirección: CALLE CALLE SIN NOMBRE		Número de internos Instalaciones con las que cuenta: DOS AULAS SIN SERVICIOS	
	CP:50640		



Municipio: SAN FELIPE DEL PROGRESO	030 Clave Municipio	Número consecutivo (identificador en el mapa) 194	MAPA 6 Número de Mapa
1.- DATOS GENERALES		2.- DATOS ESPECÍFICOS	
Fecha de la información: 01-JUL-2019	Localidad: SAN PABLO TLALCHICHILPA	Escolaridad: PREESCOLAR Nombre: ADOLFO LÓPEZ MATEOS	Tipo: PÚBLICA Nivel: BÁSICO Clave del centro de trabajo (CCT): 15EJN1158N Categoría: ESCUELA
Sublocalidad: SAN FRANCISCO TLALCHICHILPA	Categoría Administrativa: DELEGACIÓN	Turno: MATUTINO Horario: 8:30 A 13:30 Aulas: 2	Alumnos: 14 Docentes: 1 Personal diverso: 0
Dirección: CALLE A 100 METROS AL ESTE DEL ACCESO DE LA PRIMARIA	CP:50640	Número de internos	Instalaciones con las que cuenta:



Municipio: SAN FELIPE DEL PROGRESO	030 Clave Municipio	Número consecutivo (identificador en el mapa) 195	MAPA 6 Número de Mapa
1.- DATOS GENERALES		2.- DATOS ESPECÍFICOS	
Fecha de la información: 01-JUL-2019	Localidad: SAN PABLO TLALCHICHILPA	Escolaridad: PRIMARIA Nombre: ADOLFO LÓPEZ MATEOS	Tipo: PÚBLICA Nivel: BÁSICO Clave del centro de trabajo (CCT): 15EPR0904L Categoría: ESCUELA
Sublocalidad: SAN FRANCISCO TLALCHICHILPA	Categoría Administrativa: DELEGACIÓN	Turno: MATUTINO Horario: 8:00 A 16:00 Aulas: 11	Alumnos: 78 Docentes: 6 Personal diverso: 5
Dirección: CALLE A 10 METROS AL SUR DEL CAMPO DE FUTBOL	CP:50640	Número de internos	Instalaciones con las que cuenta: BODEGA, AULA ADMINISTRATIVA Y SALA DE COMPUTO



Municipio: SAN FELIPE DEL PROGRESO	030 Clave Municipio	Número consecutivo (identificador en el mapa) 196	MAPA 80 Número de Mapa
1.- DATOS GENERALES		2.- DATOS ESPECÍFICOS	
Fecha de la información: 01-JUL-2019	Localidad: EMILIO PORTES GIL	Escolaridad: PREESCOLAR Nombre: EL ARCOÍRIS	Tipo: PÚBLICA Nivel: BÁSICO Clave del centro de trabajo (CCT): 15KJN1450C Categoría: ESCUELA
Sublocalidad: TEPETITLAN	Categoría Administrativa: SUBDELEGACIÓN	Turno: MATUTINO Horario: 09:00 A 13:30	Aulas: 0 Alumnos: 5 Docentes: 1 Personal diverso: 0
Dirección: NINGUNO NINGUNO	CP:50640	Número de internos	Instalaciones con las que cuenta: PLAZA CÍVICA Y SANITARIOS



Municipio: SAN FELIPE DEL PROGRESO	030 Clave Municipio	Número consecutivo (identificador en el mapa) 197	MAPA 80 Número de Mapa
1.- DATOS GENERALES		2.- DATOS ESPECÍFICOS	
Fecha de la información: 01-JUL-2019	Localidad: EMILIO PORTES GIL	Escolaridad: PREESCOLAR Nombre: MARÍA MONTESSORI	Tipo: PÚBLICA Nivel: BÁSICO Clave del centro de trabajo (CCT): 15DCC0009K Categoría: ESCUELA
Sublocalidad: TEPETITLAN	Categoría Administrativa: SUBDELEGACIÓN	Turno: MATUTINO Horario: 9:00 A 13:00	Aulas: 1 Alumnos: 26 Docentes: 1 Personal diverso: 0
Dirección: CALLE EJIDO	CP:50640	Número de internos	Instalaciones con las que cuenta: PLAZA CÍVICA Y SANITARIOS



Municipio: SAN FELIPE DEL PROGRESO	030 Clave Municipio	Número consecutivo (identificador en el mapa) 198	MAPA 80 Número de Mapa
1.- DATOS GENERALES		2.- DATOS ESPECÍFICOS	
Fecha de la información: 01-JUL-2019	Localidad: EMILIO PORTES GIL	Escolaridad: PRIMARIA Nombre: GUADALUPE VICTORIA	Tipo: PÚBLICA Nivel: BÁSICO Clave del centro de trabajo (CCT): 15DPB0126E Categoría: ESCUELA
Sublocalidad: TEPETITLAN	Categoría Administrativa: SUBDELEGACIÓN	Turno: MATUTINO Horario: 8:00 A 14:30	Aulas: 7 Alumnos: 135 Docentes: 7
Dirección: CARRETERA MUNICIPAL LIBRE, DE SAN FELIPE DEL PROGRESO A EMILIO PORTES GIL, KM. 13	CP:50640	Personal diverso: 0	Número de internos Instalaciones con las que cuenta: LUZ ELÉCTRICA, ALUMBRADO DE ESCUELA



Municipio: SAN FELIPE DEL PROGRESO	030 Clave Municipio	Número consecutivo (identificador en el mapa) 199	MAPA 80 Número de Mapa
1.- DATOS GENERALES		2.- DATOS ESPECÍFICOS	
Fecha de la información: 01-JUL-2019	Localidad: EMILIO PORTES GIL	Escolaridad: SECUNDARIA Nombre: TELESECUNDARIA LIC. BENITO JUÁREZ GARCÍA	Tipo: PÚBLICA Nivel: MEDIO BÁSICO Clave del centro de trabajo (CCT): 15DTV0297Y Categoría: ESCUELA
Sublocalidad: TEPETITLAN	Categoría Administrativa: SUBDELEGACIÓN	Turno: MATUTINO Horario: 8:00 A 14:00	Aulas: 3 Alumnos: 60 Docentes: 3
Dirección: CARRETERA MUNICIPAL LIBRE, DE 10 KM A SAN FELIPE DEL PROGRESO, KM. 1	CP:50640	Personal diverso: 0	Número de internos Instalaciones con las que cuenta: LABORATORIO, AULAS, SANITARIOS, DIRECCIÓN



Municipio: SAN FELIPE DEL PROGRESO		030 Clave Municipio	Número consecutivo (identificador en el mapa) 200	MAPA 75 Número de Mapa
1.- DATOS GENERALES		2.- DATOS ESPECÍFICOS		
Fecha de la información: 01-JUL-2019		Escolaridad: PREESCOLAR		
Localidad: EMILIO PORTES GIL		Nombre: LÁZARO CÁRDENAS		
Sublocalidad: BARRIO TUNGAREO		Tipo: PÚBLICA Nivel: BÁSICO		
Categoría Administrativa: SUBDELEGACIÓN		Clave del centro de trabajo (CCT): 15DCC0296U		
Dirección: CALLE TERRACER?A DE TRAMO DE ENCEMENTADO A A LA PRESA DE TEPETITLAN, KM. 8, MARGEN DERECHO		Categoría: ESCUELA		
CP:50640		Turno: MATUTINO 20		
		Horario: 09:00 A 13:00		
		Aulas: 2		
		Alumnos: 16		
		Docentes: 1		
		Personal diverso: 0		
		Número de internos		
		Instalaciones con las que cuenta:		



Municipio: SAN FELIPE DEL PROGRESO		030 Clave Municipio	Número consecutivo (identificador en el mapa) 201	MAPA 75 Número de Mapa
1.- DATOS GENERALES		2.- DATOS ESPECÍFICOS		
Fecha de la información: 01-JUL-2019		Escolaridad: PRIMARIA		
Localidad: EMILIO PORTES GIL		Nombre: ADOLFO LÓPEZ MATEOS		
Sublocalidad: BARRIO TUNGAREO		Tipo: PÚBLICA Nivel: BÁSICO		
Categoría Administrativa: SUBDELEGACIÓN		Clave del centro de trabajo (CCT): 15DPB0124G		
Dirección: CARRETERA MUNICIPAL LIBRE, DE SAN FELIPE DEL PROGRESO A BO. DE TUNGAREO, KM. 12		Categoría: ESCUELA		
CP:50640		Turno: MATUTINO		
		Horario: 8:00 A 16:00		
		Aulas: 5		
		Alumnos: 87		
		Docentes: 5		
		Personal diverso: 0		
		Número de internos		
		Instalaciones con las que cuenta: PLAZA CÍVICA, DIRECCIÓN Y SANITARIO.		



Municipio: SAN FELIPE DEL PROGRESO	030 Clave Municipio	Número consecutivo (identificador en el mapa) 202	MAPA 89 Número de Mapa
1.- DATOS GENERALES		2.- DATOS ESPECÍFICOS	
Fecha de la información: 01-JUL-2019		Escolaridad: PREESCOLAR	
Localidad: SAN JERÓNIMO BONCHETE		Nombre: JIAS'U (AMANECER)	
Sublocalidad: SAN JERÓNIMO BONCHETE		Tipo: PÚBLICA	Nivel: BÁSICO
Categoría Administrativa: DELEGACIÓN		Clave del centro de trabajo (CCT): 15DCC0141S	
Dirección: AVENIDA PRINCIPAL		Categoría: ESCUELA	
	CP:50640	Turno:	
		Horario: 09:00 A 13:00	
		Aulas: 5	
		Alumnos: 83	
		Docentes: 4	
		Personal diverso: 0	
		Número de internos	
		Instalaciones con las que cuenta: ELÉCTRICA	



Municipio: SAN FELIPE DEL PROGRESO	030 Clave Municipio	Número consecutivo (identificador en el mapa) 203	MAPA 89 Número de Mapa
1.- DATOS GENERALES		2.- DATOS ESPECÍFICOS	
Fecha de la información: 01-JUL-2019		Escolaridad: PRIMARIA	
Localidad: SAN JERÓNIMO BONCHETE		Nombre: LÁZARO CÁRDENAS	
Sublocalidad: SAN JERÓNIMO BONCHETE		Tipo: PÚBLICA	Nivel: BÁSICO
Categoría Administrativa: DELEGACIÓN		Clave del centro de trabajo (CCT): 15DPB0024H	
Dirección: CALLE AMPLIACIÓN CARRETERA SAN FELIPE DEL PROGRESO - SANTA ANA NICHÍ		Categoría: ESCUELA	
	CP:50640	Turno: MATUTINO	
		Horario: 09:00 A 14:00	
		Aulas: 18	
		Alumnos: 391	
		Docentes: 18	
		Personal diverso: 19	
		Número de internos	
		Instalaciones con las que cuenta:	



Municipio: SAN FELIPE DEL PROGRESO	030 Clave Municipio	Número consecutivo (identificador en el mapa) 204	MAPA 89 Número de Mapa
1.- DATOS GENERALES		2.- DATOS ESPECÍFICOS	
Fecha de la información: 01-JUL-2019	Localidad: SAN JERÓNIMO BONCHETE	Escolaridad: SECUNDARIA Nombre: o. 179 RICARDO FLORES MAGON	Tipo: PÚBLICA Nivel: MEDIO BÁSICO
Sublocalidad: SAN JERÓNIMO BONCHETE	Categoría Administrativa: DELEGACIÓN	Clave del centro de trabajo (CCT): 15DST0190S	Categoría: ESCUELA
Dirección: CALLE VEREDA DE LA CANCHA A LA PRESA, KM. 0, MARGEN DERECHO	CP:50640	Turno: MATUTINO Horario: 08:00 A 15:00 Aulas: 6 Alumnos: 182 Docentes: 9 Personal diverso: 0	Número de internos Instalaciones con las que cuenta: LABORATORIO TECNOLÓGICO



Municipio: SAN FELIPE DEL PROGRESO	030 Clave Municipio	Número consecutivo (identificador en el mapa) 205	MAPA 89 Número de Mapa
1.- DATOS GENERALES		2.- DATOS ESPECÍFICOS	
Fecha de la información: 01-JUL-2019	Localidad: SAN JERÓNIMO BONCHETE	Escolaridad: PREPARATORIA, BACHILLERATO Nombre: ESCUELA PREPARATORIA OFICIAL NUM. 304	Tipo: PÚBLICA Nivel: MEDIO SUPERIOR
Sublocalidad: SAN JERÓNIMO BONCHETE	Categoría Administrativa: DELEGACIÓN	Clave del centro de trabajo (CCT): 15EBH0500J	Categoría: ESCUELA
Dirección: NINGUNO DOMICILIO CONOCIDO	CP:50640	Turno: MATUTINO Horario: 08:00 A 15:00 Aulas: 3 Alumnos: 87 Docentes: 16 Personal diverso: 0	Número de internos Instalaciones con las que cuenta:



Municipio: <u>SAN FELIPE DEL PROGRESO</u>	030 Clave Municipio	Número consecutivo (identificador en el mapa) 206	MAPA 84 Número de Mapa
1.- DATOS GENERALES		2.- DATOS ESPECÍFICOS	
Fecha de la información: 01-JUL-2019		Escolaridad: PREPARATORIA, BACHILLERATO	
Localidad: SAN JERÓNIMO BONCHETE		Nombre: ESCUELA PREPARATORIA OFICIAL NUM. 304	
Sublocalidad: SAN JERÓNIMO BONCHETE		Tipo: PÚBLICA	Nivel: MEDIO SUPERIOR
Categoría Administrativa: DELEGACIÓN		Clave del centro de trabajo (CCT): 15EBH0500J	
Dirección: NINGUNO DOMICILIO CONOCIDO		Categoría: ESCUELA	
	CP:50640	Turno: MATUTINO	
		Horario: 08:00 A 15:10	
		Aulas: 3	
		Alumnos: 87	
		Docentes: 16	
		Personal diverso: 0	
		Número de internos	
		Instalaciones con las que cuenta:	



Municipio: <u>SAN FELIPE DEL PROGRESO</u>	030 Clave Municipio	Número consecutivo (identificador en el mapa) 207	MAPA 81 Número de Mapa
1.- DATOS GENERALES		2.- DATOS ESPECÍFICOS	
Fecha de la información: 01-JUL-2019		Escolaridad: PREESCOLAR	
Localidad: SAN ANTONIO MEXTEPEC		Nombre: LÁZARO CÁRDENAS DEL RIO	
Sublocalidad: COL. LA CONSTITUCIÓN		Tipo: PÚBLICA	Nivel: BÁSICO
Categoría Administrativa: DELEGACIÓN		Clave del centro de trabajo (CCT): 15DCC0317Q	
Dirección: CALLE TERRACER?A DE TRAMO DE ENCEMENTADO A A LA PRESA DE TEPETITLAN, KM. 8, MARGEN DERECHO		Categoría: ESCUELA	
	CP:50640	Turno: MATUTINO	
		Horario: 09:00 A 13:00	
		Aulas: 2	
		Alumnos: 16	
		Docentes: 1	
		Personal diverso: 0	
		Número de internos	
		Instalaciones con las que cuenta:	



Municipio: <u>SAN FELIPE DEL PROGRESO</u>	030 Clave Municipio	Número consecutivo (identificador en el mapa) 208	MAPA 81 Número de Mapa
1.- DATOS GENERALES		2.- DATOS ESPECÍFICOS	
Fecha de la información: 01-JUL-2019		Escolaridad: PRIMARIA	
Localidad: SAN ANTONIO MEXTEPEC		Nombre: LIC. BENITO JUÁREZ	
Sublocalidad: COL. LA CONSTITUCIÓN		Tipo: PÚBLICA Nivel: BÁSICO	
Categoría Administrativa: DELEGACIÓN		Clave del centro de trabajo (CCT): 15DPB0165G	
Dirección: CALLE AMPLIACIÓN CARRETERA SAN FELIPE DEL PROGRESO-BONCHETE-SANTA ANA NICHÍ		Categoría: ESCUELA	
CP:50640		Turno: MATUTINO	
		Horario: 09:00 A 14:30	
		Aulas: 4	
		Alumnos: 78	
		Docentes: 4	
		Personal diverso: 4	
		Número de internos	
		Instalaciones con las que cuenta:	




Municipio: <u>SAN FELIPE DEL PROGRESO</u>	030 Clave Municipio	Número consecutivo (identificador en el mapa) 209	MAPA 78 Número de Mapa
1.- DATOS GENERALES		2.- DATOS ESPECÍFICOS	
Fecha de la información: 01-JUL-2019		Escolaridad: PRIMARIA	
Localidad: SAN ANTONIO MEXTEPEC		Nombre: VICENTE GUERRERO	
Sublocalidad: SAN ANTONIO MEXTEPEC		Tipo: PÚBLICA Nivel: BÁSICO	
Categoría Administrativa: DELEGACIÓN		Clave del centro de trabajo (CCT): 15EPR0399V	
Dirección: CALLE LADO OESTE A UN COSTADO DEL CENTRO DE SALUD		Categoría: ESCUELA	
CP:50640		Turno: MATUTINO	
		Horario: 8:00 16:00	
		Aulas: 12	
		Alumnos: 245	
		Docentes: 12	
		Personal diverso: 3	
		Número de internos	
		Instalaciones con las que cuenta:	



Municipio: SAN FELIPE DEL PROGRESO	030 Clave Municipio	Número consecutivo (identificador en el mapa) 210	MAPA 78 Número de Mapa
1.- DATOS GENERALES		2.- DATOS ESPECÍFICOS	
Fecha de la información: 01-JUL-2019		Escolaridad: SECUNDARIA Nombre: No. 0093 JOSÉ VASCONCELOS	
Localidad: SAN ANTONIO MEXTEPEC		Tipo: PÚBLICA Nivel: MEDIO BÁSICO Clave del centro de trabajo (CCT): 15EST0775T Categoría: ESCUELA	
Sublocalidad: SAN ANTONIO MEXTEPEC		Turno: MATUTINO Horario: 7:30 A 2:30 Aulas: 6 Alumnos: 176 Docentes: 12 Personal diverso: 4 Número de internos Instalaciones con las que cuenta:	
Categoría Administrativa: DELEGACIÓN			
Dirección: CALLE ATRAS DEL CENTRO DE SALUD	CP:50640		



Municipio: SAN FELIPE DEL PROGRESO	030 Clave Municipio	Número consecutivo (identificador en el mapa) 211	MAPA 73 Número de Mapa
1.- DATOS GENERALES		2.- DATOS ESPECÍFICOS	
Fecha de la información: 01-JUL-2019		Escolaridad: PREESCOLAR Nombre: NIÑOS HÉROES	
Localidad: SANTA CRUZ MEXTEPEC		Tipo: PÚBLICA Nivel: BÁSICO Clave del centro de trabajo (CCT): 15DCC0163D Categoría: ESCUELA	
Sublocalidad: SANTA CRUZ MEXTEPEC		Turno: MATUTINO Horario: 09:00 A 13:00 Aulas: 2 Alumnos: 40 Docentes: 2 Personal diverso: 0 Número de internos Instalaciones con las que cuenta:	
Categoría Administrativa: DELEGACIÓN			
Dirección: CALLE TERRACER?A DE SAN FELIPE DEL PROGRESO A SANTA CRUZ MEXTEPEC, KM. 0, MARGEN DERECHO	CP:50640		




Municipio: SAN FELIPE DEL PROGRESO	030 Clave Municipio	Número consecutivo (identificador en el mapa) 212	MAPA 73 Número de Mapa
1.- DATOS GENERALES		2.- DATOS ESPECÍFICOS	
Fecha de la información: 01-JUL-2019	Localidad: SANTA CRUZ MEXTEPEC	Escolaridad: PRIMARIA Nombre: VENUSTIANO CARRANZA	Tipo: PÚBLICA Nivel: BÁSICO Clave del centro de trabajo (CCT): 15EPR0409L Categoría: ESCUELA
Sublocalidad: SANTA CRUZ MEXTEPEC	Categoría Administrativa: DELEGACIÓN	Turno: MATUTINO Horario: 9:00 A 14:00 Aulas: 11 Alumnos: 192 Docentes: 11 Personal diverso: 3	Número de internos
Dirección: CALLE A 100 METROS AL NORTE DE LA CASETA TELEFONICA	CP:50640	Instalaciones con las que cuenta: LUZ, AGUA, CARRETERA PAVIMENTADA, BIBLIOTECA Y SALA DE COMPUTO	



Municipio: SAN FELIPE DEL PROGRESO	030 Clave Municipio	Número consecutivo (identificador en el mapa) 213	MAPA 73 Número de Mapa
1.- DATOS GENERALES		2.- DATOS ESPECÍFICOS	
Fecha de la información: 01-JUL-2019	Localidad: SANTA CRUZ MEXTEPEC	Escolaridad: SECUNDARIA Nombre: TELESECUNDARIA LIC. BENITO JUÁREZ GARCÍA	Tipo: PÚBLICA Nivel: MEDIO BÁSICO Clave del centro de trabajo (CCT): 15ETV0244S Categoría: ESCUELA
Sublocalidad: SANTA CRUZ MEXTEPEC	Categoría Administrativa: DELEGACIÓN	Turno: MATUTINO Horario: 8:00A 14:00 Aulas: 6 Alumnos: 121 Docentes: 6 Personal diverso: 1	Número de internos
Dirección: CALLE A 100 METROS AL SUR DE LA DELEGACION	CP:50640	Instalaciones con las que cuenta: LUZ ELÉCTRICA, SALA DE COMPUTO, FOSA SÉPTICA Y BIBLIOTECA	



Municipio: SAN FELIPE DEL PROGRESO	030 Clave Municipio	Número consecutivo (identificador en el mapa) 214	MAPA 77 Número de Mapa
1.- DATOS GENERALES		2.- DATOS ESPECÍFICOS	
Fecha de la información: 01-JUL-2019	Localidad: SAN ANTONIO MEXTEPEC	Escolaridad: PREESCOLAR Nombre: ADOLFO LÓPEZ MATEOS	Tipo: PÚBLICA Nivel: BÁSICO Clave del centro de trabajo (CCT): 15DCC0346L Categoría: ESCUELA
Sublocalidad: Bo. LA PRESA	Categoría Administrativa: DELEGACIÓN	Turno: MATUTINO Horario: 09:00 A 13:00 Aulas: 3 Alumnos: 18 Docentes: 1 Personal diverso: 0	Número de internos Instalaciones con las que cuenta: AGUA, FOSA SÉPTICA Y LUZ ELÉCTRICA.
Dirección: CALLE SIN NOMBRE	CP:50640		



Municipio: SAN FELIPE DEL PROGRESO	030 Clave Municipio	Número consecutivo (identificador en el mapa) 215	MAPA 77 Número de Mapa
1.- DATOS GENERALES		2.- DATOS ESPECÍFICOS	
Fecha de la información: 01-JUL-2019	Localidad: SAN ANTONIO MEXTEPEC	Escolaridad: PRIMARIA Nombre: TRANGOXTRI (COMPUERTA GRANDE)	Tipo: PÚBLICA Nivel: BÁSICO Clave del centro de trabajo (CCT): 15DPB0161K Categoría: ESCUELA
Sublocalidad: Bo. LA PRESA	Categoría Administrativa: DELEGACIÓN	Turno: MATUTINO Horario: 09:00 A 14:00 Aulas: 7 Alumnos: 46 Docentes: 2 Personal diverso: 2	Número de internos Instalaciones con las que cuenta: LUZ Y AGUA POTABLE
Dirección: DIAGONAL CAMINO PRINCIPAL	CP:50640		



Municipio: SAN FELIPE DEL PROGRESO	030 Clave Municipio	Número consecutivo (identificador en el mapa) 216	MAPA 85 Número de Mapa
1.- DATOS GENERALES		2.- DATOS ESPECÍFICOS	
Fecha de la información: 01-JUL-2019		Escolaridad: EDUCACIÓN INICIAL Nombre: EMILIANO ZAPATA	
Localidad: SAN AGUSTÍN MEXTEPEC		Tipo: PÚBLICA Nivel: BÁSICO Clave del centro de trabajo (CCT): 15DIN0017T Categoría: ESTANCIA INFANTIL	
Sublocalidad: SAN AGUSTÍN MEXTEPEC		Turno: MATUTINO Horario: 09:00 A 14:00	
Categoría Administrativa: DELEGACIÓN		Aulas: 1 Alumnos: 20 Docentes: 1 Personal diverso: 0	
Dirección: CALLE 20 DE NOVIEMBRE		Número de internos Instalaciones con las que cuenta:	
	CP:50640		



Municipio: SAN FELIPE DEL PROGRESO	030 Clave Municipio	Número consecutivo (identificador en el mapa) 217	MAPA 85 Número de Mapa
1.- DATOS GENERALES		2.- DATOS ESPECÍFICOS	
Fecha de la información: 01-JUL-2019		Escolaridad: PREESCOLAR Nombre: NIÑOS HÉROES	
Localidad: SAN AGUSTÍN MEXTEPEC		Tipo: PÚBLICA Nivel: BÁSICO Clave del centro de trabajo (CCT): 15KJN0969P Categoría: ESCUELA	
Sublocalidad: SAN AGUSTÍN MEXTEPEC EJIDO		Turno: MATUTINO Horario: 09:00 A 14:30	
Categoría Administrativa: SUBDELEGACIÓN		Aulas: 1 Alumnos: 9 Docentes: 1 Personal diverso: 0	
Dirección: CALLE SIN NOMBRE		Número de internos Instalaciones con las que cuenta:	
	CP:50640		



Municipio: <u>SAN FELIPE DEL PROGRESO</u>	030 Clave Municipio	Número consecutivo (identificador en el mapa) 218	MAPA 85 Número de Mapa
1.- DATOS GENERALES		2.- DATOS ESPECÍFICOS	
Fecha de la información: 01-JUL-2019		Escolaridad: PREESCOLAR	
Localidad: SAN AGUSTÍN MEXTEPEC		Nombre: FRANCISCO I MADERO AEP	
Sublocalidad: SAN AGUSTÍN MEXTEPEC		Tipo: PÚBLICA Nivel: BÁSICO	
Categoría Administrativa: DELEGACIÓN		Clave del centro de trabajo (CCT): 15EJN2242S	
Dirección: CALLE CARRETERA IXTLAHUACA SAN FELIPE DEL PROGRESO KM 22		Categoría: ESCUELA	
CP:50640		Turno: MATUTINO	
		Horario: 08:45 A 13:30	
		Aulas: 2	
		Alumnos: 47	
		Docentes: 2	
		Personal diverso: 3	
		Número de internos:	
		Instalaciones con las que cuenta: DOS AULAS, DOS SANITARIOS Y UNA BIBLIOTECA	



Municipio: <u>SAN FELIPE DEL PROGRESO</u>	030 Clave Municipio	Número consecutivo (identificador en el mapa) 219	MAPA 85 Número de Mapa
1.- DATOS GENERALES		2.- DATOS ESPECÍFICOS	
Fecha de la información: 01-JUL-2019		Escolaridad: PREESCOLAR	
Localidad: SAN AGUSTÍN MEXTEPEC		Nombre: LIC. BENITO JUÁREZ	
Sublocalidad: SAN AGUSTÍN MEXTEPEC		Tipo: PÚBLICA Nivel: BÁSICO	
Categoría Administrativa: DELEGACIÓN		Clave del centro de trabajo (CCT): 15DCC0142R	
Dirección: CALLE TERRACER?A DE DE LA CARRETERA PRINCIPAL SAN FELIPE DEL PROGRESO- A SAN AGUSTIN MEXTEPEC, KM. 0, MARGEN DERECHO		Categoría: ESCUELA	
CP:50640		Turno: MATUTINO	
		Horario: 09:00 A 13:00	
		Aulas: 4	
		Alumnos: 97	
		Docentes: 4	
		Personal diverso: 0	
		Número de internos:	
		Instalaciones con las que cuenta:	



Municipio: SAN FELIPE DEL PROGRESO	030 Clave Municipio	Número consecutivo (identificador en el mapa) 220	MAPA 85 Número de Mapa
1.- DATOS GENERALES		2.- DATOS ESPECÍFICOS	
Fecha de la información: 01-JUL-2019	Localidad: SAN AGUSTÍN MEXTEPEC	Escolaridad: PREESCOLAR Nombre: NIÑOS HÉROES	Tipo: PÚBLICA Nivel: BÁSICO Clave del centro de trabajo (CCT): 15KJN0691U Categoría: ESCUELA
Sublocalidad: SAN AGUSTÍN MEXTEPEC	Categoría Administrativa: DELEGACIÓN	Turno: Horario: 09:00 A 14:30	Aulas: 1 Alumnos: 6 Docentes: 1 Personal diverso: 0
Dirección: CALLE SIN NOMBRE	CP:50640	Número de internos	Instalaciones con las que cuenta: AULAS Y SANITARIOS



Municipio: SAN FELIPE DEL PROGRESO	030 Clave Municipio	Número consecutivo (identificador en el mapa) 221	MAPA 85 Número de Mapa
1.- DATOS GENERALES		2.- DATOS ESPECÍFICOS	
Fecha de la información: 01-JUL-2019	Localidad: SAN AGUSTÍN MEXTEPEC	Escolaridad: PREESCOLAR Nombre: FRIDA KAHLO	Tipo: PÚBLICA Nivel: BÁSICO Clave del centro de trabajo (CCT): 15DCC0396T Categoría: ESCUELA
Sublocalidad: Bo. LA PALMA	Categoría Administrativa: SUBDELEGACIÓN	Turno: MATUTINO Horario: 09:00 A 13:00	Aulas: 2 Alumnos: 19 Docentes: 1 Personal diverso: 0
Dirección: CALLE CARRETERA PRINCIPAL SAN AGUSTIN MEXTEPEC	CP:50640	Número de internos	Instalaciones con las que cuenta: LUZ, AGUA POTABLE Y DRENAJE



Municipio: SAN FELIPE DEL PROGRESO	030 Clave Municipio	Número consecutivo (identificador en el mapa) 222	MAPA 85 Número de Mapa
1.- DATOS GENERALES		2.- DATOS ESPECÍFICOS	
Fecha de la información: 01-JUL-2019		Escolaridad: PRIMARIA Nombre: BENITO JUÁREZ	
Localidad: SAN AGUSTÍN MEXTEPEC		Tipo: PÚBLICA Nivel: BÁSICO Clave del centro de trabajo (CCT): 15KPR0718A Categoría: ESCUELA	
Sublocalidad: SAN AGUSTÍN MEXTEPEC EJIDO		Turno: MATUTINO Horario: 09:00 A 13:00	
Categoría Administrativa: SUBDELEGACIÓN		Aulas: 1 Alumnos: 20 Docentes: 1 Personal diverso: 0	
Dirección: CALLE SIN NOMBRE		Número de internos Instalaciones con las que cuenta:	
	CP:50640		



Municipio: SAN FELIPE DEL PROGRESO	030 Clave Municipio	Número consecutivo (identificador en el mapa) 223	MAPA 85 Número de Mapa
1.- DATOS GENERALES		2.- DATOS ESPECÍFICOS	
Fecha de la información: 01-JUL-2019		Escolaridad: PRIMARIA Nombre: FRANCISCO I MADERO	
Localidad: SAN AGUSTÍN MEXTEPEC		Tipo: PÚBLICA Nivel: BÁSICO Clave del centro de trabajo (CCT): 15EPR0397X Categoría: ESCUELA	
Sublocalidad: SAN AGUSTÍN MEXTEPEC		Turno: MATUTINO Horario: 09:00 A 14:00	
Categoría Administrativa: DELEGACIÓN		Aulas: 22 Alumnos: 699 Docentes: 22 Personal diverso: 29	
Dirección: CALLE CARRETERA IXTLAHUACA SAN FELIPE DEL PROGRESO KM 22		Número de internos Instalaciones con las que cuenta:	
	CP:50640		



Municipio: SAN FELIPE DEL PROGRESO	030 Clave Municipio	Número consecutivo (identificador en el mapa) 224	MAPA 85 Número de Mapa
1.- DATOS GENERALES		2.- DATOS ESPECÍFICOS	
Fecha de la información: 01-JUL-2019	Localidad: SAN AGUSTÍN MEXTEPEC	Escolaridad: PRIMARIA Nombre: OCTAVIO PAZ	Tipo: PÚBLICA Nivel: BÁSICO Clave del centro de trabajo (CCT): 15KPR0620Q Categoría: ESCUELA
Sublocalidad: Bo. LA PALMA	Categoría Administrativa: SUBDELEGACIÓN	Turno: MATUTINO Horario: 09:00 A 14:30	Aulas: 2 Alumnos: 28 Docentes: 3 Personal diverso: 0
Dirección: CALLE SIN NOMBRE	CP:50640	Número de internos	Instalaciones con las que cuenta:



Municipio: SAN FELIPE DEL PROGRESO	030 Clave Municipio	Número consecutivo (identificador en el mapa) 225	MAPA 85 Número de Mapa
1.- DATOS GENERALES		2.- DATOS ESPECÍFICOS	
Fecha de la información: 01-JUL-2019	Localidad: SAN AGUSTÍN MEXTEPEC	Escolaridad: EDUCACIÓN INICIAL Nombre: EMILIANO ZAPATA	Tipo: PÚBLICA Nivel: BÁSICO Clave del centro de trabajo (CCT): 15DIN0017T Categoría: ESTANCIA INFANTIL
Sublocalidad: SAN AGUSTÍN MEXTEPEC	Categoría Administrativa: DELEGACIÓN	Turno: MATUTINO Horario: 09:00 A 14:00	Aulas: 1 Alumnos: 21 Docentes: 1 Personal diverso: 0
Dirección: CALLE 20 DE NOVIEMBRE	CP:50640	Número de internos	Instalaciones con las que cuenta:



Municipio: SAN FELIPE DEL PROGRESO	030 Clave Municipio	Número consecutivo (identificador en el mapa) 226	MAPA 66 Número de Mapa
1.- DATOS GENERALES		2.- DATOS ESPECÍFICOS	
Fecha de la información: 01-JUL-2019	Localidad: DOLORES HIDALGO	Escolaridad: EDUCACIÓN INICIAL Nombre: "SINAI"	Tipo: PÚBLICA Nivel: BÁSICO
Sublocalidad: DOLORES HIDALGO	Categoría Administrativa: DELEGACIÓN	Clave del centro de trabajo (CCT): SIN DATO	Categoría: ESTANCIA INFANTIL
Dirección: CALLE SIN NOMBRE	CP:50640	Turno: MATUTINO	Horario: 08:00 A 16:00
		Aulas: 4	Alumnos: 20
		Docentes: 3	Personal diverso: 1
		Número de internos	Instalaciones con las que cuenta: GAS, AGUA, LUZ, TELÉFONO, DRENAJE, ESTACIONAMIENTO, PARQUE, COMEDOR



Municipio: SAN FELIPE DEL PROGRESO	030 Clave Municipio	Número consecutivo (identificador en el mapa) 227	MAPA 66 Número de Mapa
1.- DATOS GENERALES		2.- DATOS ESPECÍFICOS	
Fecha de la información: 01-JUL-2019	Localidad: DOLORES HIDALGO	Escolaridad: PREESCOLAR Nombre: JUAN RULFO	Tipo: PÚBLICA Nivel: BÁSICO
Sublocalidad: DOLORES HIDALGO	Categoría Administrativa: DELEGACIÓN	Clave del centro de trabajo (CCT): 15DCC0406J	Categoría: ESCUELA
Dirección: CALLE VEREDA DE 500 A PANTEON, KM. 0, MARGEN DERECHO	CP:50640	Turno: MATUTINO	Horario: 09:00 A 13:00
		Aulas: 1	Alumnos: 26
		Docentes: 1	Personal diverso: 0
		Número de internos	Instalaciones con las que cuenta: NO CUENTA CON NINGÚN SERVICIO



Municipio: SAN FELIPE DEL PROGRESO	030 Clave Municipio	Número consecutivo (identificador en el mapa) 228	MAPA 66 Número de Mapa
1.- DATOS GENERALES		2.- DATOS ESPECÍFICOS	
Fecha de la información: 01-JUL-2019	Localidad: DOLORES HIDALGO	Escolaridad: PREESCOLAR Nombre: ATOGU	Tipo: PÚBLICA Nivel: BÁSICO
Sublocalidad: DOLORES HIDALGO	Categoría Administrativa: DELEGACIÓN	Clave del centro de trabajo (CCT): 15DCC0192Z	Categoría: ESCUELA
Dirección: CARRETERA ESTATAL LIBRE, DE SAN FELIPE DEL PROGRESO A IXTLAHUACA, KM. 6	Turno: MATUTINO	Horario: 09:00 A 14:00	Aulas: 4
CP:50640	Alumnos: 102	Docentes: 4	Personal diverso: 0
	Instalaciones con las que cuenta:	LUZ, AGUA, DRENAJE Y SALA DE COMPUTO	



Municipio: SAN FELIPE DEL PROGRESO	030 Clave Municipio	Número consecutivo (identificador en el mapa) 229	MAPA 66 Número de Mapa
1.- DATOS GENERALES		2.- DATOS ESPECÍFICOS	
Fecha de la información: 01-JUL-2019	Localidad: DOLORES HIDALGO	Escolaridad: PRIMARIA Nombre: MIGUEL HIDALGO Y COSTILLA	Tipo: PÚBLICA Nivel: BÁSICO
Sublocalidad: DOLORES HIDALGO	Categoría Administrativa: DELEGACIÓN	Clave del centro de trabajo (CCT): 15DPR0172R	Categoría: ESCUELA
Dirección: CALLE AMPLIACIÓN AVENIDA PRINCIPAL	Turno: MATUTINO	Horario: 08:30 A 13:30	Aulas: 18
CP:50640	Alumnos: 460	Docentes: 18	Personal diverso: 4
	Instalaciones con las que cuenta:	LUZ, AGUA, DRENAJE Y SALA DE COMPUTO	



Municipio: <u>SAN FELIPE DEL PROGRESO</u>		030 Clave Municipio	Número consecutivo (identificador en el mapa) 230	MAPA 66 Número de Mapa
1.- DATOS GENERALES		2.- DATOS ESPECÍFICOS		
Fecha de la información: 01-JUL-2019		Escolaridad: SECUNDARIA		
Localidad: DOLORES HIDALGO		Nombre: LIC. ISIDRO FABELA		
Sublocalidad: DOLORES HIDALGO		Tipo: PÚBLICA Nivel: MEDIO BÁSICO		
Categoría Administrativa: DELEGACIÓN		Clave del centro de trabajo (CCT): 15EES0924S		
Dirección: CALLE A 10 METROS AL SUR DEL CAMPO DE FUTBOL		Categoría: ESCUELA		
CP:50640		Turno: MATUTINO		
		Horario: 08:00 A 14:00		
		Aulas: 6		
		Alumnos: 208		
		Docentes: 14		
		Personal diverso: 0		
		Número de internos:		
		Instalaciones con las que cuenta: LUZ, AGUA, DRENAJE, SALA DE COMPUTO, BIBLIOTECA, LABORATORIO, SANITARIOS E INTERNET		



Municipio: <u>SAN FELIPE DEL PROGRESO</u>		030 Clave Municipio	Número consecutivo (identificador en el mapa) 231	MAPA 63 Número de Mapa
1.- DATOS GENERALES		2.- DATOS ESPECÍFICOS		
Fecha de la información: 01-JUL-2019		Escolaridad: EDUCACIÓN INICIAL		
Localidad: PALMILLAS		Nombre: RICARDO FLORES MAGON		
Sublocalidad: EJIDO DE PALMILLAS		Tipo: PÚBLICA Nivel: BÁSICO		
Categoría Administrativa: SUBDELEGACIÓN		Clave del centro de trabajo (CCT): 15DIN0067A		
Dirección: CARRETERA ESTATAL LIBRE NUM. 1, DE GENERAL A FINAL, KM. 20		Categoría: ESTANCIA INFANTIL		
CP:50640		Turno:		
		Horario: 09:00 A 12:00		
		Aulas: 2		
		Alumnos: 18		
		Docentes: 1		
		Personal diverso: 0		
		Número de internos:		
		Instalaciones con las que cuenta:		



Municipio: <u>SAN FELIPE DEL PROGRESO</u>	030 Clave Municipio	Número consecutivo (identificador en el mapa) 232	MAPA 63 Número de Mapa
1.- DATOS GENERALES		2.- DATOS ESPECÍFICOS	
Fecha de la información: 01-JUL-2019		Escolaridad: PRIMARIA	
Localidad: PALMILLAS		Nombre: JAIME NUNO ROCA	
Sublocalidad: EJIDO DE PALMILLAS		Tipo: PÚBLICA	Nivel: BÁSICO
		Clave del centro de trabajo (CCT): 15DPB0120K	
		Categoría: ESCUELA	
Categoría Administrativa: SUBDELEGACIÓN		Turno: MATUTINO	
		Horario: 09:00 A 14:00	
Dirección: CALLE TERRACER?A DE CARRETERA SAN FELIPE DEL PROGRESO A IXTLAHUACA (PA A EJIDO DE PALMILLAS, KM. 0, MARGEN IZQUIERDO		Aulas: 3	
		Alumnos: 22	
		Docentes: 1	
		Personal diverso: 1	
		Número de internos	
		Instalaciones con las que cuenta:	
	CP:50640		




Municipio: <u>SAN FELIPE DEL PROGRESO</u>	030 Clave Municipio	Número consecutivo (identificador en el mapa) 233	MAPA 45 Número de Mapa
1.- DATOS GENERALES		2.- DATOS ESPECÍFICOS	
Fecha de la información: 01-JUL-2019		Escolaridad: PREESCOLAR	
Localidad: SAN JUAN JALPA CENTRO		Nombre: MARGARITA MAZA DE JUÁREZ	
Sublocalidad: SAN JUAN JALPA EJIDO		Tipo: PÚBLICA	Nivel: BÁSICO
		Clave del centro de trabajo (CCT): 15DCC0223B	
		Categoría: ESCUELA	
Categoría Administrativa: DELEGACIÓN		Turno: MATUTINO	
		Horario: 09:00 A 13:00	
Dirección: CALLE EJIDO		Aulas: 2	
		Alumnos: 21	
		Docentes: 1	
		Personal diverso: 0	
		Número de internos	
		Instalaciones con las que cuenta:	
	CP:50640		



Municipio: SAN FELIPE DEL PROGRESO	030 Clave Municipio	Número consecutivo (identificador en el mapa) 234	MAPA 45 Número de Mapa
1.- DATOS GENERALES		2.- DATOS ESPECÍFICOS	
Fecha de la información: 01-JUL-2019	Localidad: SAN JUAN JALPA CENTRO	Escolaridad: PRIMARIA Nombre: BENITO JUÁREZ	Tipo: PÚBLICA Nivel: BÁSICO Clave del centro de trabajo (CCT): 15DPR0181Z Categoría: ESCUELA
Sublocalidad: SAN JUAN JALPA EJIDO	Categoría Administrativa: DELEGACIÓN	Turno: MATUTINO Horario: 09:00 A 14:00 Aulas: 9 Alumnos: 90 Docentes: 4 Personal diverso: 4	
Dirección: CALLE TERRACERVA DE MUNICIPIO A SAN FRANCISCO DEL RIO, KM. 0, MARGEN DERECHO	CP:50640	Número de internos Instalaciones con las que cuenta:	



Municipio: SAN FELIPE DEL PROGRESO	030 Clave Municipio	Número consecutivo (identificador en el mapa) 235	MAPA 45 Número de Mapa
1.- DATOS GENERALES		2.- DATOS ESPECÍFICOS	
Fecha de la información: 01-JUL-2019	Localidad: SAN JUAN JALPA CENTRO	Escolaridad: SECUNDARIA Nombre: TELESECUNDARIA OFTV No. 0376	Tipo: PÚBLICA Nivel: MEDIO BÁSICO Clave del centro de trabajo (CCT): 15ETV0389N Categoría: ESCUELA
Sublocalidad: SAN JUAN JALPA EJIDO	Categoría Administrativa: DELEGACIÓN	Turno: MATUTINO Horario: 08:00 A 14:00 Aulas: 3 Alumnos: 45 Docentes: 3 Personal diverso: 0	
Dirección: CARRETERA SALIDA A SAN JUAN JALPA	CP:50640	Número de internos Instalaciones con las que cuenta:	



Municipio: SAN FELIPE DEL PROGRESO	030 Clave Municipio	Número consecutivo (identificador en el mapa) 236	MAPA 79 Número de Mapa
1.- DATOS GENERALES		2.- DATOS ESPECÍFICOS	
Fecha de la información: 01-JUL-2019	Localidad: ESTUTEMPAN	Escolaridad: PREESCOLAR Nombre: FRANCISCO MÁRQUEZ	Tipo: PÚBLICA Nivel: BÁSICO Clave del centro de trabajo (CCT): 15DJN1172H Categoría: ESCUELA
Sublocalidad: ESTUTEMPAN	Categoría Administrativa: DELEGACIÓN	Turno: MATUTINO Horario: 09:00 A 13:00	Aulas: 2 Alumnos: 15 Docentes: 1 Personal diverso: 1
Dirección: CALLE AMPLIACIÓN ESTUTEMPAN	CP:50640	Número de internos	Instalaciones con las que cuenta: BAÑOS, JUEGOS INFANTILES




Municipio: SAN FELIPE DEL PROGRESO	030 Clave Municipio	Número consecutivo (identificador en el mapa) 237	MAPA 79 Número de Mapa
1.- DATOS GENERALES		2.- DATOS ESPECÍFICOS	
Fecha de la información: 01-JUL-2019	Localidad: ESTUTEMPAN	Escolaridad: PRIMARIA Nombre: JOSÉ MARÍA MORELOS Y PAVÓN	Tipo: PÚBLICA Nivel: BÁSICO Clave del centro de trabajo (CCT): 15EPR0393A Categoría: ESCUELA
Sublocalidad: ESTUTEMPAN	Categoría Administrativa: DELEGACIÓN	Turno: MATUTINO Horario: 8:00 A 15:00	Aulas: 9 Alumnos: 81 Docentes: 7 Personal diverso: 2
Dirección: CALLE A 15 METROS AL ESTE ANTES DE LA IGLESIA	CP:50640	Número de internos	Instalaciones con las que cuenta:



Municipio: SAN FELIPE DEL PROGRESO	030 Clave Municipio	Número consecutivo (identificador en el mapa) 238	MAPA 72 Número de Mapa
1.- DATOS GENERALES		2.- DATOS ESPECÍFICOS	
Fecha de la información: 01-JUL-2019		Escolaridad: EDUCACIÓN INICIAL	
Localidad: SAN LUCAS OCOTEPEC		Nombre: JOSÉ MARÍA ANOSUAREL	
Sublocalidad: COL. VICENTE GUERRERO		Tipo: PÚBLICA Nivel: BÁSICO	
Categoría Administrativa: SUBDELEGACIÓN		Clave del centro de trabajo (CCT): 15DIN0042S	
Dirección: CALLE TERRACER?A DE CARMEN OCOTEPEC A EJIDO DE SAN LUCAS OCOTEPEC, KM. 10, MARGEN DERECHO		Categoria: ESTANCIA INFANTIL	
CP:50640		Turno: MATUTINO	
		Horario: 09:00 A 14:00	
		Aulas: 2	
		Alumnos: 25	
		Docentes: 1	
		Personal diverso: 0	
		Número de internos	
		Instalaciones con las que cuenta:	



Municipio: SAN FELIPE DEL PROGRESO	030 Clave Municipio	Número consecutivo (identificador en el mapa) 239	MAPA 72 Número de Mapa
1.- DATOS GENERALES		2.- DATOS ESPECÍFICOS	
Fecha de la información: 01-JUL-2019		Escolaridad: PREESCOLAR	
Localidad: SAN LUCAS OCOTEPEC		Nombre: EMILIANO ZAPATA	
Sublocalidad: COL. VICENTE GUERRERO		Tipo: PÚBLICA Nivel: BÁSICO	
Categoría Administrativa: SUBDELEGACIÓN		Clave del centro de trabajo (CCT): 15DCC0239C	
Dirección: CALLE EJIDO		Categoria: ESCUELA	
CP:50640		Turno: MATUTINO	
		Horario: 9:00 A 13:00	
		Aulas: 2	
		Alumnos: 51	
		Docentes: 2	
		Personal diverso: 0	
		Número de internos	
		Instalaciones con las que cuenta: SANITARIOS Y DIRECCIÓN	



Municipio: SAN FELIPE DEL PROGRESO	030 Clave Municipio	Número consecutivo (identificador en el mapa) 240	MAPA 72 Número de Mapa
1.- DATOS GENERALES		2.- DATOS ESPECÍFICOS	
Fecha de la información: 01-JUL-2019	Localidad: SAN LUCAS OCOTEPEC	Escolaridad: PRIMARIA Nombre: VICENTE GUERRERO	Tipo: PÚBLICA Nivel: BÁSICO Clave del centro de trabajo (CCT): 15DPB0123H Categoría: ESCUELA
Sublocalidad: COL. VICENTE GUERRERO	Categoría Administrativa: SUBDELEGACIÓN	Turno: MATUTINO Horario: 8:00 A 14:40	Aulas: 14 Alumnos: 217 Docentes: 12 Personal diverso: 2
Dirección: CALLE EJIDO	CP:50640	Número de internos	Instalaciones con las que cuenta: AULAS, DIRECCIÓN Y SANITARIOS



Municipio: SAN FELIPE DEL PROGRESO	030 Clave Municipio	Número consecutivo (identificador en el mapa) 241	MAPA 58 Número de Mapa
1.- DATOS GENERALES		2.- DATOS ESPECÍFICOS	
Fecha de la información: 01-JUL-2019	Localidad: EL CARMEN OCOTEPEC	Escolaridad: PREESCOLAR Nombre: GUADALUPE VICTORIA	Tipo: PÚBLICA Nivel: BÁSICO Clave del centro de trabajo (CCT): 15DCC0410W Categoría: ESCUELA
Sublocalidad: EL CARMEN OCOTEPEC	Categoría Administrativa: DELEGACIÓN	Turno: MATUTINO Horario: 09:00 A 13:00	Aulas: 1 Alumnos: 16 Docentes: 11 Personal diverso: 0
Dirección: AVENIDA DEL FRESNO	CP:50640	Número de internos	Instalaciones con las que cuenta: 1 AULA Y PATIO ESCOLAR



Municipio: <u>SAN FELIPE DEL PROGRESO</u>	030 Clave Municipio	Número consecutivo (identificador en el mapa) 242	MAPA 58 Número de Mapa
1.- DATOS GENERALES		2.- DATOS ESPECÍFICOS	
Fecha de la información: 01-JUL-2019 Localidad: EL CARMEN OCOTEPEC Sublocalidad: EL CARMEN OCOTEPEC Categoría Administrativa: DELEGACIÓN Dirección: CALLE AMPLIACIÉN EL CARMEN OCOTEPEC <p style="text-align: right;">CP:50640</p>		Escolaridad: PRIMARIA Nombre: ISIDRO FABELA ALFARO Tipo: PÚBLICA Nivel: BÁSICO Clave del centro de trabajo (CCT): 15DPB02211 Categoría: ESCUELA Turno: MATUTINO Horario: 09:00 A 16:00 Aulas: 7 Alumnos: 105 Docentes: 6 Personal diverso: 0 Número de internos Instalaciones con las que cuenta: 6 AULAS, 1 DIRECCIÓN Y PLAZOLETA	



Municipio: <u>SAN FELIPE DEL PROGRESO</u>	030 Clave Municipio	Número consecutivo (identificador en el mapa) 243	MAPA 56 Número de Mapa
1.- DATOS GENERALES		2.- DATOS ESPECÍFICOS	
Fecha de la información: 01-JUL-2019 Localidad: SAN LUCAS OCOTEPEC Sublocalidad: Bo. LA COPURU Categoría Administrativa: DELEGACIÓN Dirección: CALLE AMPLIACIÉN CARRETERA CARMONA A SAN LUCAS <p style="text-align: right;">CP:50640</p>		Escolaridad: EDUCACIÓN INICIAL Nombre: SIN DATOS Tipo: PÚBLICA Nivel: BÁSICO Clave del centro de trabajo (CCT): 15DIN0025B Categoría: ESTANCIA INFANTIL Turno: MATUTINO Horario: 9:00 A 14:00 Aulas: 1 Alumnos: 20 Docentes: 1 Personal diverso: 0 Número de internos Instalaciones con las que cuenta:	



Municipio: SAN FELIPE DEL PROGRESO	030 Clave Municipio	Número consecutivo (identificador en el mapa) 244	MAPA 70 Número de Mapa
1.- DATOS GENERALES		2.- DATOS ESPECÍFICOS	
Fecha de la información: 01-JUL-2019	Localidad: SAN LUCAS OCOTEPEC	Escolaridad: PREESCOLAR Nombre: ROXAXI	Tipo: PÚBLICA Nivel: BÁSICO Clave del centro de trabajo (CCT): 15DCC0353V Categoría: ESCUELA
Sublocalidad: Bo. LA COPURU	Categoría Administrativa: DELEGACIÓN	Turno: MATUTINO Horario: 9:00 A 13:00 Aulas: 2 Alumnos: 28 Docentes: 1 Personal diverso: 0	Número de internos Instalaciones con BAÑOS (LETRINAS) DIRECCIÓN Y SALÓN las que cuenta:
Dirección: CALLE LA COPURU	CP:50640		



Municipio: SAN FELIPE DEL PROGRESO	030 Clave Municipio	Número consecutivo (identificador en el mapa) 245	MAPA 70 Número de Mapa
1.- DATOS GENERALES		2.- DATOS ESPECÍFICOS	
Fecha de la información: 01-JUL-2019	Localidad: SAN LUCAS OCOTEPEC	Escolaridad: PRIMARIA Nombre: LIC. BENITO JUÁREZ GARCÍA	Tipo: PÚBLICA Nivel: BÁSICO Clave del centro de trabajo (CCT): 15DPB0172Q Categoría: ESCUELA
Sublocalidad: Bo. LA COPURU	Categoría Administrativa: DELEGACIÓN	Turno: MATUTINO Horario: 8:00 A 14:30 Aulas: 16 Alumnos: 186 Docentes: 13 Personal diverso: 0	Número de internos Instalaciones con SANITARIOS, DIRECCIÓN Y 8 AULAS las que cuenta:
Dirección: CALLE AMPLIACIÓN LA COPURU, EJIDO DE SAN LUCAS OCOTEPEC	CP:50640		



Municipio: SAN FELIPE DEL PROGRESO	030 Clave Municipio	Número consecutivo (identificador en el mapa) 246	MAPA 60 Número de Mapa
1.- DATOS GENERALES		2.- DATOS ESPECÍFICOS	
Fecha de la información: 01-JUL-2019	Localidad: EL CARMEN OCOTEPEC	Escolaridad: PREESCOLAR Nombre: E-PED-Y (EL TEJOCOTE)	Tipo: PÚBLICA Nivel: BÁSICO Clave del centro de trabajo (CCT): 15DCC0138E Categoría: ESCUELA
Sublocalidad: EL CARMEN OCOTEPEC	Categoría Administrativa: DELEGACIÓN	Turno: MATUTINO Horario: 09:00 A 13:00 Aulas: 3 Alumnos: 43 Docentes: 2 Personal diverso: 0	Número de internos Instalaciones con las que cuenta: AULAS, SANITARIOS Y DIRECCIÓN
Dirección: CALLE SIN NOMBRE	CP:50640		



Municipio: SAN FELIPE DEL PROGRESO	030 Clave Municipio	Número consecutivo (identificador en el mapa) 247	MAPA 60 Número de Mapa
1.- DATOS GENERALES		2.- DATOS ESPECÍFICOS	
Fecha de la información: 01-JUL-2019	Localidad: EL CARMEN OCOTEPEC	Escolaridad: PRIMARIA Nombre: PORVENIR CAMPESINO	Tipo: PÚBLICA Nivel: BÁSICO Clave del centro de trabajo (CCT): 15DPB00231 Categoría: ESCUELA
Sublocalidad: EL CARMEN OCOTEPEC	Categoría Administrativa: DELEGACIÓN	Turno: MATUTINO Horario: 8:00 A 14:30 Aulas: 18 Alumnos: 260 Docentes: 18 Personal diverso: 0	Número de internos Instalaciones con las que cuenta: CANCHA DE BASQUETBOL, FUTBOL Y PLAZA CÍVICA
Dirección: CALLE AMPLIACIÓN EL CARMEN OCOTEPEC	CP:50640		




Municipio: <u>SAN FELIPE DEL PROGRESO</u>	030 Clave Municipio	Número consecutivo (identificador en el mapa) 248	MAPA 60 Número de Mapa
1.- DATOS GENERALES		2.- DATOS ESPECÍFICOS	
Fecha de la información: 01-JUL-2019		Escolaridad: SECUNDARIA Nombre: JOSÉ VASCONCELOS	
Localidad: SAN LUCAS OCOTEPEC		Tipo: PÚBLICA Nivel: MEDIO BÁSICO Clave del centro de trabajo (CCT): 15DST0131C Categoría: ESCUELA	
Sublocalidad: SAN LUCAS OCOTEPEC		Turno: MATUTINO Horario: 7:30 A 14:30 Aulas: 12 Alumnos: 288 Docentes: 16 Personal diverso: 0 Número de internos:	
Categoría Administrativa: DELEGACIÓN		Instalaciones con las que cuenta: CANCHA DE BASQUETBOL, PLAZA CÍVICA Y ÁREAS VERDES	
Dirección: CALLE AMPLIACIÉN CALLE SIN NOMBRE	CP:50640		



Municipio: <u>SAN FELIPE DEL PROGRESO</u>	030 Clave Municipio	Número consecutivo (identificador en el mapa) 249	MAPA 60 Número de Mapa
1.- DATOS GENERALES		2.- DATOS ESPECÍFICOS	
Fecha de la información: 01-JUL-2019		Escolaridad: PREPARATORIA, BACHILLERATO Nombre: PREPARATORIA OFICIAL No. 285	
Localidad: SAN LUCAS OCOTEPEC		Tipo: PÚBLICA Nivel: MEDIO SUPERIOR Clave del centro de trabajo (CCT): 15EBH0481L Categoría: ESCUELA	
Sublocalidad: SAN LUCAS OCOTEPEC		Turno: MATUTINO Horario: 8:00 A 17:00 Aulas: 4 Alumnos: 159 Docentes: 24 Personal diverso: 0 Número de internos:	
Categoría Administrativa: DELEGACIÓN		Instalaciones con las que cuenta:	
Dirección: CALLE SIN NOMBRE	CP:50640		




Municipio: <u>SAN FELIPE DEL PROGRESO</u>		030 Clave Municipio	Número consecutivo (identificador en el mapa) 250	MAPA 50 Número de Mapa
1.- DATOS GENERALES		2.- DATOS ESPECÍFICOS		
Fecha de la información: 01-JUL-2019		Escolaridad: PREESCOLAR		
Localidad: SAN LUCAS OCOTEPEC		Nombre: ROSARIO CASTELLANOS		
Sublocalidad: Bo. LAS TORRES		Tipo: PÚBLICA Nivel: BÁSICO		
Categoría Administrativa: DELEGACIÓN		Clave del centro de trabajo (CCT): 15DCC0398R		
Dirección: CALLE BRECHA DE INICIA DE LA CARRETERA PRINCIPAL A ACCESO A LA ESCUELA, KM. 2, MARGEN IZQUIERDO		Categoría: ESCUELA		
CP:50640		Turno: MATUTINO		
		Horario: 09:00 A 13:00		
		Aulas: 2		
		Alumnos: 25		
		Docentes: 1		
		Personal diverso: 0		
		Número de internos Instalaciones con las que cuenta:		



Municipio: <u>SAN FELIPE DEL PROGRESO</u>		030 Clave Municipio	Número consecutivo (identificador en el mapa) 251	MAPA 60 Número de Mapa
1.- DATOS GENERALES		2.- DATOS ESPECÍFICOS		
Fecha de la información: 03-JUL-2019		Escolaridad: PREESCOLAR		
Localidad: SAN LUCAS OCOTEPEC		Nombre: JOSÉ VASCONCELOS		
Sublocalidad: RANCHO GUADALUPE		Tipo: PÚBLICA Nivel: BÁSICO		
Categoría Administrativa: SUBDELEGACIÓN		Clave del centro de trabajo (CCT): 15DIN0024C		
Dirección: CARRETERA MUNICIPAL LIBRE, DE SAN FELIPE DEL PROGRESO A SAN LUCAS OCOTEPEC, KM. 4		Categoría: ESCUELA		
CP:50640		Turno: MATUTINO		
		Horario: 09:00 A 13:00		
		Aulas: 3		
		Alumnos: 20		
		Docentes: 1		
		Personal diverso: 0		
		Número de internos Instalaciones con las que cuenta:		



Municipio: SAN FELIPE DEL PROGRESO	030 Clave Municipio	Número consecutivo (identificador en el mapa) 252	MAPA 60 Número de Mapa
1.- DATOS GENERALES		2.- DATOS ESPECÍFICOS	
Fecha de la información: 03-JUL-2019	Localidad: SAN LUCAS OCOTEPEC	Escolaridad: PRIMARIA Nombre: LÁZARO CÁRDENAS	Tipo: PÚBLICA Nivel: BÁSICO Clave del centro de trabajo (CCT): 15DPB0181Y Categoría: ESCUELA
Sublocalidad: RANCHO GUADALUPE	Categoría Administrativa: SUBDELEGACIÓN	Turno: MATUTINO Horario: 09:00 A 14:00	Aulas: 7 Alumnos: 60 Docentes: 4 Personal diverso: 0
Dirección: CARRETERA MUNICIPAL LIBRE, DE SAN FELIPE DEL PROGRESO A SAN LUCAS OCOTEPEC, KM. 7	CP:50640	Número de internos	Instalaciones con las que cuenta:




Municipio: SAN FELIPE DEL PROGRESO	030 Clave Municipio	Número consecutivo (identificador en el mapa) 253	MAPA 59 Número de Mapa
1.- DATOS GENERALES		2.- DATOS ESPECÍFICOS	
Fecha de la información: 03-JUL-2019	Localidad: PALMILLAS	Escolaridad: PREESCOLAR Nombre: ARNULFO DE JESÚS MATEOS	Tipo: PÚBLICA Nivel: BÁSICO Clave del centro de trabajo (CCT): 15DJN1431E Categoría: ESCUELA
Sublocalidad: COL. PLATEROS	Categoría Administrativa: SUBDELEGACIÓN	Turno: MATUTINO Horario: 9:00 13:00	Aulas: 2 Alumnos: 23 Docentes: 1 Personal diverso: 0
Dirección: CALLE AMPLIACIÓN CARRETERA SAN FELIPE DEL PROGRESO HACIA IXTLAHUCA NO.3	CP:50640	Número de internos	Instalaciones con las que cuenta:



Municipio: SAN FELIPE DEL PROGRESO	030 Clave Municipio	Número consecutivo (identificador en el mapa) 254	MAPA 59 Número de Mapa
1.- DATOS GENERALES		2.- DATOS ESPECÍFICOS	
Fecha de la información: 03-JUL-2019	Localidad: PALMILLAS	Escolaridad: PRIMARIA Nombre: REVOLUCIÓN MEXICANA	Tipo: PÚBLICA Nivel: BÁSICO
Sublocalidad: COL. PLATEROS	Categoría Administrativa: SUBDELEGACIÓN	Clave del centro de trabajo (CCT): 15EPR4702Q	Categoría: ESCUELA
Dirección: CALLE A 250 METROS AL ESTE DEL KINDER	CP:50640	Turno: MATUTINO Horario: 9:00 A 14:00 Aulas: 3 Alumnos: 31 Docentes: 3 Personal diverso: 0	Número de internos Instalaciones con las que cuenta:



Municipio: SAN FELIPE DEL PROGRESO	030 Clave Municipio	Número consecutivo (identificador en el mapa) 255	MAPA 44 Número de Mapa
1.- DATOS GENERALES		2.- DATOS ESPECÍFICOS	
Fecha de la información: 03-JUL-2019	Localidad: SAN JUAN JALPA CENTRO	Escolaridad: EDUCACIÓN INICIAL Nombre: EL AMANECER DE LA MUJER INDÍGENA	Tipo: PÚBLICA Nivel: BÁSICO
Sublocalidad: SAN JUAN JALPA CENTRO	Categoría Administrativa: DELEGACIÓN	Clave del centro de trabajo (CCT): 15DIN0006N	Categoría: ESTANCIA INFANTIL
Dirección: CARRETERA MUNICIPAL LIBRE, DE SALIDA DEL MUNICIPIO DE SAN FELIPE DEL PROGRESO A COMUNIDAD DE SAN JUAN JALPA, KM. 2.7	CP:50640	Turno: MATUTINO Horario: 09:00 A 14:00 Aulas: 1 Alumnos: 21 Docentes: 1 Personal diverso: 0	Número de internos Instalaciones con las que cuenta: NO SE CUENTA CON EDIFICIO PROPIO SE LABORA EN UN LOCAL PRESTADO DE LA DELEGACION MUNICIPAL



Municipio: SAN FELIPE DEL PROGRESO	030 Clave Municipio	Número consecutivo (identificador en el mapa) 256	MAPA 29 Número de Mapa
1.- DATOS GENERALES		2.- DATOS ESPECÍFICOS	
Fecha de la información: 03-JUL-2019	Localidad: SAN JUAN JALPA CENTRO	Escolaridad: PREESCOLAR Nombre: FERNANDO OROZCO Y BERRA	Tipo: PÚBLICA Nivel: BÁSICO Clave del centro de trabajo (CCT): 15DJN1760X Categoría: ESCUELA
Sublocalidad: AGOSTADERO	Categoría Administrativa: SUBDELEGACIÓN	Turno: MATUTINO Horario: 8:30 A 12:30 Aulas: 2	Alumnos: 43 Docentes: 2 Personal diverso: 0
Dirección: CALLE AMPLIACIÓN LIBRAMIENTO FRANCISCO VILLA	CP:50640	Número de internos	Instalaciones con las que cuenta: BAÑO SIN DRENAJE



Municipio: SAN FELIPE DEL PROGRESO	030 Clave Municipio	Número consecutivo (identificador en el mapa) 257	MAPA 44 Número de Mapa
1.- DATOS GENERALES		2.- DATOS ESPECÍFICOS	
Fecha de la información: 03-JUL-2019	Localidad: SAN JUAN JALPA CENTRO	Escolaridad: PREESCOLAR Nombre: "MANUEL GÓMEZ MARÍN"	Tipo: PÚBLICA Nivel: BÁSICO Clave del centro de trabajo (CCT): 15EJN1011U Categoría: ESCUELA
Sublocalidad: SAN JUAN JALPA CENTRO	Categoría Administrativa: DELEGACIÓN	Turno: MATUTINO Horario: 9:00 A 13:00 Aulas: 3	Alumnos: 64 Docentes: 3 Personal diverso: 2
Dirección: CALLE "A 100 METROS AL NORTE DE LA CASA ""LOS ABUEL""	CP:50640	Número de internos	Instalaciones con las que cuenta: AGUA Y ENERGÍA ELÉCTRICA



Municipio: SAN FELIPE DEL PROGRESO	030 Clave Municipio	Número consecutivo (identificador en el mapa) 258	MAPA 44 Número de Mapa
1.- DATOS GENERALES		2.- DATOS ESPECÍFICOS	
Fecha de la información: 03-JUL-2019	Localidad: SAN JUAN JALPA CENTRO	Escolaridad: PRIMARIA Nombre: IGNACIO ZARAGOZA	Tipo: PÚBLICA Nivel: BÁSICO Clave del centro de trabajo (CCT): 15DPR2707Z Categoría: ESCUELA
Sublocalidad: SAN JUAN JALPA CENTRO	Categoría Administrativa: DELEGACIÓN	Turno: VESPERTINO Horario: 14:00 A 18:30	Aulas: 4 Alumnos: 80 Docentes: 4 Personal diverso: 0
Dirección: CALLE AMPLIACIÓN AVENIDA PRINCIPAL	CP:50640	Número de internos	Instalaciones con las que cuenta: SANITARIOS, CANCHA DE BÁSQUETBOL Y PLAZA CÍVICA



Municipio: SAN FELIPE DEL PROGRESO	030 Clave Municipio	Número consecutivo (identificador en el mapa) 259	MAPA 44 Número de Mapa
1.- DATOS GENERALES		2.- DATOS ESPECÍFICOS	
Fecha de la información: 03-JUL-2019	Localidad: SAN JUAN JALPA CENTRO	Escolaridad: PRIMARIA Nombre: IGNACIO ZARAGOZA	Tipo: PÚBLICA Nivel: BÁSICO Clave del centro de trabajo (CCT): 15DPR0167F Categoría: ESCUELA
Sublocalidad: SAN JUAN JALPA CENTRO	Categoría Administrativa: DELEGACIÓN	Turno: MATUTINO Horario: 08:00 A 13:00	Aulas: 8 Alumnos: 159 Docentes: 8 Personal diverso: 0
Dirección: CALLE AMPLIACIÓN AVENIDA PRINCIPAL	CP:50640	Número de internos	Instalaciones con las que cuenta: SANITARIOS, CANCHA DE BÁSQUETBOL Y PLAZA CÍVICA



Municipio: <u>SAN FELIPE DEL PROGRESO</u>		030 Clave Municipio	Número consecutivo (identificador en el mapa) 260	MAPA 44 Número de Mapa
1.- DATOS GENERALES		2.- DATOS ESPECÍFICOS		
Fecha de la información: 03-JUL-2019		Escolaridad: SECUNDARIA Nombre: XICOTENCATL		
Localidad: SAN JUAN JALPA CENTRO		Tipo: PÚBLICA Nivel: MEDIO BÁSICO Clave del centro de trabajo (CCT): 15DES0316Q Categoría: ESCUELA		
Sublocalidad: SAN JUAN JALPA CENTRO		Turno: MATUTINO Horario: 7:30 A 1:45 Aulas: 3 Alumnos: 112 Docentes: 7 Personal diverso: 1		
Categoría Administrativa: DELEGACIÓN		Número de internos Instalaciones con las que cuenta:		
Dirección: CALLE TERRACER?A DE SAN FELIPE DEL PROGRESO A JOCOTITLAN, KM. 0, MARGEN DERECHO		CP:50640		



Municipio: <u>SAN FELIPE DEL PROGRESO</u>		030 Clave Municipio	Número consecutivo (identificador en el mapa) 261	MAPA 10 Número de Mapa
1.- DATOS GENERALES		2.- DATOS ESPECÍFICOS		
Fecha de la información: 03-JUL-2019		Escolaridad: EDUCACIÓN INICIAL Nombre: OCTAVIO PAZ		
Localidad: EJIDO EL TUNAL NENAXI		Tipo: PÚBLICA Nivel: BÁSICO Clave del centro de trabajo (CCT): 15DIN0068Z Categoría: ESTANCIA INFANTIL		
Sublocalidad: EJIDO EL TUNAL NENAXI		Turno: MATUTINO Horario: 9:00 A 14:00 Aulas: 1 Alumnos: 20 Docentes: 1 Personal diverso: 0		
Categoría Administrativa: DELEGACIÓN		Número de internos Instalaciones con las que cuenta:		
Dirección: CALLE EJE VIAL SAN FELIPE - ATLACOMULCO		CP:50640		



Municipio: SAN FELIPE DEL PROGRESO	030 Clave Municipio	Número consecutivo (identificador en el mapa) 262	MAPA 4 Número de Mapa
1.- DATOS GENERALES		2.- DATOS ESPECÍFICOS	
Fecha de la información: 03-JUL-2019		Escolaridad: PREESCOLAR	
Localidad: EJIDO EL TUNAL NENAXI		Nombre: PREESCOLAR LUIS PASTEUR	
Sublocalidad: EJIDO EL TUNAL NENAXI		Tipo: PÚBLICA	Nivel: BÁSICO
Categoría Administrativa: DELEGACIÓN		Clave del centro de trabajo (CCT): 15DJN2212Z	
Dirección: BOULEVARD ATLACOMULCO-SAN FELIPE DEL PROGRESO, DESVIACION A NENAXI KM5		Categoría: ESCUELA	
	CP:50640	Turno:	
		Horario: 8:30 A 12:30	
		Aulas: 1	
		Alumnos: 23	
		Docentes: 1	
		Personal diverso: 0	
		Número de internos	
		Instalaciones con las que cuenta: SANITARIOS 2, ÁREAS VERDES, PLAZA CÍVICA, JUEGOS Y O PERIMETRAL	



Municipio: SAN FELIPE DEL PROGRESO	030 Clave Municipio	Número consecutivo (identificador en el mapa) 263	MAPA 4 Número de Mapa
1.- DATOS GENERALES		2.- DATOS ESPECÍFICOS	
Fecha de la información: 03-JUL-2019		Escolaridad: PREESCOLAR	
Localidad: EJIDO EL TUNAL NENAXI		Nombre: ANTONIO ROOSINI	
Sublocalidad: EJIDO EL TUNAL NENAXI		Tipo: PÚBLICA	Nivel: BÁSICO
Categoría Administrativa: DELEGACIÓN		Clave del centro de trabajo (CCT): 15EJN1398M	
Dirección: CALLE A 30 METROS AL ESTE DE LA IGLESIA		Categoría: ESCUELA	
	CP:50640	Turno: MATUTINO	
		Horario: 8:30 A 13:30	
		Aulas: 2	
		Alumnos: 42	
		Docentes: 2	
		Personal diverso: 3	
		Número de internos	
		Instalaciones con las que cuenta:	



Municipio: SAN FELIPE DEL PROGRESO	030 Clave Municipio	Número consecutivo (identificador en el mapa) 264	MAPA 4 Número de Mapa
1.- DATOS GENERALES		2.- DATOS ESPECÍFICOS	
Fecha de la información: 03-JUL-2019	Localidad: EJIDO EL TUNAL NENAXI	Escolaridad: PRIMARIA Nombre: JUANA DE ASBAJE	Tipo: PÚBLICA Nivel: BÁSICO Clave del centro de trabajo (CCT): 15DPR1140F Categoría: ESCUELA
Sublocalidad: EJIDO EL TUNAL NENAXI	Categoría Administrativa: DELEGACIÓN	Turno: MATUTINO Horario: 8:00 A 16:00	Aulas: 6 Alumnos: 132 Docentes: 6 Personal diverso: 1
Dirección: CALLE PRINCIPAL	CP:50640	Número de internos	Instalaciones con las que cuenta:



Municipio: SAN FELIPE DEL PROGRESO	030 Clave Municipio	Número consecutivo (identificador en el mapa) 265	MAPA 10 Número de Mapa
1.- DATOS GENERALES		2.- DATOS ESPECÍFICOS	
Fecha de la información: 03-JUL-2019	Localidad: EJIDO EL TUNAL NENAXI	Escolaridad: SECUNDARIA Nombre: TELESECUNDARIA "TIERRA Y LIBERTAD"	Tipo: PÚBLICA Nivel: MEDIO BÁSICO Clave del centro de trabajo (CCT): 15DTV0280Y Categoría: ESCUELA
Sublocalidad: EJIDO EL TUNAL NENAXI	Categoría Administrativa: DELEGACIÓN	Turno: MATUTINO Horario: 08:00 A 14:00	Aulas: 3 Alumnos: 20 Docentes: 2 Personal diverso: 2
Dirección: BOULEVARD CARRETERA NUMERO 5	CP:50640	Número de internos	Instalaciones con las que cuenta:



Municipio: SAN FELIPE DEL PROGRESO	030 Clave Municipio	Número consecutivo (identificador en el mapa) 266	MAPA 4 Número de Mapa
1.- DATOS GENERALES		2.- DATOS ESPECÍFICOS	
Fecha de la información: 03-JUL-2019	Localidad: EJIDO EL TUNAL NENAXI	Escolaridad: SECUNDARIA Nombre: JOSÉ MARÍA VELASCO	Tipo: PÚBLICA Nivel: MEDIO BÁSICO Clave del centro de trabajo (CCT): 15EES1615U Categoría: ESCUELA
Sublocalidad: EJIDO EL TUNAL NENAXI	Categoría Administrativa: DELEGACIÓN	Turno: MATUTINO Horario: 8:00 A 14:00 Aulas: 3 Alumnos: 70 Docentes: 9 Personal diverso: 0	Número de internos Instalaciones con las que cuenta:
Dirección: CALLE SIN NOMBRE	CP:50640		



Municipio: SAN FELIPE DEL PROGRESO	030 Clave Municipio	Número consecutivo (identificador en el mapa) 267	MAPA 26 Número de Mapa
1.- DATOS GENERALES		2.- DATOS ESPECÍFICOS	
Fecha de la información: 03-JUL-2019	Localidad: COLONIA GUADALUPE	Escolaridad: PREESCOLAR Nombre: ESTEFANÍA CASTAÑEDA	Tipo: PÚBLICA Nivel: BÁSICO Clave del centro de trabajo (CCT): 15DJN1678X Categoría: ESCUELA
Sublocalidad: COL. GUADALUPE	Categoría Administrativa: DELEGACIÓN	Turno: MATUTINO Horario: 8:30 A 12:45 Aulas: 1 Alumnos: 25 Docentes: 1 Personal diverso: 0	Número de internos Instalaciones con las que cuenta:
Dirección: CALLE AMPLIACIÓN LIBRAMIENTO FRANCISCO VILLA	CP:50640		



Municipio: <u>SAN FELIPE DEL PROGRESO</u>	<u>030</u> Clave Municipio	Número consecutivo (identificador en el mapa) 268	MAPA 52 Número de Mapa
1.- DATOS GENERALES		2.- DATOS ESPECÍFICOS	
Fecha de la información: 03-JUL-2019		Escolaridad: PREESCOLAR	
Localidad: PURÍSIMA CONCEPCIÓN MAYORAZGO		Nombre: TIERRA Y LIBERTAD	
Sublocalidad: EJIDO LA PURÍSIMA CONCEPCIÓN MAYORAZGO		Tipo: PÚBLICA Nivel: BÁSICO	
Categoría Administrativa: SUBDELEGACIÓN		Clave del centro de trabajo (CCT): 15DCC0365Z	
Dirección: CARRETERA FEDERAL LIBRE, DE DE SAN FELIPE DEL PROGRESO A CARMONA, KM. 8		Categoría: ESCUELA	
CP:50640		Turno: MATUTINO	
		Horario: 9:00 A 13:00	
		Aulas: 2	
		Alumnos: 20	
		Docentes: 1	
		Personal diverso: 0	
		Número de internos	
		Instalaciones con las que cuenta:	



Municipio: <u>SAN FELIPE DEL PROGRESO</u>	<u>030</u> Clave Municipio	Número consecutivo (identificador en el mapa) 269	MAPA 52 Número de Mapa
1.- DATOS GENERALES		2.- DATOS ESPECÍFICOS	
Fecha de la información: 03-JUL-2019		Escolaridad: PRIMARIA	
Localidad: PURÍSIMA CONCEPCIÓN MAYORAZGO		Nombre: IGNACIO ZARAGOZA	
Sublocalidad: EJIDO LA PURÍSIMA CONCEPCIÓN MAYORAZGO		Tipo: PÚBLICA Nivel: BÁSICO	
Categoría Administrativa: SUBDELEGACIÓN		Clave del centro de trabajo (CCT): 15DPB0201V	
Dirección: CALLE PERIFÉRICO LIBRAMIENTO MARIPOSA MONARCA		Categoría: ESCUELA	
CP:50640		Turno: MATUTINO	
		Horario: 9:00 A 14:00	
		Aulas: 8	
		Alumnos: 140	
		Docentes: 7	
		Personal diverso: 0	
		Número de internos	
		Instalaciones con las que cuenta:	



Municipio: <u>SAN FELIPE DEL PROGRESO</u>	030 Clave Municipio	Número consecutivo (identificador en el mapa) 270	MAPA 52 Número de Mapa
1.- DATOS GENERALES		2.- DATOS ESPECÍFICOS	
Fecha de la información: 03-JUL-2019		Escolaridad: PREPARATORIA, BACHILLERATO	
Localidad: PURÍSIMA CONCEPCIÓN MAYORAZGO		Nombre: PREPARATORIA OFICIAL No. 239	
Sublocalidad: EJIDO LA PURÍSIMA CONCEPCIÓN MAYORAZGO		Tipo: PÚBLICA Nivel: MEDIO SUPERIOR	
Categoría Administrativa: SUBDELEGACIÓN		Clave del centro de trabajo (CCT): 15EBH0428Q	
Dirección: NINGUNO DOMICILIO CONOCIDO		Categoría: ESCUELA	
CP:50640		Turno: MATUTINO	
		Horario: 08:00 A 16:00	
		Aulas: 6	
		Alumnos: 111	
		Docentes: 10	
		Personal diverso: 0	
		Número de internos	
		Instalaciones con las que cuenta:	



Municipio: <u>SAN FELIPE DEL PROGRESO</u>	030 Clave Municipio	Número consecutivo (identificador en el mapa) 271	MAPA 49 Número de Mapa
1.- DATOS GENERALES		2.- DATOS ESPECÍFICOS	
Fecha de la información: 03-JUL-2019		Escolaridad: PREESCOLAR	
Localidad: PURÍSIMA CONCEPCIÓN MAYORAZGO		Nombre: LÁZARO CÁRDENAS	
Sublocalidad: PURÍSIMA CONCEPCIÓN MAYORAZGO		Tipo: PÚBLICA Nivel: BÁSICO	
Categoría Administrativa: DELEGACIÓN		Clave del centro de trabajo (CCT): 15DCC0330K	
Dirección: CARRETERA MUNICIPAL LIBRE, DE SAN FELIPE DEL PROGRESO A PRIMERA SECCION, PURISIMA CONCEPCION MAYORAZGO, KM. 9		Categoría: ESCUELA	
CP:50640		Turno: MATUTINO	
		Horario: 9:00 A 13:00	
		Aulas: 2	
		Alumnos: 53	
		Docentes: 2	
		Personal diverso: 0	
		Número de internos	
		Instalaciones con las que cuenta:	



Municipio: SAN FELIPE DEL PROGRESO	030 Clave Municipio	Número consecutivo (identificador en el mapa) 272	MAPA 49 Número de Mapa
1.- DATOS GENERALES		2.- DATOS ESPECÍFICOS	
Fecha de la información: 03-JUL-2019		Escolaridad: PREESCOLAR Nombre: BENITO JUÁREZ	
Localidad: PURÍSIMA CONCEPCIÓN MAYORAZGO		Tipo: PÚBLICA Nivel: BÁSICO Clave del centro de trabajo (CCT): 15DCC0077H Categoría: ESCUELA	
Sublocalidad: PURÍSIMA CONCEPCIÓN MAYORAZGO		Turno: MATUTINO	
Categoría Administrativa: DELEGACIÓN		Horario: 9:00 A 13:00	
Dirección: CARRETERA ESTATAL LIBRE, DE SAN FELIPE DEL PROGRESO A CUARTA SECCION PURISIMA CONCEPCION MAYORAZGO, KM. 6		Aulas: 3	
CP:50640		Alumnos: 47	
		Docentes: 2	
		Personal diverso: 0	
		Número de internos	
		Instalaciones con las que cuenta: 2 AULAS, SANITARIOS, SIN INSTALACIÓN DE LUZ	



Municipio: SAN FELIPE DEL PROGRESO	030 Clave Municipio	Número consecutivo (identificador en el mapa) 273	MAPA 49 Número de Mapa
1.- DATOS GENERALES		2.- DATOS ESPECÍFICOS	
Fecha de la información: 03-JUL-2019		Escolaridad: PRIMARIA Nombre: RAFAEL MOLINA BETANCOURT	
Localidad: PURÍSIMA CONCEPCIÓN MAYORAZGO		Tipo: PÚBLICA Nivel: BÁSICO Clave del centro de trabajo (CCT): 15DPR0176N Categoría: ESCUELA	
Sublocalidad: PURÍSIMA CONCEPCIÓN MAYORAZGO		Turno: MATUTINO	
Categoría Administrativa: DELEGACIÓN		Horario: 8:00 A 13:00	
Dirección: CALLE DESVIACIÉN, LA PURISIMA CONCEPCIÉN, MAYORAZGO, CENTRO.		Aulas: 10	
CP:50640		Alumnos: 157	
		Docentes: 6	
		Personal diverso: 8	
		Número de internos	
		Instalaciones con las que cuenta: BIBLIOTECA Y 2 DIRECCIÓN	



Municipio: <u>SAN FELIPE DEL PROGRESO</u>	030 Clave Municipio	Número consecutivo (identificador en el mapa) 274	MAPA 49 Número de Mapa
1.- DATOS GENERALES		2.- DATOS ESPECÍFICOS	
Fecha de la información: 03-JUL-2019		Escolaridad: SECUNDARIA	
Localidad: PURÍSIMA CONCEPCIÓN MAYORAZGO		Nombre: 1o. DE MAYO	
Sublocalidad: PURÍSIMA CONCEPCIÓN MAYORAZGO		Tipo: PÚBLICA Nivel: MEDIO BÁSICO	
Categoría Administrativa: DELEGACIÓN		Clave del centro de trabajo (CCT): 15ETV0254Z	
Dirección: CALLE KILOMETRO 6 CARRETERA SAN FELIPE-CARMONA		Categoría: ESCUELA	
CP:50640		Turno: MATUTINO	
		Horario: 8:00 A 14:00	
		Aulas: 12	
		Alumnos: 242	
		Docentes: 14	
		Personal diverso: 0	
		Número de internos:	
		Instalaciones con las que cuenta: ENERGÍA ELÉCTRICA, AGUA Y FOSA SÉPTICA	



Municipio: <u>SAN FELIPE DEL PROGRESO</u>	030 Clave Municipio	Número consecutivo (identificador en el mapa) 275	MAPA 32 Número de Mapa
1.- DATOS GENERALES		2.- DATOS ESPECÍFICOS	
Fecha de la información: 03-JUL-2019		Escolaridad: PREESCOLAR	
Localidad: LA CONCEPCIÓN CHICO		Nombre: VICENTE GUERRERO	
Sublocalidad: LA CONCEPCIÓN CHICO		Tipo: PÚBLICA Nivel: BÁSICO	
Categoría Administrativa: DELEGACIÓN		Clave del centro de trabajo (CCT): 15EJN0550K	
Dirección: CALLE A 50 MTS. AL PTE. DE LA PRIMARIA PLAN DE GUADALUPE		Categoría: ESCUELA	
CP:50640		Turno: MATUTINO	
		Horario: 9:00 A 13:00	
		Aulas: 2	
		Alumnos: 14	
		Docentes: 1	
		Personal diverso: 0	
		Número de internos:	
		Instalaciones con las que cuenta: 2 AULAS, 2 SANITARIOS, PLAZA CÍVICA Y MALLA PERIMETRAL	



Municipio: SAN FELIPE DEL PROGRESO	030 Clave Municipio	Número consecutivo (identificador en el mapa) 276	MAPA 32 Número de Mapa
1.- DATOS GENERALES		2.- DATOS ESPECÍFICOS	
Fecha de la información: 03-JUL-2019	Localidad: LA CONCEPCIÓN CHICO	Escolaridad: PRIMARIA Nombre: PLAN DE GUADALUPE	Tipo: PÚBLICA Nivel: BÁSICO Clave del centro de trabajo (CCT): 15EPR0679E Categoría: ESCUELA
Sublocalidad: LA CONCEPCIÓN CHICO	Categoría Administrativa: DELEGACIÓN	Turno: MATUTINO Horario: 9:00 A 14.00	Aulas: 6 Alumnos: 100 Docentes: 6 Personal diverso: 4
Dirección: CALLE CERCA DE LA CASA DE LOS ABUELOS	CP:50640	Número de internos	Instalaciones con las que cuenta: UNA DIRECCIÓN ADMINISTRATIVA



Municipio: SAN FELIPE DEL PROGRESO	030 Clave Municipio	Número consecutivo (identificador en el mapa) 277	MAPA 47 Número de Mapa
1.- DATOS GENERALES		2.- DATOS ESPECÍFICOS	
Fecha de la información: 03-JUL-2019	Localidad: PURÍSIMA CONCEPCIÓN MAYORAZGO	Escolaridad: PREESCOLAR Nombre: JUANA DE ASBAJE	Tipo: PÚBLICA Nivel: BÁSICO Clave del centro de trabajo (CCT): 15EJN1001N Categoría: ESCUELA
Sublocalidad: COL. EMILIANO ZAPATA	Categoría Administrativa: DELEGACIÓN	Turno: MATUTINO Horario: 8:30 A 13:30	Aulas: 2 Alumnos: 23 Docentes: 2 Personal diverso: 0
Dirección:	CP:50640	Número de internos	Instalaciones con las que cuenta:



Municipio: <u>SAN FELIPE DEL PROGRESO</u>	030 Clave Municipio	Número consecutivo (identificador en el mapa) 278	MAPA 47 Número de Mapa
1.- DATOS GENERALES		2.- DATOS ESPECÍFICOS	
Fecha de la información: 03-JUL-2019		Escolaridad: PRIMARIA Nombre: EMILIANO ZAPATA	
Localidad: PURÍSIMA CONCEPCIÓN MAYORAZGO		Tipo: PÚBLICA Nivel: BÁSICO Clave del centro de trabajo (CCT): 15EPR0566B Categoría: ESCUELA	
Sublocalidad: COL. EMILIANO ZAPATA		Turno: MATUTINO Horario: 9:00 A 14:00 Aulas: 6 Alumnos: 149 Docentes: 6 Personal diverso: 2	
Categoría Administrativa: DELEGACIÓN		Número de internos Instalaciones con las que cuenta:	
Dirección: CALLE A UN COSTADO DEL PREESCOLAR JUANA DE ASBAJE			
CP:50640			



Municipio: <u>SAN FELIPE DEL PROGRESO</u>	030 Clave Municipio	Número consecutivo (identificador en el mapa) 279	MAPA 43 Número de Mapa
1.- DATOS GENERALES		2.- DATOS ESPECÍFICOS	
Fecha de la información: 03-JUL-2019		Escolaridad: EDUCACIÓN INICIAL Nombre: SIN DATOS	
Localidad: LA CONCEPCIÓN CHICO		Tipo: PÚBLICA Nivel: BÁSICO Clave del centro de trabajo (CCT): 15DIN0039E Categoría: ESTANCIA INFANTIL	
Sublocalidad: LA CONCEPCIÓN CHICO		Turno: MATUTINO Horario: 09:00 A 13:00 Aulas: 1 Alumnos: 20 Docentes: 1 Personal diverso: 0	
Categoría Administrativa: DELEGACIÓN		Número de internos Instalaciones con las que cuenta:	
Dirección: CALLE SIN NOMBRE			
CP:50640			



Municipio: SAN FELIPE DEL PROGRESO	030 Clave Municipio	Número consecutivo (identificador en el mapa) 280	MAPA 43 Número de Mapa
1.- DATOS GENERALES		2.- DATOS ESPECÍFICOS	
Fecha de la información: 03-JUL-2019		Escolaridad: PREESCOLAR	
Localidad: LA CONCEPCIÓN CHICO		Nombre: FRAY SERVANDO TERESA DE MIER	
Sublocalidad: LA CONCEPCIÓN CHICO		Tipo: PÚBLICA	Nivel: BÁSICO
Categoría Administrativa: DELEGACIÓN		Clave del centro de trabajo (CCT): 15DJN0771W	
Dirección: CALLE AMPLIACIÉN CAMINO PRINCIPAL		Categoría: ESCUELA	
	CP:50640	Turno: MATUTINO	
		Horario: 8:30 A 12:30	
		Aulas: 4	
		Alumnos: 22	
		Docentes: 1	
		Personal diverso: 0	
		Número de internos	
		Instalaciones con las que cuenta:	



Municipio: SAN FELIPE DEL PROGRESO	030 Clave Municipio	Número consecutivo (identificador en el mapa) 281	MAPA 43 Número de Mapa
1.- DATOS GENERALES		2.- DATOS ESPECÍFICOS	
Fecha de la información: 03-JUL-2019		Escolaridad: PRIMARIA	
Localidad: LA CONCEPCIÓN CHICO		Nombre: HÉROES DE CHAPULTEPEC	
Sublocalidad: LA CONCEPCIÓN CHICO		Tipo: PÚBLICA	Nivel: BÁSICO
Categoría Administrativa: DELEGACIÓN		Clave del centro de trabajo (CCT): 15EPR0392B	
Dirección: CALLE A UN COSTADO DE LA IGLESIA		Categoría: ESCUELA	
	CP:50640	Turno: MATUTINO	
		Horario: 9:00 A 14:00	
		Aulas: 6	
		Alumnos: 123	
		Docentes: 7	
		Personal diverso: 1	
		Número de internos	
		Instalaciones con las que cuenta:	



Municipio: <u>SAN FELIPE DEL PROGRESO</u>	030 Clave Municipio	Número consecutivo (identificador en el mapa) 282	MAPA 43 Número de Mapa
1.- DATOS GENERALES		2.- DATOS ESPECÍFICOS	
Fecha de la información: 03-JUL-2019		Escolaridad: SECUNDARIA	
Localidad: LA CONCEPCIÓN CHICO		Nombre: JUAN ALDAMA	
Sublocalidad: LA CONCEPCIÓN CHICO		Tipo: PÚBLICA	Nivel: MEDIO BÁSICO
Categoría Administrativa: DELEGACIÓN		Clave del centro de trabajo (CCT): 15ETV0249N	Categoría: ESCUELA
Dirección: CALLE A 50 METROS AL NORTE DE LA IGLESIA		Turno: MATUTINO	
	CP:50640	Horario: 8:00 A 14:00	
		Aulas: 4	
		Alumnos: 66	
		Docentes: 4	
		Personal diverso: 0	
		Número de internos:	
		Instalaciones con las que cuenta: LUZ, AGUA, AULA TEMÁTICA	



Municipio: <u>SAN FELIPE DEL PROGRESO</u>	030 Clave Municipio	Número consecutivo (identificador en el mapa) 283	MAPA 39 Número de Mapa
1.- DATOS GENERALES		2.- DATOS ESPECÍFICOS	
Fecha de la información: 03-JUL-2019		Escolaridad: PREESCOLAR	
Localidad: CALVARIO BUENAVISTA		Nombre: LÁZARO CÁRDENAS DEL RIO	
Sublocalidad: CALVARIO BUENAVISTA		Tipo: PÚBLICA	Nivel: BÁSICO
Categoría Administrativa: DELEGACIÓN		Clave del centro de trabajo (CCT): 15DCC0335F	Categoría: ESCUELA
Dirección: CALLE MARIPOSA MONARCA		Turno: MATUTINO	
	CP:50640	Horario: 9:00 A 13:00	
		Aulas: 4	
		Alumnos: 69	
		Docentes: 3	
		Personal diverso: 0	
		Número de internos:	
		Instalaciones con las que cuenta:	



Municipio: <u>SAN FELIPE DEL PROGRESO</u>	030 Clave Municipio	Número consecutivo (identificador en el mapa) 284	MAPA 39 Número de Mapa
1.- DATOS GENERALES		2.- DATOS ESPECÍFICOS	
Fecha de la información: 03-JUL-2019		Escolaridad: PRIMARIA Nombre: VICENTE GUERRERO	
Localidad: CALVARIO BUENAVISTA		Tipo: PÚBLICA Nivel: BÁSICO Clave del centro de trabajo (CCT): 15DPB0050F Categoría: ESCUELA	
Sublocalidad: CALVARIO BUENAVISTA		Turno: MATUTINO Horario: 8:00 a 14:30 Aulas: 16 Alumnos: 209 Docentes: 12 Personal diverso: 0 Número de internos: Instalaciones con las que cuenta:	
Categoría Administrativa: DELEGACIÓN			
Dirección: CARRETERA ESTATAL LIBRE NUM. 1, DE SAN FELIPE DEL PROGRESO, CENTRO A CALVARIO BUENAVISTA, KM. 1			
CP:50640			



Municipio: <u>SAN FELIPE DEL PROGRESO</u>	030 Clave Municipio	Número consecutivo (identificador en el mapa) 285	MAPA 53 Número de Mapa
1.- DATOS GENERALES		2.- DATOS ESPECÍFICOS	
Fecha de la información: 03-JUL-2019		Escolaridad: PREESCOLAR Nombre: ANTONIO JOSÉ DE SUCRE	
Localidad: PALMILLAS		Tipo: PÚBLICA Nivel: BÁSICO Clave del centro de trabajo (CCT): 15EJN0696E Categoría: ESCUELA	
Sublocalidad: LA PALMA		Turno: MATUTINO Horario: 9:00 A 13:00 Aulas: 4 Alumnos: 41 Docentes: 3 Personal diverso: 3 Número de internos: Instalaciones con las que cuenta: SANITARIOS, DIRECCIÓN, 4 AULAS DIDÁCTICAS Y PLAZA CÍVICA	
Categoría Administrativa: SUBDELEGACIÓN			
Dirección: CALLE A 5 METROS AL SUR DE LA DELEGACION MUNICIPAL			
CP:50640			



Municipio: <u>SAN FELIPE DEL PROGRESO</u>	030 Clave Municipio	Número consecutivo (identificador en el mapa) 286	MAPA 51 Número de Mapa
1.- DATOS GENERALES		2.- DATOS ESPECÍFICOS	
Fecha de la información: 03-JUL-2019		Escolaridad: PRIMARIA Nombre: IGNACIO MANUEL ALTAMIRANO	
Localidad: PALMILLAS		Tipo: PÚBLICA Nivel: BÁSICO Clave del centro de trabajo (CCT): 15DPR0178L Categoría: ESCUELA	
Sublocalidad: LA PALMA		Turno: MATUTINO Horario: 8:00 A 13:00 Aulas: 6 Alumnos: 150 Docentes: 6 Personal diverso: 0	
Categoría Administrativa: SUBDELEGACIÓN		Número de internos	
Dirección: CALLE DOMICILIO CONOCIDO	CP:50640	Instalaciones con las que cuenta: LUZ ELÉCTRICA, AGUA POTABLE Y PLAZA CÍVICA	



Municipio: <u>SAN FELIPE DEL PROGRESO</u>	030 Clave Municipio	Número consecutivo (identificador en el mapa) 287	MAPA 53 Número de Mapa
1.- DATOS GENERALES		2.- DATOS ESPECÍFICOS	
Fecha de la información: 03-JUL-2019		Escolaridad: SECUNDARIA Nombre: NEZAHUALCOYOTL	
Localidad: PALMILLAS		Tipo: PÚBLICA Nivel: MEDIO BÁSICO Clave del centro de trabajo (CCT): 15DES0309G Categoría: ESCUELA	
Sublocalidad: PALMILLAS		Turno: MATUTINO Horario: 8:00 A 14:10 Aulas: 7 Alumnos: 145 Docentes: 10 Personal diverso: 4	
Categoría Administrativa: DELEGACIÓN		Número de internos	
Dirección: CARRETERA ESTATAL LIBRE, DE SAN FELIPE DEL PROGRESO A IXTLAHUACA, KM. 5	CP:50640	Instalaciones con las que cuenta: LUZ, AGUA, DRENAJE Y SALA DE COMPUTO	



Municipio: SAN FELIPE DEL PROGRESO	030 Clave Municipio	Número consecutivo (identificador en el mapa) 288	MAPA 41 Número de Mapa
1.- DATOS GENERALES		2.- DATOS ESPECÍFICOS	
Fecha de la información: 03-JUL-2019		Escolaridad: EDUCACIÓN INICIAL Nombre: EDUCACIÓN INICIAL JEAN PIAGET	
Localidad: LA CABECERA CONCEPCIÓN		Tipo: PÚBLICA Nivel: BÁSICO Clave del centro de trabajo (CCT): 15DIN00870 Categoría: ESTANCIA INFANTIL	
Sublocalidad: LA CABECERA CONCEPCIÓN			
Categoría Administrativa: DELEGACIÓN		Turno: MATUTINO Horario: 09:00 A 14:00	
Dirección: SOR JUANA INÉS DE LA CRUZ		Aulas: 1 Alumnos: 30 Docentes: 1 Personal diverso: 0	
	CP:50640	Número de internos Instalaciones con las que cuenta:	



Municipio: SAN FELIPE DEL PROGRESO	030 Clave Municipio	Número consecutivo (identificador en el mapa) 289	MAPA 11 Número de Mapa
1.- DATOS GENERALES		2.- DATOS ESPECÍFICOS	
Fecha de la información: 03-JUL-2019		Escolaridad: PREESCOLAR Nombre: NIÑOS HÉROES	
Localidad: EL OBRAJE		Tipo: PÚBLICA Nivel: BÁSICO Clave del centro de trabajo (CCT): 15DCC0076I Categoría: ESCUELA	
Sublocalidad: EL OBRAJE			
Categoría Administrativa: DELEGACIÓN		Turno: MATUTINO Horario: 9:00 A 13:00	
Dirección: CALLE SIN NOMBRE		Aulas: 5 Alumnos: 58 Docentes: 2 Personal diverso: 0	
	CP:50640	Número de internos Instalaciones con las que cuenta:	




Municipio: SAN FELIPE DEL PROGRESO	030 Clave Municipio	Número consecutivo (identificador en el mapa) 290	MAPA 41 Número de Mapa
1.- DATOS GENERALES		2.- DATOS ESPECÍFICOS	
Fecha de la información: 03-JUL-2019		Escolaridad: PREESCOLAR	
Localidad: LA CABECERA CONCEPCIÓN		Nombre: PREESCOLAR IGNACIO ALDAMA	
Sublocalidad: LA CABECERA CONCEPCIÓN		Tipo: PÚBLICA	Nivel: BÁSICO
Categoría Administrativa: DELEGACIÓN		Clave del centro de trabajo (CCT): 15DCC0238D	
Dirección: CALLE AMPLIACIÓN PROLONGACIÓN NICOLAS BRAVO		Categoría: ESCUELA	
	CP:50640	Turno: MATUTINO	
		Horario: 9:00 A 13:00	
		Aulas: 5	
		Alumnos: 123	
		Docentes: 5	
		Personal diverso: 0	
		Número de internos	
		Instalaciones con las que cuenta:	




Municipio: SAN FELIPE DEL PROGRESO	030 Clave Municipio	Número consecutivo (identificador en el mapa) 291	MAPA 41 Número de Mapa
1.- DATOS GENERALES		2.- DATOS ESPECÍFICOS	
Fecha de la información: 03-JUL-2019		Escolaridad: PRIMARIA	
Localidad: LA CABECERA CONCEPCIÓN		Nombre: "HÉROES DE CHAPULTEPEC"	
Sublocalidad: LA CABECERA CONCEPCIÓN		Tipo: PÚBLICA	Nivel: BÁSICO
Categoría Administrativa: DELEGACIÓN		Clave del centro de trabajo (CCT): 15DPR0169D	
Dirección: CALLE PROLONG. NICOLÁS BRAVO		Categoría: ESCUELA	
	CP:50640	Turno: MATUTINO	
		Horario: 8:00 A 13:00	
		Aulas: 12	
		Alumnos: 290	
		Docentes: 12	
		Personal diverso: 4	
		Número de internos	
		Instalaciones con las que cuenta: SALA DE COMPUTO Y BIBLIOTECA	



Municipio: SAN FELIPE DEL PROGRESO	030 Clave Municipio	Número consecutivo (identificador en el mapa) 292	MAPA 11 Número de Mapa
1.- DATOS GENERALES		2.- DATOS ESPECÍFICOS	
Fecha de la información: 03-JUL-2019	Localidad: EL OBRAJE	Escolaridad: PRIMARIA Nombre: 1o. DE MAYO	Tipo: PÚBLICA Nivel: BÁSICO
Sublocalidad: EL OBRAJE	Categoría Administrativa: DELEGACIÓN	Clave del centro de trabajo (CCT): 15DPB0029C	Categoría: ESCUELA
Dirección: CALLE CALLE PRINCIPAL SN	CP:50640	Turno: MATUTINO	Horario: 8:00 14:30
		Aulas: 8	Alumnos: 114
		Docentes: 7	Personal diverso: 1
		Número de internos	Instalaciones con LUZ, AGUA, DRENAJE Y SALA DE COMPUTO
		las que cuenta:	



Municipio: SAN FELIPE DEL PROGRESO	030 Clave Municipio	Número consecutivo (identificador en el mapa) 293	MAPA 11 Número de Mapa
1.- DATOS GENERALES		2.- DATOS ESPECÍFICOS	
Fecha de la información: 03-JUL-2019	Localidad: SAN NICOLÁS GUADALUPE	Escolaridad: PREESCOLAR Nombre: JOSE MARIA MORELOS Y PAVON	Tipo: PUBLICO Nivel: EDUCACION PREESCOLAR
Sublocalidad: Bo. EL ARENAL	Categoría Administrativa:	Clave del centro de trabajo (CCT): 15EJN4766K	Categoría: ESCUELA
Dirección: NINGUNO NINGUNO	CP:50694	Turno: X	Horario: 8:30 A 1:30
		Aulas: 1	Alumnos: 22
		Docentes: 1	Personal diverso: 0
		Número de internos	Instalaciones con
		las que cuenta:	



Municipio: SAN FELIPE DEL PROGRESO	030 Clave Municipio	Número consecutivo (identificador en el mapa) 294	MAPA 27 Número de Mapa
1.- DATOS GENERALES		2.- DATOS ESPECÍFICOS	
Fecha de la información: 03-JUL-2019		Escolaridad: PREESCOLAR	
Localidad: EL TUNAL		Nombre: TIERRA Y LIBERTAD	
Sublocalidad: EL TUNAL		Tipo: PÚBLICA	Nivel: BÁSICO
Categoría Administrativa: DELEGACIÓN		Clave del centro de trabajo (CCT): 15DCC0193Y	
Dirección: CALLE SIN NOMBRE		Categoría: ESCUELA	
		Turno: MATUTINO	
		Horario: 9:00 A 13:00	
		Aulas: 2	
		Alumnos: 50	
		Docentes: 2	
		Personal diverso: 0	
		Número de internos	
		Instalaciones con las que cuenta:	
	CP:50640		



Municipio: SAN FELIPE DEL PROGRESO	030 Clave Municipio	Número consecutivo (identificador en el mapa) 295	MAPA 27 Número de Mapa
1.- DATOS GENERALES		2.- DATOS ESPECÍFICOS	
Fecha de la información: 03-JUL-2019		Escolaridad: PRIMARIA	
Localidad: EL TUNAL		Nombre: DESPERTAR CAMPESINO	
Sublocalidad: EL TUNAL		Tipo: PÚBLICA	Nivel: BÁSICO
Categoría Administrativa: DELEGACIÓN		Clave del centro de trabajo (CCT): 15DPB0061L	
Dirección: CALLE AMPLIACIÓN CARRETERA PRINCIPAL SN		Categoría: ESCUELA	
		Turno: MATUTINO	
		Horario: 8:00 A 16:00	
		Aulas: 6	
		Alumnos: 104	
		Docentes: 6	
		Personal diverso: 1	
		Número de internos	
		Instalaciones con las que cuenta:	
	CP:50640		




Municipio: SAN FELIPE DEL PROGRESO	030 Clave Municipio	Número consecutivo (identificador en el mapa) 296	MAPA 84 Número de Mapa
1.- DATOS GENERALES		2.- DATOS ESPECÍFICOS	
Fecha de la información: 03-JUL-2019		Escolaridad: EDUCACIÓN INICIAL Nombre: LÁZARO CÁRDENAS	
Localidad: EMILIO PORTES GIL		Tipo: PÚBLICA Nivel: BÁSICO Clave del centro de trabajo (CCT): 15DIN0080V Categoría: ESCUELA	
Sublocalidad: EMILIO PORTES GIL		Turno: MATUTINO Horario: 09:00 A 14:00 Aulas: 1 Alumnos: 20 Docentes: 1 Personal diverso: 0	
Categoría Administrativa: DELEGACIÓN		Número de internos	
Dirección: CALLE CARLOS HANK GONZALEZ		Instalaciones con las que cuenta:	
	CP:50640		



Municipio: SAN FELIPE DEL PROGRESO	030 Clave Municipio	Número consecutivo (identificador en el mapa) 297	MAPA 84 Número de Mapa
1.- DATOS GENERALES		2.- DATOS ESPECÍFICOS	
Fecha de la información: 03-JUL-2019		Escolaridad: PREESCOLAR Nombre: GAPE ESE E JYARU	
Localidad: EMILIO PORTES GIL		Tipo: PÚBLICA Nivel: BÁSICO Clave del centro de trabajo (CCT): 15DCC0140T Categoría: ESCUELA	
Sublocalidad: EMILIO PORTES GIL		Turno: MATUTINO Horario: 09:00 A 13:00 Aulas: 12 Alumnos: 140 Docentes: 7 Personal diverso: 0	
Categoría Administrativa: DELEGACIÓN		Número de internos	
Dirección: CALLE SIN NOMBRE		Instalaciones con las que cuenta:	
	CP:50640		



Municipio: <u>SAN FELIPE DEL PROGRESO</u>	030 Clave Municipio	Número consecutivo (identificador en el mapa) 298	MAPA 84 Número de Mapa
1.- DATOS GENERALES		2.- DATOS ESPECÍFICOS	
Fecha de la información: 03-JUL-2019		Escolaridad: PRIMARIA	
Localidad: EMILIO PORTES GIL		Nombre: ALFREDO ZARATE ALBARRAN	
Sublocalidad: EMILIO PORTES GIL		Tipo: PÚBLICA	Nivel: BÁSICO
Categoría Administrativa: DELEGACIÓN		Clave del centro de trabajo (CCT): 15DPR0174P	
Dirección: CALLE AMPLIACIÉN EMILIO PORTES GIL		Categoría: ESCUELA	
	CP:50640	Turno: MATUTINO	
		Horario: 09:00 A 14:00	
		Aulas: 16	
		Alumnos: 415	
		Docentes: 20	
		Personal diverso: 1	
		Número de internos	
		Instalaciones con las que cuenta:	



Municipio: <u>SAN FELIPE DEL PROGRESO</u>	030 Clave Municipio	Número consecutivo (identificador en el mapa) 299	MAPA 84 Número de Mapa
1.- DATOS GENERALES		2.- DATOS ESPECÍFICOS	
Fecha de la información: 03-JUL-2019		Escolaridad: SECUNDARIA	
Localidad: EMILIO PORTES GIL		Nombre: EMILIANO ZAPATA	
Sublocalidad: EMILIO PORTES GIL		Tipo: PÚBLICA	Nivel: MEDIO BÁSICO
Categoría Administrativa: DELEGACIÓN		Clave del centro de trabajo (CCT): 15EST0003G	
Dirección: CALLE ENTRE LA AVENIDA PRINCIPAL Y EL SIFON		Categoría: ESCUELA	
	CP:50640	Turno: MATUTINO	
		Horario: 07:30 A 15:30	
		Aulas: 15	
		Alumnos: 558	
		Docentes: 30	
		Personal diverso: 4	
		Número de internos	
		Instalaciones con las que cuenta:	TALLERES, LABORATORIO CON GAS L.P., SALA DE USOS MÚLTIPLES



Municipio: SAN FELIPE DEL PROGRESO	030 Clave Municipio	Número consecutivo (identificador en el mapa) 300	MAPA 84 Número de Mapa
1.- DATOS GENERALES		2.- DATOS ESPECÍFICOS	
Fecha de la información: 03-JUL-2019		Escolaridad: PREPARATORIA, BACHILLERATO	
Localidad: EMILIO PORTES GIL		Nombre: OFICIAL No. 166	
Sublocalidad: EMILIO PORTES GIL		Tipo: PÚBLICA	Nivel: MEDIO SUPERIOR
Categoría Administrativa: DELEGACIÓN		Clave del centro de trabajo (CCT): 15EBH0319J	
Dirección: CALLE MANUEL AVILA CAMACHO		Categoría: ESCUELA	
	CP:50640	Turno: MATUTINO	
		Horario: 08:00 A 16:00	
		Aulas: 12	
		Alumnos: 403	
		Docentes: 33	
		Personal diverso: 6	
		Número de internos	
		Instalaciones con las que cuenta: LABORATORIO GAS L.P., SALÓN DE USOS MÚLTIPLES Y SALA DE COMPUTO	



Municipio: SAN FELIPE DEL PROGRESO	030 Clave Municipio	Número consecutivo (identificador en el mapa) 301	MAPA 137 Número de Mapa
1.- DATOS GENERALES		2.- DATOS ESPECÍFICOS	
Fecha de la información: 30-JUL-2019		Escolaridad: SECUNDARIA	
Localidad: FRESNO NICHÍ		Nombre: EMILIANO ZAPATA	
Sublocalidad: BARRIO CERRO DE LA LUNA DEL FRESNO NICHÍ		Tipo: PÚBLICO	Nivel: EDUCACION SECUNDARIA
Categoría Administrativa:		Clave del centro de trabajo (CCT): 15KTV0194L	
Dirección: NINGUNO NINGUNO		Categoría: ESCUELA	
	CP:50685	Turno: X	
		Horario: 8:00 - 15:00	
		Aulas: 1	
		Alumnos: 8	
		Docentes: 1	
		Personal diverso: 0	
		Número de internos	
		Instalaciones con las que cuenta:	



Municipio: SAN FELIPE DEL PROGRESO	030 Clave Municipio	Número consecutivo (identificador en el mapa) 302	MAPA 137 Número de Mapa
1.- DATOS GENERALES		2.- DATOS ESPECÍFICOS	
Fecha de la información: 30-JUL-2019	Localidad: FRESNO NICHÍ	Escolaridad: PREESCOLAR Nombre: CERRO DE LA LUNA	Tipo: PUBLICO Nivel: EDUCACION PREESCOLAR Clave del centro de trabajo (CCT): 15KJN1453Z Categoría: ESCUELA
Sublocalidad: BARRIO CERRO DE LA LUNA DEL FRESNO NICHÍ	Categoría Administrativa:	Turno: X Horario: 9:00 - 13:30 Aulas: 1 Alumnos: 8 Docentes: 1 Personal diverso: 0	Número de internos Instalaciones con las que cuenta:
Dirección: NINGUNO NINGUNO	CP:50685		




Municipio: SAN FELIPE DEL PROGRESO	030 Clave Municipio	Número consecutivo (identificador en el mapa) 303	MAPA 92 Número de Mapa
1.- DATOS GENERALES		2.- DATOS ESPECÍFICOS	
Fecha de la información: 30-JUL-2019	Localidad: CALVARIO DEL CARMEN	Escolaridad: BACHILLERATO GENERAL Nombre: TELEBACHILLERATO COMUNITARIO NUM. 165 BARRIO CALVARIO DEL CARMEN, SAN FELIPE DEL PROGRESO	Tipo: PUBLICO Nivel: EDUCACION MEDIA SUPERIOR Clave del centro de trabajo (CCT): 15ETK0165Z Categoría: ESCUELA
Sublocalidad: CALVARIO DEL CARMEN	Categoría Administrativa:	Turno: Horario: 8:00 A 14:30 Aulas: 3 Alumnos: 16 Docentes: 3 Personal diverso: 0	Número de internos Instalaciones con las que cuenta:
Dirección: NINGUNO DOMICILIO CONOCIDO	CP:50690		



Municipio: SAN FELIPE DEL PROGRESO	030 Clave Municipio	Número consecutivo (identificador en el mapa) 304	MAPA 18 Número de Mapa
1.- DATOS GENERALES		2.- DATOS ESPECÍFICOS	
Fecha de la información: 30-JUL-2019		Escolaridad: BACHILLERATO GENERAL	
Localidad: CHICHILPA		Nombre: TELEBACHILLERATO COMUNITARIO NUM. 162 CHICHILPA, SAN FELIPE DEL PROGRESO	
Sublocalidad: CHICHILPA		Tipo: PUBLICO Nivel: EDUCACION MEDIA SUPERIOR	
Categoría Administrativa:		Clave del centro de trabajo (CCT): 15ETK0162C	
Dirección: NINGUNO DOMICILIO CONOCIDO		Categoría: ESCUELA	
	CP:50682	Turno:	
		Horario:	
		Aulas:	
		Alumnos:	
		Docentes:	
		Personal diverso:	
		Número de internos	
		Instalaciones con las que cuenta:	



Municipio: SAN FELIPE DEL PROGRESO	030 Clave Municipio	Número consecutivo (identificador en el mapa) 305	MAPA 14 Número de Mapa
1.- DATOS GENERALES		2.- DATOS ESPECÍFICOS	
Fecha de la información: 30-JUL-2019		Escolaridad: BACHILLERATO GENERAL	
Localidad: CHOTEJE		Nombre: TELEBACHILLERATO COMUNITARIO NUM. 163 CHOTEJE, SAN FELIPE DEL PROGRESO	
Sublocalidad: CHOTEJE		Tipo: PUBLICO Nivel: EDUCACION MEDIA SUPERIOR	
Categoría Administrativa:		Clave del centro de trabajo (CCT): 15ETK0163B	
Dirección: NINGUNO DOMICILIO CONOCIDO		Categoría: ESCUELA	
	CP:50640	Turno: X	
		Horario: 8:00 A 13:20	
		Aulas: 3	
		Alumnos: 29	
		Docentes: 3	
		Personal diverso: 0	
		Número de internos	
		Instalaciones con las que cuenta:	



Municipio: SAN FELIPE DEL PROGRESO	030 Clave Municipio	Número consecutivo (identificador en el mapa) 306	MAPA 14 Número de Mapa
1.- DATOS GENERALES		2.- DATOS ESPECÍFICOS	
Fecha de la información: 30-JUL-2019		Escolaridad: PREESCOLAR	
Localidad: CHOTEJE		Nombre: NA DADYO PA A NUEVO DIA	
Sublocalidad: CHOTEJE		Tipo: PUBLICO	Nivel: EDUCACION PREESCOLAR
Categoría Administrativa:		Clave del centro de trabajo (CCT): 15DCC0201Q	Categoría: ESCUELA
Dirección: CARRETERA ESTATAL LIBRE, DE SAN FELIPE DEL PROGRESO A CHOTEJE, KM. 7		Turno: X	
CP:50697		Horario: 9:00 A 13:00	
		Aulas: 2	
		Alumnos: 20	
		Docentes: 1	
		Personal diverso: 0	
		Número de internos	
		Instalaciones con las que cuenta:	



Municipio: SAN FELIPE DEL PROGRESO	030 Clave Municipio	Número consecutivo (identificador en el mapa) 307	MAPA 95 Número de Mapa
1.- DATOS GENERALES		2.- DATOS ESPECÍFICOS	
Fecha de la información: 30-JUL-2019		Escolaridad: BACHILLERATO GENERAL	
Localidad: DIOS PADRE		Nombre: TELEBACHILLERATO COMUNITARIO NUM. 399 DIOS PADRE, SAN FELIPE DEL PROGRESO	
Sublocalidad: DIOS PADRE		Tipo: PUBLICO	Nivel: EDUCACION MEDIA SUPERIOR
Categoría Administrativa:		Clave del centro de trabajo (CCT): 15ETK03990	Categoría: ESCUELA
Dirección: NINGUNO DOMICILIO CONOCIDO		Turno: X	
CP:50694		Horario: 8:00 A 14:20	
		Aulas: 2	
		Alumnos: 31	
		Docentes: 3	
		Personal diverso: 0	
		Número de internos	
		Instalaciones con las que cuenta:	



Municipio: <u>SAN FELIPE DEL PROGRESO</u> 030 Clave Municipio		Número consecutivo (identificador en el mapa) 308	MAPA 31 Número de Mapa
1.- DATOS GENERALES		2.- DATOS ESPECÍFICOS	
Fecha de la información: 30-JUL-2019		Escolaridad: BACHILLERATO GENERAL	
Localidad: DOTEGIARE		Nombre: ESCUELA PREPARATORIA OFICIAL NUM. 361	
Sublocalidad: DOTEGIARE		Tipo: PUBLICO Nivel: EDUCACION MEDIA SUPERIOR	
Categoría Administrativa:		Clave del centro de trabajo (CCT): 15EBH0011U	
Dirección: NINGUNO CARRETERA PRINCIPAL DE SAN FELIPE DEL PROGRESO A DOTEGIARE		Categoría: ESCUELA	
CP:50560		Turno: X	
		Horario: 8:00 A 15:10	
		Aulas: 2	
		Alumnos: 43	
		Docentes: 11	
		Personal diverso:	
		Número de internos	
		Instalaciones con las que cuenta:	



Municipio: <u>SAN FELIPE DEL PROGRESO</u> 030 Clave Municipio		Número consecutivo (identificador en el mapa) 309	MAPA 117 Número de Mapa
1.- DATOS GENERALES		2.- DATOS ESPECÍFICOS	
Fecha de la información: 30-JUL-2019		Escolaridad: BACHILLERATO GENERAL	
Localidad: LA VIRGEN		Nombre: TELEBACHILLERATO COMUNITARIO NUM. 400	
Sublocalidad: EJIDO LA VIRGEN		Tipo: PUBLICO Nivel: EDUCACION MEDIA SUPERIOR	
Categoría Administrativa:		Clave del centro de trabajo (CCT): 15ETK0400N	
Dirección: NINGUNO DOMICILIO CONOCIDO		Categoría: ESCUELA	
CP:50694		Turno:	
		Horario:	
		Aulas:	
		Alumnos:	
		Docentes:	
		Personal diverso:	
		Número de internos	
		Instalaciones con las que cuenta:	



Municipio: SAN FELIPE DEL PROGRESO	030 Clave Municipio	Número consecutivo (identificador en el mapa) 310	MAPA 27 Número de Mapa
1.- DATOS GENERALES		2.- DATOS ESPECÍFICOS	
Fecha de la información: 30-JUL-2019		Escolaridad: SECUNDARIA	
Localidad: EL TUNAL		Nombre: OFIC NO 1132 ""IGNACIO ALLEN	
Sublocalidad: EL TUNAL		Tipo: PUBLICO	Nivel: EDUCACION SECUNDARIA
Categoría Administrativa:		Clave del centro de trabajo (CCT): 15EES1685P	
Dirección: CALLE SIN NOMBRE		Categoría: ESCUELA	
	CP:50656	Turno: X	
		Horario: 8:00 A 14:10	
		Aulas: 2	
		Alumnos: 39	
		Docentes: 7	
		Personal diverso: 0	
		Número de internos	
		Instalaciones con las que cuenta:	



Municipio: SAN FELIPE DEL PROGRESO	030 Clave Municipio	Número consecutivo (identificador en el mapa) 311	MAPA 27 Número de Mapa
1.- DATOS GENERALES		2.- DATOS ESPECÍFICOS	
Fecha de la información: 30-JUL-2019		Escolaridad: PREESCOLAR	
Localidad: EL TUNAL		Nombre: GUILLERMO GONZALEZ CAMARENA	
Sublocalidad: EL TUNAL		Tipo: PUBLICO	Nivel: EDUCACION PREESCOLAR
Categoría Administrativa:		Clave del centro de trabajo (CCT): 15DIN0094Y	
Dirección: CALLE PRINCIPAL SIN NOMBRE		Categoría: ESCUELA	
	CP:50656	Turno: X	
		Horario:	
		Aulas: 1	
		Alumnos: 0	
		Docentes: 0	
		Personal diverso: 0	
		Número de internos	
		Instalaciones con las que cuenta:	



Municipio: <u>SAN FELIPE DEL PROGRESO</u>	030 Clave Municipio	Número consecutivo (identificador en el mapa) 312	MAPA 43 Número de Mapa
1.- DATOS GENERALES		2.- DATOS ESPECÍFICOS	
Fecha de la información: 30-JUL-2019		Escolaridad: BACHILLERATO GENERAL	
Localidad: LA CONCEPCIÓN CHICO (EL CENTRO)		Nombre: TELEBACHILLERATO COMUNITARIO NUM. 397 LA CONCEPCION CHICO, SAN FELIPE DEL PROGRESO	
Sublocalidad: LA CONCEPCIÓN CHICO (EL CENTRO)		Tipo: PUBLICO	Nivel: EDUCACION MEDIA SUPERIOR
Categoría Administrativa:		Clave del centro de trabajo (CCT): 15ETK0397Q	
Dirección: NINGUNO DOMICILIO CONOCIDO		Categoría: ESCUELA	
	CP:50655	Turno:	
		Horario:	
		Aulas:	
		Alumnos:	
		Docentes:	
		Personal diverso:	
		Número de internos	
		Instalaciones con las que cuenta:	



Municipio: <u>SAN FELIPE DEL PROGRESO</u>	030 Clave Municipio	Número consecutivo (identificador en el mapa) 313	MAPA 87 Número de Mapa
1.- DATOS GENERALES		2.- DATOS ESPECÍFICOS	
Fecha de la información: 30-JUL-2019		Escolaridad: BACHILLERATO GENERAL	
Localidad: MESA DE LA AGÜITA		Nombre: TELEBACHILLERATO COMUNITARIO NUM. 401 MESA DE LA AGUITA, SAN FELIPE DEL PROGRESO	
Sublocalidad: MESA DE LA AGÜITA		Tipo: PUBLICO	Nivel: EDUCACION MEDIA SUPERIOR
Categoría Administrativa:		Clave del centro de trabajo (CCT): 15ETK0401M	
Dirección: NINGUNO DOMICILIO CONOCIDO		Categoría: ESCUELA	
	CP:50694	Turno: X	
		Horario: 8:00 A 14:20	
		Aulas: 3	
		Alumnos: 26	
		Docentes: 3	
		Personal diverso: 0	
		Número de internos	
		Instalaciones con las que cuenta:	



Municipio: SAN FELIPE DEL PROGRESO	030 Clave Municipio	Número consecutivo (identificador en el mapa) 314	MAPA 49 Número de Mapa
1.- DATOS GENERALES		2.- DATOS ESPECÍFICOS	
Fecha de la información: 30-JUL-2019		Escolaridad: BACHILLERATO GENERAL	
Localidad: PURÍSIMA CONCEPCIÓN MAYORAZGO (MAYORAZGO)		Nombre: TELEBACHILLERATO COMUNITARIO NUM. 398 LA PURISIMA CONCEPCION MAYORAZGO, SAN FELIPE DEL PROGRESO	
Sublocalidad: PURÍSIMA CONCEPCIÓN MAYORAZGO (MAYORAZGO)		Tipo: PUBLICO Nivel: EDUCACION MEDIA SUPERIOR	
Categoría Administrativa:		Clave del centro de trabajo (CCT): 15ETK0398P	
Dirección: NINGUNO CARRETERA ESTATAL LIBRE SN SAN FELIPE - CARMONA KILOMETRO 5+500		Categoría: ESCUELA	
CP:50693		Turno:	
		Horario:	
		Aulas:	
		Alumnos:	
		Docentes:	
		Personal diverso:	
		Número de internos	
		Instalaciones con las que cuenta:	



Municipio: SAN FELIPE DEL PROGRESO	030 Clave Municipio	Número consecutivo (identificador en el mapa) 315	MAPA 49 Número de Mapa
1.- DATOS GENERALES		2.- DATOS ESPECÍFICOS	
Fecha de la información: 30-JUL-2019		Escolaridad: PRIMARIA	
Localidad: PURÍSIMA CONCEPCIÓN MAYORAZGO (MAYORAZGO)		Nombre: RAFAEL MOLINA BETANCOURT	
Sublocalidad: PURÍSIMA CONCEPCIÓN MAYORAZGO (MAYORAZGO)		Tipo: PUBLICO Nivel: EDUCACION PRIMARIA	
Categoría Administrativa:		Clave del centro de trabajo (CCT): 15DPR2778T	
Dirección: CALLE DESVIACIÉN, LA PURISIMA CONCEPCIÉN, MAYORAZGO, CENTRO.		Categoría: ESCUELA	
CP:50693		Turno: X 13:30 A 18:00	
		Horario: 10	
		Aulas: 143	
		Alumnos: 7	
		Docentes: 1	
		Personal diverso:	
		Número de internos	
		Instalaciones con las que cuenta:	



Municipio: SAN FELIPE DEL PROGRESO	030 Clave Municipio	Número consecutivo (identificador en el mapa) 316	MAPA 2 Número de Mapa
1.- DATOS GENERALES		2.- DATOS ESPECÍFICOS	
Fecha de la información: 30-JUL-2019		Escolaridad: PREESCOLAR Nombre: ADOLFO LOPEZ MATEOS	
Localidad: RANCHERIA EL CONSUELO		Tipo: INDIGENA Nivel: PREESCOLAR Clave del centro de trabajo (CCT): 15DCC0273J Categoría: ESCUELA	
Sublocalidad: RANCHERÍA EL CONSUELO		Turno: X Horario: 9:00 A 13:00 Aulas: 1 Alumnos: 18 Docentes: 1 Personal diverso: 0	
Categoría Administrativa:		Número de internos	
Dirección: ENTRADA PRINCIPAL		Instalaciones con las que cuenta:	
	CP:50640		



Municipio: SAN FELIPE DEL PROGRESO	030 Clave Municipio	Número consecutivo (identificador en el mapa) 317	MAPA 76 Número de Mapa
1.- DATOS GENERALES		2.- DATOS ESPECÍFICOS	
Fecha de la información: 30-JUL-2019		Escolaridad: BACHILLERATO GENERAL Nombre: TELEBACHILLERATO COMUNITARIO NUM. 402 LA SOLEDAD, SAN FELIPE DEL PROGRESO	
Localidad: RANCHERÍA LA SOLEDAD		Tipo: PUBLICO Nivel: EDUCACION MEDIA SUPERIOR Clave del centro de trabajo (CCT): 15ETK0402L Categoría: ESCUELA	
Sublocalidad: RANCHERÍA LA SOLEDAD		Turno: X Horario: 8:00 14:20 Aulas: 3 Alumnos: 20 Docentes: 3 Personal diverso: 0	
Categoría Administrativa:		Número de internos	
Dirección: NINGUNO DOMICILIO CONOCIDO		Instalaciones con las que cuenta:	
	CP:50695		



Municipio: <u>SAN FELIPE DEL PROGRESO</u>	030 Clave Municipio	Número consecutivo (identificador en el mapa) 318	MAPA 42 Número de Mapa
1.- DATOS GENERALES		2.- DATOS ESPECÍFICOS	
Fecha de la información: 30-JUL-2019		Escolaridad: PREESCOLAR	
Localidad: RIOYOS BUENAVISTA		Nombre: JUSTO SIERRA	
Sublocalidad: BARRIO LA MESA		Tipo: PUBLICO	Nivel: EDUCACION INICIAL
Categoría Administrativa:		Clave del centro de trabajo (CCT): 15DIN0026A	
Dirección: CARRETERA MUNICIPAL LIBRE, DE SAN FELIPE DEL PROGRESO A CARMONA, KM. 8		Categoría: ESCUELA	
	CP:50696	Turno: X	
		Horario:	
		Aulas: 1	
		Alumnos: 8	
		Docentes: 1	
		Personal diverso: 0	
		Número de internos	
		Instalaciones con las que cuenta:	



Municipio: <u>SAN FELIPE DEL PROGRESO</u>	030 Clave Municipio	Número consecutivo (identificador en el mapa) 319	MAPA 78 Número de Mapa
1.- DATOS GENERALES		2.- DATOS ESPECÍFICOS	
Fecha de la información: 30-JUL-2019		Escolaridad: PREESCOLAR	
Localidad: SAN ANTONIO MEXTEPEC		Nombre: FRANCISCO MARQUEZ	
Sublocalidad: SAN ANTONIO MEXTEPEC		Tipo: PUBLICO	Nivel: EDUCACION PREESCOLAR
Categoría Administrativa:		Clave del centro de trabajo (CCT): 15EJN1006I	
Dirección: CALLE A 50 METROS AL OESTE DE LA PRIMARIA Y LA SECUNDARIA		Categoría: ESCUELA	
	CP:50640	Turno: X	
		Horario: 9:00 A 13:00	
		Aulas: 2	
		Alumnos: 47	
		Docentes: 2	
		Personal diverso: 3	
		Número de internos	
		Instalaciones con las que cuenta:	



Municipio: SAN FELIPE DEL PROGRESO	030 Clave Municipio	Número consecutivo (identificador en el mapa) 320	MAPA 74 Número de Mapa
1.- DATOS GENERALES		2.- DATOS ESPECÍFICOS	
Fecha de la información: 30-JUL-2019		Escolaridad: PREESCOLAR Nombre: MANUEL MARTINEZ	
Localidad: RANCHERIA ENCINILLAS		Tipo: PUBLICO Nivel: EDUCACION PREESCOLAR Clave del centro de trabajo (CCT): 15KJN1136M Categoría: ESCUELA	
Sublocalidad: RANCHERIA ENCINILLAS		Turno: X Horario: 9:00 A 13:00 Aulas: 1 Alumnos: 4 Docentes: 1 Personal diverso: 0 Número de internos Instalaciones con las que cuenta:	
Categoría Administrativa:			
Dirección: NINGUNO NINGUNO			
	CP:50690		



Municipio: SAN FELIPE DEL PROGRESO	030 Clave Municipio	Número consecutivo (identificador en el mapa) 321	MAPA 116 Número de Mapa
1.- DATOS GENERALES		2.- DATOS ESPECÍFICOS	
Fecha de la información: 30-JUL-2019		Escolaridad: PREESCOLAR Nombre: EMILIANO ZAPATA	
Localidad: SAN PEDRO EL ALTO		Tipo: PUBLICO Nivel: EDUCACION PREESCOLAR Clave del centro de trabajo (CCT): 15EJN0139S Categoría: ESCUELA	
Sublocalidad: SAN PEDRO EL ALTO		Turno: X Horario: 8:30 - 13:30 Aulas: 5 Alumnos: 122 Docentes: 6 Personal diverso: 2 Número de internos Instalaciones con las que cuenta:	
Categoría Administrativa:			
Dirección: CALLE A 10 METROS AL NORTE DE LA IGLESIA			
	CP:50684		



Municipio: SAN FELIPE DEL PROGRESO	030 Clave Municipio	Número consecutivo (identificador en el mapa) 322	MAPA 116 Número de Mapa
1.- DATOS GENERALES		2.- DATOS ESPECÍFICOS	
Fecha de la información: 30-JUL-2019		Escolaridad: PRIMARIA Nombre: IGNACIO M. ALTAMIRANO	
Localidad: SAN PEDRO EL ALTO		Tipo: PUBLICO Nivel: EDUCACION PRIMARIA Clave del centro de trabajo (CCT): 15EPR4701R Categoría: ESCUELA	
Sublocalidad: SAN PEDRO EL ALTO		Turno:	
Categoría Administrativa:		Horario:	
Dirección: CALLE SIN NOMBRE		Aulas:	
		Alumnos:	
		Docentes:	
		Personal diverso:	
		Número de internos	
	CP:50684	Instalaciones con las que cuenta:	



Municipio: SAN FELIPE DEL PROGRESO	030 Clave Municipio	Número consecutivo (identificador en el mapa) 323	MAPA 132 Número de Mapa
1.- DATOS GENERALES		2.- DATOS ESPECÍFICOS	
Fecha de la información: 30-JUL-2019		Escolaridad: PREESCOLAR Nombre: SALVADOR SANCHEZ COLIN	
Localidad: SANTA ANA NICHI		Tipo: PUBLICO Nivel: EDUCACION PREESCOLAR Clave del centro de trabajo (CCT): 15EJN1159M Categoría: ESCUELA	
Sublocalidad: SANTA ANA NICHI EJIDO		Turno: X	
Categoría Administrativa:		Horario: 8:30 A 13:30	
Dirección: CALLE A 13 METROS AL ESTE DE LA CLINICA		Aulas: 2	
		Alumnos: 26	
		Docentes: 1	
		Personal diverso: 1	
		Número de internos	
	CP:50640	Instalaciones con las que cuenta:	



Municipio: SAN FELIPE DEL PROGRESO	030 Clave Municipio	Número consecutivo (identificador en el mapa) 324	MAPA 132 Número de Mapa
1.- DATOS GENERALES		2.- DATOS ESPECÍFICOS	
Fecha de la información: 30-JUL-2019	Localidad: SANTA ANA NICHI	Escolaridad: SECUNDARIA Nombre: OFTV NO 0733 ""JESUS IMHOFF CABRE	Tipo: PUBLICO Nivel: EDUCACION SECUNDARIA Clave del centro de trabajo (CCT): 15ETV0766Z Categoría: ESCUELA
Sublocalidad: SANTA ANA NICHI EJIDO	Categoría Administrativa:	Turno: X Horario: 8:00 A 14:00 Aulas: 3 Alumnos: 34 Docentes: 4 Personal diverso: 0	Número de internos Instalaciones con las que cuenta:
Dirección: CALLE A UN LADO DEL CAMPO DE FUTBOL	CP:50640		



Municipio: SAN FELIPE DEL PROGRESO	030 Clave Municipio	Número consecutivo (identificador en el mapa) 325	MAPA 132 Número de Mapa
1.- DATOS GENERALES		2.- DATOS ESPECÍFICOS	
Fecha de la información: 30-JUL-2019	Localidad: SANTA ANA NICHI	Escolaridad: PRIMARIA Nombre: LIC. BENITO JUAREZ	Tipo: PUBLICO Nivel: EDUCACION PRIMARIA Clave del centro de trabajo (CCT): 15EPR0407N Categoría: ESCUELA
Sublocalidad: SANTA ANA NICHI EJIDO	Categoría Administrativa:	Turno: X Horario: 9:00 A 14:00 Aulas: 6 Alumnos: 106 Docentes: 7 Personal diverso: 2	Número de internos Instalaciones con las que cuenta:
Dirección: CALLE A UN COSTADO DE LA CLINICA	CP:50690		



Municipio: <u>SAN FELIPE DEL PROGRESO</u>	030 Clave Municipio	Número consecutivo (identificador en el mapa) 326	MAPA 132 Número de Mapa
1.- DATOS GENERALES		2.- DATOS ESPECÍFICOS	
Fecha de la información: 30-JUL-2019		Escolaridad: BACHILLERATO GENERAL	
Localidad: SANTA ANA NICHÍ		Nombre: TELEBACHILLERATO COMUNITARIO NUM. 05 SANTA ANA NICHÍ, SAN FELIPE DEL PROGRESO	
Sublocalidad: SANTA ANA NICHÍ EJIDO		Tipo: PÚBLICO	Nivel: EDUCACIÓN MEDIA SUPERIOR
Categoría Administrativa:		Clave del centro de trabajo (CCT): 15ETK0005M	
Dirección: NINGUNO DOMICILIO CONOCIDO		Categoría: ESCUELA	
		Turno: X	
		Horario: 8:00 A 14:20	
		Aulas: 3	
		Alumnos: 19	
		Docentes: 3	
		Personal diverso: 0	
		Número de internos	
		Instalaciones con las que cuenta:	
	CP:50686		





MERCADOS, TIANGUIS Y CENTRALES DE ABASTO (2 Registros)

Municipio: SAN FELIPE DEL PROGRESO	030 CLAVE MUNICIPIO	Número consecutivo (identificador en el mapa) 1	MAPA 34 Número de Mapa
1.- DATOS GENERALES		2.- DATOS ESPECÍFICOS	
Fecha de la información: 23-JUN-2019		Tipo: MERCADO CUBIERTO	
Localidad: SAN FELIPE DEL PROGRESO		Nombre: LA PALMA	
Sublocalidad: CABECERA MUNICIPAL		Área: SIN DATOmts ²	
Categoría Administrativa: CABECERA MUNICIPAL		Número de Establecimientos: 88	
Dirección: PROLONGACIÓN LA PALMA		Horario: 07:00 A 21:00 HRS.	
	CP:50640	Días Laborables: TODOS LOS DÍAS	
		Venta Principal de: DIVERSOS	
		Descripción del Lugar: CUENTA CON 88 LOCALES VENTA DE FLORES, ROPA, ZAPATOS, COMIDA	



Municipio: SAN FELIPE DEL PROGRESO	030 CLAVE MUNICIPIO	Número consecutivo (identificador en el mapa) 2	MAPA 30 Número de Mapa
1.- DATOS GENERALES		2.- DATOS ESPECÍFICOS	
Fecha de la información: 23-JUN-2019		Tipo: MERCADO CUBIERTO	
Localidad: SAN FELIPE DEL PROGRESO		Nombre: MUNICIPAL	
Sublocalidad: CABECERA MUNICIPAL		Área: 800mts ²	
Categoría Administrativa: CABECERA MUNICIPAL		Número de Establecimientos: 86	
Dirección: CALLE MA. DE LA LUZ RODRÍGUEZ		Horario: 08:00 A 20:00 HRS.	
	CP:50640	Días Laborables: TODOS LOS DÍAS	
		Venta Principal de: DIVERSOS	
		Descripción del Lugar: CUENTA CON 86 LOCALES VENTA DE FLORES, ROPA, ARTESANÍAS, ZAPATOS Y COMIDA	





Bares, Restaurantes y Centros Nocturnos

**FACTORES
SOCIO-ORGANIZATIVOS**

BARES, RESTAURANTES Y CENTROS NOCTURNOS (4 Registro)

Municipio: SAN FELIPE DEL PROGRESO	030 Clave Municipio	Número consecutivo (identificador en el mapa) 1	MAPA 46 Número de Mapa
1.- DATOS GENERALES		2.- DATOS ESPECÍFICOS	
Fecha de la información:		Nombre: RESTAURANTE "OASIS"	
Localidad: SAN FELIPE DEL PROGRESO		Capacidad: 50 PERSONAS	
Sublocalidad: CABECERA MUNICIPAL		Días laborables: TODOS LOS DÍAS	
Categoría Administrativa: CABECERA MUNICIPAL		Horario: 09:00 A 19:00 HRS.	
Dirección: CARRETERA SAN FELIPE-IXTLAHUACA		Combustibles	
CP: 50640		Nombre: GAS L.P.	
		Tanques: 1	
		Capacidad: 1000	
		Total (Lts): LTS.	



Municipio: SAN FELIPE DEL PROGRESO	030 Clave Municipio	Número consecutivo (identificador en el mapa) 2	MAPA 26 Número de Mapa
1.- DATOS GENERALES		2.- DATOS ESPECÍFICOS	
Fecha de la información:		Nombre: RESTAURANTE "LA FOGARADA"	
Localidad: COLONIA GUADALUPE		Capacidad: 48 PERSONAS	
Sublocalidad: COLONIA GUADALUPE		Días laborables: LUNES A SÁBADO	
Categoría Administrativa: DELEGACION		Horario: 09:00 A 18:00 HRS.	
Dirección: DOMICILIO CONOCIDO		Combustibles	
CP: 50640		Nombre: GAS L.P.	
		Tanques: 1	
		Capacidad: 200	
		Total (Lts): LTS.	



Municipio: SAN FELIPE DEL PROGRESO	030 Clave Municipio	Número consecutivo (identificador en el mapa) 3	MAPA 41 Número de Mapa
1.- DATOS GENERALES		2.- DATOS ESPECÍFICOS	
Fecha de la información: Localidad: SAN FELIPE DEL PROGRESO Sublocalidad: CABECERA MUNICIPAL Categoría Administrativa: CABECERA MUNICIPAL Dirección: CALLE NICOLAS BRAVO CP: 50640		Nombre: RESTAURANTE "GRAN MAZAHUA" Capacidad: 50 PERSONAS Días laborables: TODOS LOS DÍAS Horario: 9:00 A 20:00 HRS. Combustibles Nombre: GAS L.P. Tanques: 1 Capacidad: 1000 Total (Lts): LTS.	



Municipio: SAN FELIPE DEL PROGRESO	030 Clave Municipio	Número consecutivo (identificador en el mapa) 4	MAPA 41 Número de Mapa
1.- DATOS GENERALES		2.- DATOS ESPECÍFICOS	
Fecha de la información: Localidad: SAN FELIPE DEL PROGRESO Sublocalidad: CABECERA MUNICIPAL Categoría Administrativa: CABECERA MUNICIPAL Dirección: CARRETERA SAN FELIPE-IXTLAHUACA CP: 50640		Nombre: RESTAURANTE "LA CURVA" Capacidad: 40 PERSONAS Días laborables: MARTES A VIERNES 9:00 A 21:00 HRS. Horario: HRS. Combustibles Nombre: GAS L.P. Tanques: 1 Capacidad: 1000 Total (Lts): LTS.	





TEMPLOS (128 Registros)

Municipio: <u>SAN FELIPE DEL PROGRESO</u>	030 Clave Municipio	Número consecutivo (identificador en el mapa) 1	MAPA 34 Número de Mapa
1.- DATOS GENERALES		2.- DATOS ESPECÍFICOS	
Fecha de la información: 20-JUN-2019	Localidad: SAN FELIPE DEL PROGRESO	Nombre del templo: SAN FELIPE Y SANTIAGO DEL PROGRESO	Religión: CATÓLICA
Sublocalidad: CABECERA MUNICIPAL	Categoría Administrativa: DELEGACIÓN	Capacidad: 800 PERSONAS	
Dirección: PLAZA POSADAS No. 1 Y GARDUÑO, Y NICOLÁS BRAVO	CP: 50640		



Municipio: <u>SAN FELIPE DEL PROGRESO</u>	030 Clave Municipio	Número consecutivo (identificador en el mapa) 2	MAPA 137 Número de Mapa
1.- DATOS GENERALES		2.- DATOS ESPECÍFICOS	
Fecha de la información: 20-JUN-2019	Localidad: FRESNO NICHÍ	Nombre del templo: SEÑOR SAN LUCAS	Religión: CATÓLICA
Sublocalidad: BARRIO ZARAGOZA	Categoría Administrativa: SUBDELEGACIÓN	Capacidad: 200 PERSONAS	
Dirección: DOMICILIO CONOCIDO	CP: 50640		



Municipio:	<u>SAN FELIPE DEL PROGRESO</u>	030 Clave Municipio	Número consecutivo (identificador en el mapa)	3	MAPA 130 Número de Mapa
1.- DATOS GENERALES			2.- DATOS ESPECÍFICOS		
Fecha de la información:	20-JUN-2019		Nombre del templo:	IGLESIA SAN JOSÉ	
Localidad:	FRESNO NICHÍ		Religión:	CATÓLICA	
Sublocalidad:	FRESNO NICHÍ		Capacidad:	500 PERSONAS	
Categoría Administrativa:	DELEGACIÓN				
Dirección:	DOMICILIO CONOCIDO				
	CP: 50640				



Municipio :	<u>SAN FELIPE DEL PROGRESO</u>	030 Clave Municipio	Número consecutivo (identificador en el mapa)	4	MAPA 130 Número de Mapa
1.- DATOS GENERALES			2.- DATOS ESPECÍFICOS		
Fecha de la información:	20-JUN-2019		Nombre del templo:	IGLESIA EVANGÉLICA PENTECOSTÉS GETSEMANÍ	
Localidad:	FRESNO NICHÍ		Religión:	EVANGÉLICA	
Sublocalidad:	FRESNO NICHÍ		Capacidad:	300 PERSONAS	
Categoría Administrativa:	DELEGACIÓN				
Dirección:	DOMICILIO CONOCIDO				
	CP: 50640				



Municipio: <u>SAN FELIPE DEL PROGRESO</u>	030 Clave Municipio	Número consecutivo (identificador en el mapa) 5	MAPA 136 Número de Mapa
1.- DATOS GENERALES		2.- DATOS ESPECÍFICOS	
Fecha de la información: 20-JUN-2019	Localidad: AGUA ZARCA NICHÍ	Nombre del templo: VIRGEN DE GUADALUPE	Religión: CATÓLICA
Sublocalidad: AGUA ZARCA NICHÍ	Categoría Administrativa: DELEGACIÓN	Capacidad: 400 PERSONAS	
Dirección: DOMICILIO CONOCIDO	CP: 50640		




Municipio: <u>SAN FELIPE DEL PROGRESO</u>	030 Clave Municipio	Número consecutivo (identificador en el mapa) 6	MAPA 134 Número de Mapa
1.- DATOS GENERALES		2.- DATOS ESPECÍFICOS	
Fecha de la información: 20-JUN-2019	Localidad: SANTA ANA NICHÍ	Nombre del templo: SANTO NIÑO DIOS DE LAS PALOMAS	Religión: CATÓLICA
Sublocalidad: BARRIO LAS PALOMAS	Categoría Administrativa: SUBDELEGACIÓN	Capacidad: 350 PERSONAS	
Dirección: DOMICILIO CONOCIDO	CP: 50670		



Municipio: <u>SAN FELIPE DEL PROGRESO</u>	030 Clave Municipio	Número consecutivo (identificador en el mapa) 7	MAPA 93 Número de Mapa
1.- DATOS GENERALES		2.- DATOS ESPECÍFICOS	
Fecha de la información: 06-AGO-2019	Localidad: SAN PEDRO EL ALTO	Nombre del templo: SAN JOSÉ	Religión: CATÓLICA
Sublocalidad: BARRIO SAN JOSÉ EJIDO	Categoría Administrativa: SUBDELEGACIÓN	Capacidad: 200 PERSONAS	
Dirección: DOMICILIO CONOCIDO	CP: 50640		



Municipio: <u>SAN FELIPE DEL PROGRESO</u>	030 Clave Municipio	Número consecutivo (identificador en el mapa) 8	MAPA 105 Número de Mapa
1.- DATOS GENERALES		2.- DATOS ESPECÍFICOS	
Fecha de la información: 06-AGO-2019	Localidad: SAN PEDRO EL ALTO	Nombre del templo: RIO JORDÁN	Religión: EVANGÉLICA
Sublocalidad: BARRIO TIERRA BLANCA	Categoría Administrativa: SUBDELEGACIÓN	Capacidad: 100 PERSONAS	
Dirección: DOMICILIO CONOCIDO	CP: 50640		



Municipio: <u>SAN FELIPE DEL PROGRESO</u>	<i>030</i> Clave Municipio	Número consecutivo (identificador en el mapa) 9	<i>MAPA 105</i> Número de Mapa
1.- DATOS GENERALES		2.- DATOS ESPECÍFICOS	
Fecha de la información: 06-AGO-2019		Nombre del templo: DIOS PROVEERÁ	
Localidad: SAN PEDRO EL ALTO		Religión: EVANGÉLICA	
Sublocalidad: BARRIO TIERRA BLANCA		Capacidad: 150 PERSONAS	
Categoría Administrativa: SUBDELEGACIÓN			
Dirección: DOMICILIO CONOCIDO			
	CP: 50640		



Municipio: <u>SAN FELIPE DEL PROGRESO</u>	<i>030</i> Clave Municipio	Número consecutivo (identificador en el mapa) 10	<i>MAPA 102</i> Número de Mapa
1.- DATOS GENERALES		2.- DATOS ESPECÍFICOS	
Fecha de la información: 20-JUN-2019		Nombre del templo: SAN PEDRO	
Localidad: SAN PEDRO EL CHICO		Religión: CATÓLICA	
Sublocalidad: SAN PEDRO EL CHICO		Capacidad: 200 PERSONAS	
Categoría Administrativa: DELEGACIÓN			
Dirección: DOMICILIO CONOCIDO			
	CP: 50640		



Municipio: SAN FELIPE DEL PROGRESO	030 Clave Municipio	Número consecutivo (identificador en el mapa) 11	MAPA 116 Número de Mapa
1.- DATOS GENERALES		2.- DATOS ESPECÍFICOS	
Fecha de la información: 20-JUN-2019	Localidad: SAN PEDRO EL ALTO	Nombre del templo: SAN PEDRO	Religión: CATÓLICA
Sublocalidad: SAN PEDRO EL ALTO	Categoría Administrativa: DELEGACIÓN	Capacidad: 400 PERSONAS	
Dirección: DOMICILIO CONOCIDO	CP: 50640		



Municipio: SAN FELIPE DEL PROGRESO	030 Clave Municipio	Número consecutivo (identificador en el mapa) 12	MAPA 97 Número de Mapa
1.- DATOS GENERALES		2.- DATOS ESPECÍFICOS	
Fecha de la información: 20-JUN-2019	Localidad: SAN PEDRO EL ALTO	Nombre del templo: JESÚS EL BUEN PASTOR	Religión: EVANGÉLICA
Sublocalidad: BARRIO LA LOMA	Categoría Administrativa: DELEGACIÓN	Capacidad: 600 PERSONAS	
Dirección: DOMICILIO CONOCIDO	CP: 50640		



Municipio: <u>SAN FELIPE DEL PROGRESO</u>	030 Clave Municipio	Número consecutivo (identificador en el mapa) 13	MAPA 115 Número de Mapa
1.- DATOS GENERALES		2.- DATOS ESPECÍFICOS	
Fecha de la información: 20-JUN-2019	Localidad: SAN PEDRO EL ALTO	Nombre del templo: SANTA CRUZ	Religión: CATÓLICA
Sublocalidad: BARRIO SANTA CRUZ	Categoría Administrativa: DELEGACIÓN	Capacidad: 200 PERSONAS	
Dirección: DOMICILIO CONOCIDO	CP: 50640		



Municipio: <u>SAN FELIPE DEL PROGRESO</u>	030 Clave Municipio	Número consecutivo (identificador en el mapa) 14	MAPA 96 Número de Mapa
1.- DATOS GENERALES		2.- DATOS ESPECÍFICOS	
Fecha de la información: 20-JUN-2019	Localidad: SAN JERÓNIMO MAVATI	Nombre del templo: SAN JERÓNIMO Y SAN NICOLÁS	Religión: CATÓLICA
Sublocalidad: SAN JERÓNIMO MAVATI	Categoría Administrativa: DELEGACIÓN	Capacidad: 300 PERSONAS	
Dirección: DOMICILIO CONOCIDO	CP: 50640		



Municipio: <u>SAN FELIPE DEL PROGRESO</u>	<u>030</u> Clave Municipio	Número consecutivo (identificador en el mapa) 15	<u>MAPA 135</u> Número de Mapa
1.- DATOS GENERALES		2.- DATOS ESPECÍFICOS	
Fecha de la información: 20-JUN-2019 Localidad: SAN ANTONIO DE LAS HUERTAS Sublocalidad: SAN ANTONIO DE LAS HUERTAS Categoría Administrativa: DELEGACIÓN Dirección: DOMICILIO CONOCIDO CP: 50640		Nombre del templo: SAN ANTONIO Religión: CATÓLICA Capacidad: 600 PERSONAS	




Municipio: <u>SAN FELIPE DEL PROGRESO</u>	<u>030</u> Clave Municipio	Número consecutivo (identificador en el mapa) 16	<u>MAPA 123</u> Número de Mapa
1.- DATOS GENERALES		2.- DATOS ESPECÍFICOS	
Fecha de la información: 20-JUN-2019 Localidad: SANTA ANA NICHÍ Sublocalidad: SANTA ANA NICHÍ Categoría Administrativa: DELEGACIÓN Dirección: DOMICILIO CONOCIDO CP: 50640		Nombre del templo: SANTA ANA NICHÍ Religión: CATÓLICA Capacidad: 600 PERSONAS	



Municipio: SAN FELIPE DEL PROGRESO	030 Clave Municipio	Número consecutivo (identificador en el mapa) 17	MAPA 119 Número de Mapa
1.- DATOS GENERALES		2.- DATOS ESPECÍFICOS	
Fecha de la información: 20-JUN-2019	Localidad: GUADALUPE COTE	Nombre del templo: VIRGEN DE GUADALUPE	Religión: CATÓLICA
Sublocalidad: GUADALUPE COTE	Categoría Administrativa: DELEGACIÓN	Capacidad: 200 PERSONAS	
Dirección: DOMICILIO CONOCIDO	CP: 50640		



Municipio: SAN FELIPE DEL PROGRESO	030 Clave Municipio	Número consecutivo (identificador en el mapa) 18	MAPA 114 Número de Mapa
1.- DATOS GENERALES		2.- DATOS ESPECÍFICOS	
Fecha de la información: 20-JUN-2019	Localidad: SAN JUAN COTE CENTRO	Nombre del templo: JESÚS DE NAZARET	Religión: EVANGÉLICA
Sublocalidad: SAN JUAN COTE EJIDO	Categoría Administrativa: DELEGACIÓN	Capacidad: 180 PERSONAS	
Dirección: DOMICILIO CONOCIDO	CP: 50640		



Municipio: <u>SAN FELIPE DEL PROGRESO</u>	<i>030</i> Clave Municipio	Número consecutivo (identificador en el mapa) 19	<i>MAPA 113</i> Número de Mapa
1.- DATOS GENERALES		2.- DATOS ESPECÍFICOS	
Fecha de la información: 20-JUN-2019		Nombre del templo: SAN JUAN BAUTISTA	
Localidad: SAN JUAN COTE CENTRO		Religión: CATÓLICA	
Sublocalidad: SAN JUAN COTE CENTRO		Capacidad: 300 PERSONAS	
Categoría Administrativa: DELEGACIÓN			
Dirección: DOMICILIO CONOCIDO			
	CP: 50640		



Municipio: <u>SAN FELIPE DEL PROGRESO</u>	<i>030</i> Clave Municipio	Número consecutivo (identificador en el mapa) 20	<i>MAPA 112</i> Número de Mapa
1.- DATOS GENERALES		2.- DATOS ESPECÍFICOS	
Fecha de la información: 20-JUN-2019		Nombre del templo: SAN MIGUEL	
Localidad: SAN MIGUEL LA LABOR		Religión: CATÓLICA	
Sublocalidad: SAN MIGUEL LA LABOR		Capacidad: 300 PERSONAS	
Categoría Administrativa: DELEGACIÓN			
Dirección: DOMICILIO CONOCIDO			
	CP: 50640		



Municipio: SAN FELIPE DEL PROGRESO Clave Municipio: 030	Número consecutivo (identificador en el mapa): 21	MAPA 126 Número de Mapa
1.- DATOS GENERALES	2.- DATOS ESPECÍFICOS	
Fecha de la información: 20-JUN-2019 Localidad: TRES ESTRELLAS Sublocalidad: BARRIO SANTA CRUZ Categoría Administrativa: DELEGACIÓN Dirección: DOMICILIO CONOCIDO CP: 50690	Nombre del templo: CRISTO RESUCITADO Religión: CATÓLICA Capacidad: 30 PERSONAS	



Municipio: SAN FELIPE DEL PROGRESO Clave Municipio: 030	Número consecutivo (identificador en el mapa): 22	MAPA 129 Número de Mapa
1.- DATOS GENERALES	2.- DATOS ESPECÍFICOS	
Fecha de la información: 20-JUN-2019 Localidad: TRES ESTRELLAS Sublocalidad: BARRIO SANTA CRUZ Categoría Administrativa: DELEGACIÓN Dirección: DOMICILIO CONOCIDO CP: 50690	Nombre del templo: RED MINISTERIAL APOSTÓLICA IGLESIA DEL SEÑOR Religión: EVANGÉLICA CRISTIANA Capacidad: 76 PERSONAS	




Municipio: <u>SAN FELIPE DEL PROGRESO</u>	030 Clave Municipio	Número consecutivo (identificador en el mapa) 23	MAPA 123 Número de Mapa
1.- DATOS GENERALES		2.- DATOS ESPECÍFICOS	
Fecha de la información: 20-JUN-2019	Localidad: TRES ESTRELLAS	Nombre del templo: FILADELFIA	Religión: EVANGÉLICA
Sublocalidad: BARRIO SANTA CRUZ	Categoría Administrativa: DELEGACIÓN	Capacidad: 60 PERSONAS	
Dirección: DOMICILIO CONOCIDO	CP: 50690		



Municipio: <u>SAN FELIPE DEL PROGRESO</u>	030 Clave Municipio	Número consecutivo (identificador en el mapa) 24	MAPA 117 Número de Mapa
1.- DATOS GENERALES		2.- DATOS ESPECÍFICOS	
Fecha de la información: 20-JUN-2019	Localidad: LA VIRGEN EJIDO	Nombre del templo: NUESTRA SEÑORA DE GUADALUPE	Religión: CATÓLICA
Sublocalidad: LA VIRGEN EJIDO	Categoría Administrativa: DELEGACIÓN	Capacidad: 235 PERSONAS	
Dirección: DOMICILIO CONOCIDO	CP: 0		



Municipio: SAN FELIPE DEL PROGRESO	030 Clave Municipio	Número consecutivo (identificador en el mapa) 25	MAPA 95 Número de Mapa
1.- DATOS GENERALES		2.- DATOS ESPECÍFICOS	
Fecha de la información: 20-JUN-2019	Localidad: DIOS PADRE	Nombre del templo: DIOS PADRE	Religión: CATÓLICA
Sublocalidad: DIOS PADRE	Categoría Administrativa: DELEGACIÓN	Capacidad: 200 PERSONAS	
Dirección: DOMICILIO CONOCIDO	CP: 0		



Municipio: SAN FELIPE DEL PROGRESO	030 Clave Municipio	Número consecutivo (identificador en el mapa) 26	MAPA 100 Número de Mapa
1.- DATOS GENERALES		2.- DATOS ESPECÍFICOS	
Fecha de la información: 20-JUN-2019	Localidad: DIOS PADRE	Nombre del templo: SAN NICOLÁS TOLENTINO	Religión: CATÓLICA
Sublocalidad: DIOS PADRE	Categoría Administrativa: DELEGACIÓN	Capacidad: 600 PERSONAS	
Dirección: DOMICILIO CONOCIDO	CP: 0		



Municipio: <u>SAN FELIPE DEL PROGRESO</u>	030 Clave Municipio	Número consecutivo (identificador en el mapa) 27	MAPA 111 Número de Mapa
1.- DATOS GENERALES		2.- DATOS ESPECÍFICOS	
Fecha de la información: 20-JUN-2019 Localidad: SAN NICOLÁS GUADALUPE Sublocalidad: BARRIO SAN FRANCISCO Categoría Administrativa: DELEGACIÓN Dirección: DOMICILIO CONOCIDO CP: 50640	Nombre del templo: SAN FRANCISCO DE ASÍS Religión: CATÓLICA Capacidad: 300 PERSONAS		



Municipio: <u>SAN FELIPE DEL PROGRESO</u>	030 Clave Municipio	Número consecutivo (identificador en el mapa) 28	MAPA 106 Número de Mapa
1.- DATOS GENERALES		2.- DATOS ESPECÍFICOS	
Fecha de la información: 20-JUN-2019 Localidad: SAN NICOLÁS GUADALUPE Sublocalidad: SAN NICOLÁS GUADALUPE Categoría Administrativa: DELEGACIÓN Dirección: DOMICILIO CONOCIDO CP: 50640	Nombre del templo: SAN NICOLÁS GUADALUPE Religión: CATÓLICA Capacidad: 500 PERSONAS		



Municipio: <u>SAN FELIPE DEL PROGRESO</u>	030 Clave Municipio	Número consecutivo (identificador en el mapa) 29	MAPA 87 Número de Mapa
1.- DATOS GENERALES		2.- DATOS ESPECÍFICOS	
Fecha de la información: 20-JUN-2019	Localidad: MESA DE LA AGÜITA	Nombre del templo: MONTE SINAI	Religión: EVANGÉLICA
Sublocalidad: MESA DE LA AGÜITA	Categoría Administrativa: DELEGACIÓN	Capacidad: 250 PERSONAS	
Dirección: DOMICILIO CONOCIDO	CP: 0		



Municipio: <u>SAN FELIPE DEL PROGRESO</u>	030 Clave Municipio	Número consecutivo (identificador en el mapa) 30	MAPA 87 Número de Mapa
1.- DATOS GENERALES		2.- DATOS ESPECÍFICOS	
Fecha de la información: 20-JUN-2019	Localidad: MESA DE LA AGÜITA	Nombre del templo: EL SEÑOR DE LA COLUMNA	Religión: CATÓLICA
Sublocalidad: MESA DE LA AGÜITA	Categoría Administrativa: DELEGACIÓN	Capacidad: 200 PERSONAS	
Dirección: DOMICILIO CONOCIDO	CP: 0		



Municipio: SAN FELIPE DEL PROGRESO	030 Clave Municipio	Número consecutivo (identificador en el mapa) 31	MAPA 87 Número de Mapa
1.- DATOS GENERALES		2.- DATOS ESPECÍFICOS	
Fecha de la información: 20-JUN-2019	Localidad: RANCHERÍA LA CIÉNEGA	Nombre del templo: SAN ANTONIO	Religión: CATÓLICA
Sublocalidad: RANCHERÍA LA CIÉNEGA	Categoría Administrativa: DELEGACIÓN	Capacidad: 200 PERSONAS	
Dirección: DOMICILIO CONOCIDO	CP: 0		



Municipio: SAN FELIPE DEL PROGRESO	030 Clave Municipio	Número consecutivo (identificador en el mapa) 32	MAPA 91 Número de Mapa
1.- DATOS GENERALES		2.- DATOS ESPECÍFICOS	
Fecha de la información: 20-JUN-2019	Localidad: SAN ANTONIO LA CIÉNEGA	Nombre del templo: LA VIRGEN DE GUADALUPE	Religión: CATÓLICA
Sublocalidad: AMPLIACIÓN SAN ANTONIO LA CIÉNEGA	Categoría Administrativa: SUBDELEGACIÓN	Capacidad: 60 PERSONAS	
Dirección: DOMICILIO CONOCIDO	CP: 0		



Municipio: SAN FELIPE DEL PROGRESO	030 Clave Municipio	Número consecutivo (identificador en el mapa) 33	MAPA 83 Número de Mapa
1.- DATOS GENERALES		2.- DATOS ESPECÍFICOS	
Fecha de la información: 20-JUN-2019	Localidad: SAN ANTONIO LA CIÉNEGA	Nombre del templo: SAN ISIDRO LA ROSA	Religión: CATÓLICA
Sublocalidad: SAN ANTONIO LA CIÉNEGA	Categoría Administrativa: DELEGACIÓN	Capacidad: 150 PERSONAS	
Dirección: DOMICILIO CONOCIDO	CP: 50640		



Municipio: SAN FELIPE DEL PROGRESO	030 Clave Municipio	Número consecutivo (identificador en el mapa) 34	MAPA 71 Número de Mapa
1.- DATOS GENERALES		2.- DATOS ESPECÍFICOS	
Fecha de la información: 20-JUN-2019	Localidad: LA CIÉNEGA	Nombre del templo: VIRGEN DEL ROSARIO	Religión: CATÓLICA
Sublocalidad: LA MANZANA	Categoría Administrativa: DELEGACIÓN	Capacidad: 100 PERSONAS	
Dirección: DOMICILIO CONOCIDO	CP: 50640		




Municipio: SAN FELIPE DEL PROGRESO	030 Clave Municipio	Número consecutivo (identificador en el mapa) 35	MAPA 92 Número de Mapa
1.- DATOS GENERALES		2.- DATOS ESPECÍFICOS	
Fecha de la información: 20-JUN-2019	Localidad: RANCHERÍA LA CIÉNEGA	Nombre del templo: SAN ANTONIO	Religión: CATÓLICA
Sublocalidad: RANCHERÍA LA CIÉNEGA	Categoría Administrativa: DELEGACIÓN	Capacidad: 200 PERSONAS	
Dirección: DOMICILIO CONOCIDO	CP: 50640		



Municipio: SAN FELIPE DEL PROGRESO	030 Clave Municipio	Número consecutivo (identificador en el mapa) 36	MAPA 82 Número de Mapa
1.- DATOS GENERALES		2.- DATOS ESPECÍFICOS	
Fecha de la información: 20-JUN-2019	Localidad: CALVARIO DEL CARMEN	Nombre del templo: MONTE DE LO OLIVOS	Religión: EVANGÉLICA
Sublocalidad: BARRIO CALVARIO DEL CARMEN	Categoría Administrativa: DELEGACIÓN	Capacidad: 300 PERSONAS	
Dirección: DOMICILIO CONOCIDO	CP: 0		



Municipio: <u>SAN FELIPE DEL PROGRESO</u>	030 Clave Municipio	Número consecutivo (identificador en el mapa) 37	MAPA 82 Número de Mapa
1.- DATOS GENERALES		2.- DATOS ESPECÍFICOS	
Fecha de la información: 20-JUN-2019	Localidad: CALVARIO DEL CARMEN	Nombre del templo: MONTE SINAI	Religión: CRISTIANA
Sublocalidad: BARRIO CALVARIO DEL CARMEN	Categoría Administrativa: DELEGACIÓN	Capacidad: 300 PERSONAS	
Dirección: DOMICILIO CONOCIDO	CP: 0		



Municipio: <u>SAN FELIPE DEL PROGRESO</u>	030 Clave Municipio	Número consecutivo (identificador en el mapa) 38	MAPA 82 Número de Mapa
1.- DATOS GENERALES		2.- DATOS ESPECÍFICOS	
Fecha de la información: 20-JUN-2019	Localidad: CALVARIO DEL CARMEN	Nombre del templo: SAN JUAN DIEGO	Religión: CATÓLICA
Sublocalidad: BARRIO CALVARIO DEL CARMEN	Categoría Administrativa: DELEGACIÓN	Capacidad: 1000 PERSONAS	
Dirección: DOMICILIO CONOCIDO	CP: 50640		



Municipio: SAN FELIPE DEL PROGRESO	030 Clave Municipio	Número consecutivo (identificador en el mapa) 39	MAPA 125 Número de Mapa
1.- DATOS GENERALES		2.- DATOS ESPECÍFICOS	
Fecha de la información: 20-JUN-2019	Localidad: CALVARIO DEL CARMEN	Nombre del templo: LA VIRGEN DEL CARMEN	Religión: CATÓLICA
Sublocalidad: CALVARIO DEL CARMEN	Categoría Administrativa: DELEGACIÓN	Capacidad: 200 PERSONAS	
Dirección: DOMICILIO CONOCIDO	CP: 50640		



Municipio: SAN FELIPE DEL PROGRESO	030 Clave Municipio	Número consecutivo (identificador en el mapa) 40	MAPA 76 Número de Mapa
1.- DATOS GENERALES		2.- DATOS ESPECÍFICOS	
Fecha de la información: 20-JUN-2019	Localidad: RANCHERÍA LA SOLEDAD	Nombre del templo: IGLESIA DE LA SOLEDAD	Religión: CATÓLICA
Sublocalidad: RANCHERÍA LA SOLEDAD	Categoría Administrativa: DELEGACIÓN	Capacidad: 0 PERSONAS	
Dirección: DOMICILIO CONOCIDO	CP: 50640		



Municipio: SAN FELIPE DEL PROGRESO	030 Clave Municipio	Número consecutivo (identificador en el mapa) 41	MAPA 61 Número de Mapa
1.- DATOS GENERALES		2.- DATOS ESPECÍFICOS	
Fecha de la información: 20-JUN-2019	Localidad: SAN ANTONIO LA CIÉNEGA	Nombre del templo: IGLESIA CATÓLICA	Religión: CATÓLICA
Sublocalidad: BOREGE SEGUNDA SECCIÓN	Categoría Administrativa: DELEGACIÓN	Capacidad: 150 PERSONAS	
Dirección: DOMICILIO CONOCIDO	CP: 50640		



Municipio: SAN FELIPE DEL PROGRESO	030 Clave Municipio	Número consecutivo (identificador en el mapa) 42	MAPA 62 Número de Mapa
1.- DATOS GENERALES		2.- DATOS ESPECÍFICOS	
Fecha de la información: 20-JUN-2019	Localidad: SAN ANTONIO LA CIÉNEGA	Nombre del templo: IGLESIA SANTA MARÍA DE GUADALUPE	Religión: CATÓLICA
Sublocalidad: BARRIO BOREGE	Categoría Administrativa: DELEGACIÓN	Capacidad: 570 PERSONAS	
Dirección: DOMICILIO CONOCIDO	CP: 50640		



Municipio: SAN FELIPE DEL PROGRESO	030 Clave Municipio	Número consecutivo (identificador en el mapa) 43	MAPA 62 Número de Mapa
1.- DATOS GENERALES		2.- DATOS ESPECÍFICOS	
Fecha de la información: 20-JUN-2019	Localidad: SAN ANTONIO LA CIÉNEGA	Nombre del templo: NUESTRA SEÑORA DE GUADALUPE	Religión: CATÓLICA
Sublocalidad: BARRIO EL SALTO	Categoría Administrativa: DELEGACIÓN	Capacidad: 200 PERSONAS	
Dirección: DOMICILIO CONOCIDO	CP: 50684		



Municipio: SAN FELIPE DEL PROGRESO	030 Clave Municipio	Número consecutivo (identificador en el mapa) 44	MAPA 57 Número de Mapa
1.- DATOS GENERALES		2.- DATOS ESPECÍFICOS	
Fecha de la información: 20-JUN-2019	Localidad: SAN ANTONIO LA CIÉNEGA	Nombre del templo: MONTE SINAI	Religión: EVANGÉLICA
Sublocalidad: BARRIO EL SALTO	Categoría Administrativa: DELEGACIÓN	Capacidad: 270 PERSONAS	
Dirección: DOMICILIO CONOCIDO	CP: 50684		




Municipio: SAN FELIPE DEL PROGRESO	030 Clave Municipio	Número consecutivo (identificador en el mapa) 45	MAPA 55 Número de Mapa
1.- DATOS GENERALES		2.- DATOS ESPECÍFICOS	
Fecha de la información: 20-JUN-2019	Localidad: EJIDO DE CHICHILPA	Nombre del templo: SAN ISIDRO	Religión: CATÓLICA
Sublocalidad: EJIDO DE CHICHILPA	Categoría Administrativa: DELEGACIÓN	Capacidad: 200 PERSONAS	
Dirección: DOMICILIO CONOCIDO	CP: 50640		




Municipio: SAN FELIPE DEL PROGRESO	030 Clave Municipio	Número consecutivo (identificador en el mapa) 46	MAPA 48 Número de Mapa
1.- DATOS GENERALES		2.- DATOS ESPECÍFICOS	
Fecha de la información: 20-JUN-2019	Localidad: RANCHERÍA LA CARRERA	Nombre del templo: DIVINA MISERICORDIA	Religión: CATÓLICA
Sublocalidad: RANCHERÍA LA CARRERA	Categoría Administrativa: DELEGACIÓN	Capacidad: 50 PERSONAS	
Dirección: DOMICILIO CONOCIDO	CP: 50684		



Municipio: <u>SAN FELIPE DEL PROGRESO</u>	030 Clave Municipio	Número consecutivo (identificador en el mapa) 47	MAPA 42 Número de Mapa
1.- DATOS GENERALES		2.- DATOS ESPECÍFICOS	
Fecha de la información: 20-JUN-2019	Localidad: RIOYOS BUENAVISTA	Nombre del templo: IGLESIA RIOYOS BUENAVISTA	Religión: CATÓLICA
Sublocalidad: RIOYOS BUENAVISTA	Categoría Administrativa: DELEGACIÓN	Capacidad: 200 PERSONAS	
Dirección: DOMICILIO CONOCIDO	CP: 0		



Municipio: <u>SAN FELIPE DEL PROGRESO</u>	030 Clave Municipio	Número consecutivo (identificador en el mapa) 48	MAPA 42 Número de Mapa
1.- DATOS GENERALES		2.- DATOS ESPECÍFICOS	
Fecha de la información: 20-JUN-2019	Localidad: RIOYOS BUENAVISTA	Nombre del templo: CRISTO EL CAMINO	Religión: EVANGÉLICA
Sublocalidad: BARRIO LA MESA	Categoría Administrativa: DELEGACIÓN	Capacidad: 200 PERSONAS	
Dirección: DOMICILIO CONOCIDO	CP: 0		



Municipio: SAN FELIPE DEL PROGRESO	030 Clave Municipio	Número consecutivo (identificador en el mapa) 49	MAPA 23 Número de Mapa
1.- DATOS GENERALES		2.- DATOS ESPECÍFICOS	
Fecha de la información: 20-JUN-2019 Localidad: SAN JUAN RIOYOS Sublocalidad: SAN JUAN RIOYOS Categoría Administrativa: DELEGACIÓN Dirección: DOMICILIO CONOCIDO CP: 0		Nombre del templo: SAN JUAN Religión: CATÓLICA Capacidad: 300 PERSONAS	



Municipio: SAN FELIPE DEL PROGRESO	030 Clave Municipio	Número consecutivo (identificador en el mapa) 50	MAPA 20 Número de Mapa
1.- DATOS GENERALES		2.- DATOS ESPECÍFICOS	
Fecha de la información: 20-JUN-2019 Localidad: SAN JUAN EVANGELISTA Sublocalidad: SAN JUAN EVANGELISTA Categoría Administrativa: DELEGACIÓN Dirección: DOMICILIO CONOCIDO CP: 0		Nombre del templo: SAN JUAN Religión: CATÓLICA Capacidad: 200 PERSONAS	



Municipio: SAN FELIPE DEL PROGRESO	030 Clave Municipio	Número consecutivo (identificador en el mapa) 51	MAPA 18 Número de Mapa
1.- DATOS GENERALES		2.- DATOS ESPECÍFICOS	
Fecha de la información: 20-JUN-2019	Localidad: CHICHILPA	Nombre del templo: LA PURÍSIMA CONCEPCIÓN	Religión: CATÓLICA
Sublocalidad: CHICHILPA	Categoría Administrativa: DELEGACIÓN	Capacidad: 250 PERSONAS	
Dirección: DOMICILIO CONOCIDO	CP: 0		



Municipio: SAN FELIPE DEL PROGRESO	030 Clave Municipio	Número consecutivo (identificador en el mapa) 52	MAPA 19 Número de Mapa
1.- DATOS GENERALES		2.- DATOS ESPECÍFICOS	
Fecha de la información: 20-JUN-2019	Localidad: TLALCHICHILPA	Nombre del templo: SIN DATO	Religión: CATÓLICA
Sublocalidad: EJIDO TLALCHICHILPA	Categoría Administrativa: DELEGACIÓN	Capacidad: 500 PERSONAS	
Dirección: DOMICILIO CONOCIDO	CP: 0		



Municipio: SAN FELIPE DEL PROGRESO	030 Clave Municipio	Número consecutivo (identificador en el mapa) 53	MAPA 14 Número de Mapa
1.- DATOS GENERALES		2.- DATOS ESPECÍFICOS	
Fecha de la información: 20-JUN-2019	Localidad: CHOTEJE	Nombre del templo: SAN MIGUEL	Religión: CATÓLICA
Sublocalidad: CHOTEJE	Categoría Administrativa: DELEGACIÓN	Capacidad: 500 PERSONAS	
Dirección: DOMICILIO CONOCIDO	CP: 0		



Municipio: SAN FELIPE DEL PROGRESO	030 Clave Municipio	Número consecutivo (identificador en el mapa) 54	MAPA 15 Número de Mapa
1.- DATOS GENERALES		2.- DATOS ESPECÍFICOS	
Fecha de la información: 20-JUN-2019	Localidad: TLALCHICHILPA	Nombre del templo: LIRIO DE LOS VALLES	Religión: BAUTISTA
Sublocalidad: TLALCHICHILPA	Categoría Administrativa: DELEGACIÓN	Capacidad: 200 PERSONAS	
Dirección: DOMICILIO CONOCIDO	CP: 0		



Municipio: SAN FELIPE DEL PROGRESO	030 Clave Municipio	Número consecutivo (identificador en el mapa) 55	MAPA 6 Número de Mapa
1.- DATOS GENERALES		2.- DATOS ESPECÍFICOS	
Fecha de la información: 20-JUN-2019	Localidad: TLALCHICHILPA	Nombre del templo: SAN ANTONIO ABAD	Religión: CATÓLICA
Sublocalidad: TLALCHICHILPA	Categoría Administrativa: DELEGACIÓN	Capacidad: 180 PERSONAS	
Dirección: DOMICILIO CONOCIDO	CP: 0		



Municipio: SAN FELIPE DEL PROGRESO	030 Clave Municipio	Número consecutivo (identificador en el mapa) 56	MAPA 15 Número de Mapa
1.- DATOS GENERALES		2.- DATOS ESPECÍFICOS	
Fecha de la información: 20-JUN-2019	Localidad: TLALCHICHILPA	Nombre del templo: I.B. ESTRELLA DE ORIENTE	Religión: EVANGÉLICA
Sublocalidad: TLALCHICHILPA	Categoría Administrativa: DELEGACIÓN	Capacidad: 50 PERSONAS	
Dirección: DOMICILIO CONOCIDO	CP: 0		



Municipio: SAN FELIPE DEL PROGRESO	030 Clave Municipio	Número consecutivo (identificador en el mapa) 57	MAPA 1 Número de Mapa
1.- DATOS GENERALES		2.- DATOS ESPECÍFICOS	
Fecha de la información: 20-JUN-2019	Localidad: SANTA RITA DE LA CUESTA	Nombre del templo: SANTA RITA	Religión: CATÓLICA
Sublocalidad: SANTA RITA DE GUADALUPE	Categoría Administrativa: DELEGACIÓN	Capacidad: 100 PERSONAS	
Dirección: DOMICILIO CONOCIDO	CP: 0		



Municipio: SAN FELIPE DEL PROGRESO	030 Clave Municipio	Número consecutivo (identificador en el mapa) 58	MAPA 8 Número de Mapa
1.- DATOS GENERALES		2.- DATOS ESPECÍFICOS	
Fecha de la información: 20-JUN-2019	Localidad: RANCHERÍA EL CONSUELO	Nombre del templo: VIRGEN DEL CONSUELO	Religión: CATÓLICA
Sublocalidad: RANCHERÍA EL CONSUELO	Categoría Administrativa: DELEGACIÓN	Capacidad: 150 PERSONAS	
Dirección: DOMICILIO CONOCIDO	CP: 0		



Municipio: SAN FELIPE DEL PROGRESO	030 Clave Municipio	Número consecutivo (identificador en el mapa) 59	MAPA 5 Número de Mapa
1.- DATOS GENERALES		2.- DATOS ESPECÍFICOS	
Fecha de la información: 20-JUN-2019	Localidad: RINCÓN DE LOS PIRULES	Nombre del templo: SANTA MARÍA DE GUADALUPE	Religión: CATÓLICA
Sublocalidad: RINCÓN DE LOS PIRULES	Categoría Administrativa: DELEGACIÓN	Capacidad: 300 PERSONAS	
Dirección: DOMICILIO CONOCIDO	CP: 0		



Municipio: SAN FELIPE DEL PROGRESO	030 Clave Municipio	Número consecutivo (identificador en el mapa) 60	MAPA 3 Número de Mapa
1.- DATOS GENERALES		2.- DATOS ESPECÍFICOS	
Fecha de la información: 20-JUN-2019	Localidad: ROSA DEL CALVARIO	Nombre del templo: TEMPLO PEÑA DE HOREB	Religión: EVANGÉLICA
Sublocalidad: ROSA DEL CALVARIO	Categoría Administrativa: DELEGACIÓN	Capacidad: 100 PERSONAS	
Dirección: DOMICILIO CONOCIDO	CP: 0		



Municipio: <u>SAN FELIPE DEL PROGRESO</u>	030 Clave Municipio	Número consecutivo (identificador en el mapa) 61	MAPA 3 Número de Mapa
1.- DATOS GENERALES		2.- DATOS ESPECÍFICOS	
Fecha de la información: 20-JUN-2019	Localidad: ROSA DEL CALVARIO	Nombre del templo: VIRGEN DEL CALVARIO	Religión: CATÓLICA
Sublocalidad: ROSA DEL CALVARIO	Categoría Administrativa: DELEGACIÓN	Capacidad: 180 PERSONAS	
Dirección: DOMICILIO CONOCIDO	CP: 0		



Municipio: <u>SAN FELIPE DEL PROGRESO</u>	030 Clave Municipio	Número consecutivo (identificador en el mapa) 62	MAPA 31 Número de Mapa
1.- DATOS GENERALES		2.- DATOS ESPECÍFICOS	
Fecha de la información: 20-JUN-2019	Localidad: DOTEGIARE	Nombre del templo: SAN ANTONIO DE PADUA	Religión: CATÓLICA
Sublocalidad: DOTEGIARE	Categoría Administrativa: DELEGACIÓN	Capacidad: 161 PERSONAS	
Dirección: DOMICILIO CONOCIDO	CP: 0		



Municipio: <u>SAN FELIPE DEL PROGRESO</u>	030 Clave Municipio	Número consecutivo (identificador en el mapa) 63	MAPA 31 Número de Mapa
1.- DATOS GENERALES		2.- DATOS ESPECÍFICOS	
Fecha de la información: 20-JUN-2019	Localidad: DOTEGIARE	Nombre del templo: MONTE DE LOS OLIVOS	Religión: EVANGÉLICA
Sublocalidad: DOTEGIARE	Categoría Administrativa: DELEGACIÓN	Capacidad: 40 PERSONAS	
Dirección: DOMICILIO CONOCIDO	CP: 50680		



Municipio: <u>SAN FELIPE DEL PROGRESO</u>	030 Clave Municipio	Número consecutivo (identificador en el mapa) 64	MAPA 17 Número de Mapa
1.- DATOS GENERALES		2.- DATOS ESPECÍFICOS	
Fecha de la información: 20-JUN-2019	Localidad: SAN PABLO TLALCHICHILPA	Nombre del templo: SAN PABLO TLALCHICHILPA	Religión: CATÓLICA
Sublocalidad: SAN PABLO TLALCHICHILPA	Categoría Administrativa: DELEGACIÓN	Capacidad: 250 PERSONAS	
Dirección: DOMICILIO CONOCIDO	CP: 0		



Municipio: SAN FELIPE DEL PROGRESO	030 Clave Municipio	Número consecutivo (identificador en el mapa) 65	MAPA 7 Número de Mapa
1.- DATOS GENERALES		2.- DATOS ESPECÍFICOS	
Fecha de la información: 20-JUN-2019 Localidad: SAN PABLO TLALCHICHILPA Sublocalidad: BARRIO LA ERA Categoría Administrativa: DELEGACIÓN Dirección: DOMICILIO CONOCIDO CP: 0		Nombre del templo: BAUTISTA EL DIVINO SALVADOR Religión: CRISTIANA Capacidad: 60 PERSONAS	



Municipio: SAN FELIPE DEL PROGRESO	030 Clave Municipio	Número consecutivo (identificador en el mapa) 66	MAPA 7 Número de Mapa
1.- DATOS GENERALES		2.- DATOS ESPECÍFICOS	
Fecha de la información: 20-JUN-2019 Localidad: SAN PABLO TLALCHICHILPA Sublocalidad: BARRIO LA ERA Categoría Administrativa: DELEGACIÓN Dirección: DOMICILIO CONOCIDO CP: 0		Nombre del templo: ADVENTISTA DEL SÉPTIMO DÍA Religión: CRISTIANA Capacidad: 100 PERSONAS	



Municipio: SAN FELIPE DEL PROGRESO	030 Clave Municipio	Número consecutivo (identificador en el mapa) 67	MAPA 17 Número de Mapa
1.- DATOS GENERALES		2.- DATOS ESPECÍFICOS	
Fecha de la información: 20-JUN-2019 Localidad: SAN PABLO TLALCHICHILPA Sublocalidad: BARRIO LA ERA Categoría Administrativa: DELEGACIÓN Dirección: DOMICILIO CONOCIDO CP: 0		Nombre del templo: DOLORES Religión: CATÓLICA Capacidad: 100 PERSONAS	



Municipio: SAN FELIPE DEL PROGRESO	030 Clave Municipio	Número consecutivo (identificador en el mapa) 68	MAPA 6 Número de Mapa
1.- DATOS GENERALES		2.- DATOS ESPECÍFICOS	
Fecha de la información: 20-JUN-2019 Localidad: SAN PABLO TLALCHICHILPA Sublocalidad: BARRIO SAN FRANCISCO Categoría Administrativa: DELEGACIÓN Dirección: DOMICILIO CONOCIDO CP: 0		Nombre del templo: IGLESIA BAUTISTA GETSEMANÍ Religión: BAUTISTA Capacidad: 80 PERSONAS	



Municipio: SAN FELIPE DEL PROGRESO	030 Clave Municipio	Número consecutivo (identificador en el mapa) 69	MAPA 6 Número de Mapa
1.- DATOS GENERALES		2.- DATOS ESPECÍFICOS	
Fecha de la información: 20-JUN-2019 Localidad: SAN PABLO TLALCHICHILPA Sublocalidad: BARRIO SAN FRANCISCO Categoría Administrativa: DELEGACIÓN Dirección: DOMICILIO CONOCIDO CP: 0		Nombre del templo: SAN FRANCISCO DE ASÍS Religión: CATÓLICA Capacidad: 200 PERSONAS	



Municipio: SAN FELIPE DEL PROGRESO	030 Clave Municipio	Número consecutivo (identificador en el mapa) 70	MAPA 80 Número de Mapa
1.- DATOS GENERALES		2.- DATOS ESPECÍFICOS	
Fecha de la información: 20-JUN-2019 Localidad: EMILIO PORTES GIL Sublocalidad: BARRIO TEPETITLAN Categoría Administrativa: DELEGACIÓN Dirección: DOMICILIO CONOCIDO CP: 50640		Nombre del templo: SAN JUAN Religión: CATÓLICA Capacidad: 200 PERSONAS	



Municipio: SAN FELIPE DEL PROGRESO	030 Clave Municipio	Número consecutivo (identificador en el mapa) 71	MAPA 80 Número de Mapa
1.- DATOS GENERALES		2.- DATOS ESPECÍFICOS	
Fecha de la información: 20-JUN-2019	Localidad: EMILIO PORTES GIL	Nombre del templo: ESTRELLAS DE BELÉN	Religión: EVANGÉLICA
Sublocalidad: BARRIO TEPETITLAN	Categoría Administrativa: DELEGACIÓN	Capacidad: 50 PERSONAS	
Dirección: DOMICILIO CONOCIDO	CP: 50640		



Municipio: SAN FELIPE DEL PROGRESO	030 Clave Municipio	Número consecutivo (identificador en el mapa) 72	MAPA 80 Número de Mapa
1.- DATOS GENERALES		2.- DATOS ESPECÍFICOS	
Fecha de la información: 20-JUN-2019	Localidad: EMILIO PORTES GIL	Nombre del templo: ESCUELA DE MINISTERIO GRACIA MISERICORDIA Y PAZ "PAN DE VIDA"	Religión: EVANGÉLICA
Sublocalidad: BARRIO TEPETITLAN	Categoría Administrativa: DELEGACIÓN	Capacidad: 70 PERSONAS	
Dirección: DOMICILIO CONOCIDO	CP: 50640		



Municipio: SAN FELIPE DEL PROGRESO	030 Clave Municipio	Número consecutivo (identificador en el mapa) 73	MAPA 80 Número de Mapa
1.- DATOS GENERALES		2.- DATOS ESPECÍFICOS	
Fecha de la información: 20-FEB-2019	Localidad: EMILIO PORTES GIL	Nombre del templo: BETHEL M.I.E.P.I.	Religión: EVANGÉLICA
Sublocalidad: BARRIO TEPETITLAN	Categoría Administrativa: DELEGACIÓN	Capacidad: 200 PERSONAS	
Dirección: DOMICILIO CONOCIDO	CP: 50640		



Municipio: SAN FELIPE DEL PROGRESO	030 Clave Municipio	Número consecutivo (identificador en el mapa) 74	MAPA 75 Número de Mapa
1.- DATOS GENERALES		2.- DATOS ESPECÍFICOS	
Fecha de la información: 20-JUN-2019	Localidad: EMILIO PORTES GIL	Nombre del templo: EMMANUEL 15	Religión: EVANGÉLICA
Sublocalidad: BARRIO TUNGAREO	Categoría Administrativa: DELEGACIÓN	Capacidad: 1000 PERSONAS	
Dirección: DOMICILIO CONOCIDO	CP: 50640		



Municipio: SAN FELIPE DEL PROGRESO	030 Clave Municipio	Número consecutivo (identificador en el mapa) 75	MAPA 75 Número de Mapa
1.- DATOS GENERALES		2.- DATOS ESPECÍFICOS	
Fecha de la información: 20-JUN-2019	Localidad: EMILIO PORTES GIL	Nombre del templo: JESÚS DE NAZARET	Religión: CATÓLICA
Sublocalidad: BARRIO TUNGAREO	Categoría Administrativa: DELEGACIÓN	Capacidad: 500 PERSONAS	
Dirección: DOMICILIO CONOCIDO	CP: 50640		



Municipio: SAN FELIPE DEL PROGRESO	030 Clave Municipio	Número consecutivo (identificador en el mapa) 76	MAPA 89 Número de Mapa
1.- DATOS GENERALES		2.- DATOS ESPECÍFICOS	
Fecha de la información: 20-JUN-2019	Localidad: SAN JERÓNIMO BONCHETE	Nombre del templo: SAN JERÓNIMO	Religión: CATÓLICA
Sublocalidad: SAN JERÓNIMO BONCHETE	Categoría Administrativa: DELEGACIÓN	Capacidad: 400 PERSONAS	
Dirección: DOMICILIO CONOCIDO	CP: 50640		



Municipio: SAN FELIPE DEL PROGRESO	030 Clave Municipio	Número consecutivo (identificador en el mapa) 77	MAPA 81 Número de Mapa
1.- DATOS GENERALES		2.- DATOS ESPECÍFICOS	
Fecha de la información: 20-JUN-2019	Localidad: SAN ANTONIO MEXTEPEC	Nombre del templo: NUEVO ISRAEL A.R.	Religión: CRISTIANA
Sublocalidad: LA CONSTITUCIÓN	Categoría Administrativa: DELEGACIÓN	Capacidad: 300 PERSONAS	
Dirección: DOMICILIO CONOCIDO	CP: 50640		



Municipio: SAN FELIPE DEL PROGRESO	030 Clave Municipio	Número consecutivo (identificador en el mapa) 78	MAPA 81 Número de Mapa
1.- DATOS GENERALES		2.- DATOS ESPECÍFICOS	
Fecha de la información: 20-JUN-2019	Localidad: SAN ANTONIO MEXTEPEC	Nombre del templo: IGLESIA CRISTIANA ESPÍRITU SANTO	Religión: CRISTIANA
Sublocalidad: LA CONSTITUCIÓN	Categoría Administrativa: DELEGACIÓN	Capacidad: 200 PERSONAS	
Dirección: DOMICILIO CONOCIDO	CP: 50640		



Municipio: SAN FELIPE DEL PROGRESO	030 Clave Municipio	Número consecutivo (identificador en el mapa) 79	MAPA 78 Número de Mapa
1.- DATOS GENERALES		2.- DATOS ESPECÍFICOS	
Fecha de la información: 20-JUN-2019	Localidad: SAN ANTONIO MEXTEPEC	Nombre del templo: SAN ANTONIO	Religión: CATÓLICA
Sublocalidad: SAN ANTONIO MEXTEPEC	Categoría Administrativa: DELEGACIÓN	Capacidad: 520 PERSONAS	
Dirección: DOMICILIO CONOCIDO	CP: 50640		



Municipio: SAN FELIPE DEL PROGRESO	030 Clave Municipio	Número consecutivo (identificador en el mapa) 80	MAPA 78 Número de Mapa
1.- DATOS GENERALES		2.- DATOS ESPECÍFICOS	
Fecha de la información: 20-JUN-2019	Localidad: SAN ANTONIO MEXTEPEC	Nombre del templo: AGUA VIVA	Religión: EVANGÉLICA CRISTIANA
Sublocalidad: SAN ANTONIO MEXTEPEC	Categoría Administrativa: DELEGACIÓN	Capacidad: 130 PERSONAS	
Dirección: DOMICILIO CONOCIDO	CP: 50640		



Municipio: SAN FELIPE DEL PROGRESO	030 Clave Municipio	Número consecutivo (identificador en el mapa) 81	MAPA 73 Número de Mapa
1.- DATOS GENERALES		2.- DATOS ESPECÍFICOS	
Fecha de la información: 20-JUN-2019	Localidad: SANTA CRUZ MEXTEPEC	Nombre del templo: SANTA CRUZ	Religión: CATÓLICA
Sublocalidad: SANTA CRUZ MEXTEPEC	Categoría Administrativa: DELEGACIÓN	Capacidad: 400 PERSONAS	
Dirección: DOMICILIO CONOCIDO	CP: 50640		



Municipio: SAN FELIPE DEL PROGRESO	030 Clave Municipio	Número consecutivo (identificador en el mapa) 82	MAPA 73 Número de Mapa
1.- DATOS GENERALES		2.- DATOS ESPECÍFICOS	
Fecha de la información: 20-JUN-2019	Localidad: SANTA CRUZ MEXTEPEC	Nombre del templo: RIO JORDÁN	Religión: EVANGÉLICA
Sublocalidad: SANTA CRUZ MEXTEPEC	Categoría Administrativa: DELEGACIÓN	Capacidad: 300 PERSONAS	
Dirección: DOMICILIO CONOCIDO	CP: 50640		



Municipio: SAN FELIPE DEL PROGRESO	030 Clave Municipio	Número consecutivo (identificador en el mapa) 83	MAPA 85 Número de Mapa
1.- DATOS GENERALES		2.- DATOS ESPECÍFICOS	
Fecha de la información: 20-JUN-2019	Localidad: SAN AGUSTÍN MEXTEPEC	Nombre del templo: MAGDIEL	Religión: EVANGÉLICA
Sublocalidad: SAN AGUSTÍN MEXTEPEC	Categoría Administrativa: DELEGACIÓN	Capacidad: 150 PERSONAS	
Dirección: DOMICILIO CONOCIDO	CP: 50640		



Municipio: SAN FELIPE DEL PROGRESO	030 Clave Municipio	Número consecutivo (identificador en el mapa) 84	MAPA 85 Número de Mapa
1.- DATOS GENERALES		2.- DATOS ESPECÍFICOS	
Fecha de la información: 20-JUN-2019	Localidad: SAN AGUSTÍN MEXTEPEC	Nombre del templo: PEÑA DE OREB	Religión: CRISTIANA
Sublocalidad: SAN AGUSTÍN MEXTEPEC	Categoría Administrativa: DELEGACIÓN	Capacidad: 1000 PERSONAS	
Dirección: DOMICILIO CONOCIDO	CP: 50640		



Municipio: SAN FELIPE DEL PROGRESO	030 Clave Municipio	Número consecutivo (identificador en el mapa) 85	MAPA 85 Número de Mapa
1.- DATOS GENERALES		2.- DATOS ESPECÍFICOS	
Fecha de la información: 20-JUN-2019	Localidad: SAN AGUSTÍN MEXTEPEC	Nombre del templo: NUEVA JERUSALÉN	Religión: CRISTIANA
Sublocalidad: SAN AGUSTÍN MEXTEPEC	Categoría Administrativa: DELEGACIÓN	Capacidad: 400 PERSONAS	
Dirección: 20 DE NOVIEMBRE	CP: 50640		



Municipio: SAN FELIPE DEL PROGRESO	030 Clave Municipio	Número consecutivo (identificador en el mapa) 86	MAPA 85 Número de Mapa
1.- DATOS GENERALES		2.- DATOS ESPECÍFICOS	
Fecha de la información: 20-JUN-2019	Localidad: SAN AGUSTÍN MEXTEPEC	Nombre del templo: SAN AGUSTÍN	Religión: CATÓLICA
Sublocalidad: SAN AGUSTÍN MEXTEPEC	Categoría Administrativa: DELEGACIÓN	Capacidad: 1000 PERSONAS	
Dirección: DOMICILIO CONOCIDO	CP: 50640		



Municipio: SAN FELIPE DEL PROGRESO	030 Clave Municipio	Número consecutivo (identificador en el mapa) 87	MAPA 66 Número de Mapa
1.- DATOS GENERALES		2.- DATOS ESPECÍFICOS	
Fecha de la información: 20-JUN-2019	Localidad: DOLORES HIDALGO	Nombre del templo: LA CANDELARIA (EXHACIENDA DE TEPETITLAN)	Religión: CATÓLICA
Sublocalidad: DOLORES HIDALGO	Categoría Administrativa: DELEGACIÓN	Capacidad: 200 PERSONAS	
Dirección: DOMICILIO CONOCIDO	CP: 50640		



Municipio: SAN FELIPE DEL PROGRESO	030 Clave Municipio	Número consecutivo (identificador en el mapa) 88	MAPA 66 Número de Mapa
1.- DATOS GENERALES		2.- DATOS ESPECÍFICOS	
Fecha de la información: 20-JUN-2019	Localidad: DOLORES HIDALGO	Nombre del templo: RESTAURACIÓN EN CRISTO	Religión: EVANGÉLICA
Sublocalidad: DOLORES HIDALGO	Categoría Administrativa: DELEGACIÓN	Capacidad: 400 PERSONAS	
Dirección: DOMICILIO CONOCIDO	CP: 50640		




Municipio: SAN FELIPE DEL PROGRESO	030 Clave Municipio	Número consecutivo (identificador en el mapa) 89	MAPA 66 Número de Mapa
1.- DATOS GENERALES		2.- DATOS ESPECÍFICOS	
Fecha de la información: 20-JUN-2019	Localidad: DOLORES HIDALGO	Nombre del templo: DIVINO REDENTOR	Religión: EVANGÉLICA
Sublocalidad: DOLORES HIDALGO	Categoría Administrativa: DELEGACIÓN	Capacidad: 700 PERSONAS	
Dirección: DOMICILIO CONOCIDO	CP: 50640		



Municipio: SAN FELIPE DEL PROGRESO	030 Clave Municipio	Número consecutivo (identificador en el mapa) 90	MAPA 63 Número de Mapa
1.- DATOS GENERALES		2.- DATOS ESPECÍFICOS	
Fecha de la información: 20-JUN-2019	Localidad: PALMILLAS	Nombre del templo: SAN MARTIN	Religión: CATÓLICA
Sublocalidad: EJIDO DE PALMILLAS	Categoría Administrativa: DELEGACIÓN	Capacidad: 75 PERSONAS	
Dirección: DOMICILIO CONOCIDO	CP: 0		



Municipio: <u>SAN FELIPE DEL PROGRESO</u>	030 Clave Municipio	Número consecutivo (identificador en el mapa) 91	MAPA 45 Número de Mapa
1.- DATOS GENERALES		2.- DATOS ESPECÍFICOS	
Fecha de la información: 20-JUN-2019	Localidad: SAN JUAN JALPA	Nombre del templo: MONTE SINAI	Religión: EVANGÉLICA
Sublocalidad: EJIDO SAN JUAN JALPA	Categoría Administrativa: DELEGACIÓN	Capacidad: 300 PERSONAS	
Dirección: DOMICILIO CONOCIDO	CP: 0		



Municipio: <u>SAN FELIPE DEL PROGRESO</u>	030 Clave Municipio	Número consecutivo (identificador en el mapa) 92	MAPA 45 Número de Mapa
1.- DATOS GENERALES		2.- DATOS ESPECÍFICOS	
Fecha de la información: 20-JUN-2019	Localidad: SAN JUAN JALPA	Nombre del templo: FÁTIMA	Religión: CATÓLICA
Sublocalidad: EJIDO SAN JUAN JALPA	Categoría Administrativa: DELEGACIÓN	Capacidad: 150 PERSONAS	
Dirección: DOMICILIO CONOCIDO	CP: 0		



Municipio: SAN FELIPE DEL PROGRESO	030 Clave Municipio	Número consecutivo (identificador en el mapa) 93	MAPA 79 Número de Mapa
1.- DATOS GENERALES		2.- DATOS ESPECÍFICOS	
Fecha de la información: 20-JUN-2019	Localidad: ESTUTEMPAN	Nombre del templo: CATÓLICA ESTUTEMPAN	Religión: CATÓLICA
Sublocalidad: ESTUTEMPAN	Categoría Administrativa: DELEGACIÓN	Capacidad: 200 PERSONAS	
Dirección: DOMICILIO CONOCIDO	CP: 0		



Municipio: SAN FELIPE DEL PROGRESO	030 Clave Municipio	Número consecutivo (identificador en el mapa) 94	MAPA 79 Número de Mapa
1.- DATOS GENERALES		2.- DATOS ESPECÍFICOS	
Fecha de la información: 20-JUN-2019	Localidad: ESTUTEMPAN	Nombre del templo: RESPLANDECIENTE	Religión: EVANGÉLICA
Sublocalidad: ESTUTEMPAN	Categoría Administrativa: DELEGACIÓN	Capacidad: 300 PERSONAS	
Dirección: DOMICILIO CONOCIDO	CP: 0		



Municipio: <u>SAN FELIPE DEL PROGRESO</u>	030 Clave Municipio	Número consecutivo (identificador en el mapa) 95	MAPA 67 Número de Mapa
1.- DATOS GENERALES		2.- DATOS ESPECÍFICOS	
Fecha de la información: 20-JUN-2019	Localidad: SAN LUCAS OCOTEPEC	Nombre del templo: LUZ DEL MUNDO	Religión: CATÓLICA
Sublocalidad: VICENTE GUERRERO	Categoría Administrativa: DELEGACIÓN	Capacidad: 200 PERSONAS	
Dirección: DOMICILIO CONOCIDO	CP: 0		



Municipio: <u>SAN FELIPE DEL PROGRESO</u>	030 Clave Municipio	Número consecutivo (identificador en el mapa) 96	MAPA 58 Número de Mapa
1.- DATOS GENERALES		2.- DATOS ESPECÍFICOS	
Fecha de la información: 20-JUN-2019	Localidad: EL CARMEN OCOTEPEC	Nombre del templo: REY DE REYES	Religión: EVANGÉLICA
Sublocalidad: EL CARMEN OCOTEPEC	Categoría Administrativa: DELEGACIÓN	Capacidad: 50 PERSONAS	
Dirección: DOMICILIO CONOCIDO	CP: 0		



Municipio: <u>SAN FELIPE DEL PROGRESO</u>	030 Clave Municipio	Número consecutivo (identificador en el mapa) 97	MAPA 58 Número de Mapa
1.- DATOS GENERALES		2.- DATOS ESPECÍFICOS	
Fecha de la información: 20-JUN-2019	Localidad: EL CARMEN OCOTEPEC	Nombre del templo: NUESTRA SEÑORA DEL CARMEN	Religión: CATÓLICA
Sublocalidad: EL CARMEN OCOTEPEC	Categoría Administrativa: DELEGACIÓN	Capacidad: 150 PERSONAS	
Dirección: DOMICILIO CONOCIDO	CP: 0		



Municipio: <u>SAN FELIPE DEL PROGRESO</u>	030 Clave Municipio	Número consecutivo (identificador en el mapa) 98	MAPA 60 Número de Mapa
1.- DATOS GENERALES		2.- DATOS ESPECÍFICOS	
Fecha de la información: 20-JUN-2019	Localidad: SAN LUCAS OCOTEPEC	Nombre del templo: SAN LUCAS	Religión: CATÓLICA
Sublocalidad: SAN LUCAS OCOTEPEC	Categoría Administrativa: DELEGACIÓN	Capacidad: 450 PERSONAS	
Dirección: DOMICILIO CONOCIDO	CP: 0		



Municipio: SAN FELIPE DEL PROGRESO	030 Clave Municipio	Número consecutivo (identificador en el mapa) 99	MAPA 60 Número de Mapa
1.- DATOS GENERALES		2.- DATOS ESPECÍFICOS	
Fecha de la información: 20-JUN-2019 Localidad: SAN LUCAS OCOTEPEC Sublocalidad: SAN LUCAS OCOTEPEC Categoría Administrativa: DELEGACIÓN Dirección: DOMICILIO CONOCIDO CP: 0		Nombre del templo: IGLESIA DE JESUCRISTO EL TODO PODEROSO Religión: EVANGÉLICA Capacidad: 200 PERSONAS	



Municipio: SAN FELIPE DEL PROGRESO	030 Clave Municipio	Número consecutivo (identificador en el mapa) 100	MAPA 60 Número de Mapa
1.- DATOS GENERALES		2.- DATOS ESPECÍFICOS	
Fecha de la información: 20-JUN-2019 Localidad: SAN LUCAS OCOTEPEC Sublocalidad: SAN LUCAS OCOTEPEC Categoría Administrativa: DELEGACIÓN Dirección: DOMICILIO CONOCIDO CP: 0		Nombre del templo: NUEVA JERUSALÉN Religión: EVANGÉLICA Capacidad: 150 PERSONAS	



Municipio: SAN FELIPE DEL PROGRESO	030 Clave Municipio	Número consecutivo (identificador en el mapa) 101	MAPA 59 Número de Mapa
1.- DATOS GENERALES		2.- DATOS ESPECÍFICOS	
Fecha de la información: 20-JUN-2019	Localidad: PALMILLAS	Nombre del templo: IGLESIA DE PLATEROS	Religión: CATÓLICA
Sublocalidad: PLATEROS	Categoría Administrativa: DELEGACIÓN	Capacidad: 200 PERSONAS	
Dirección: DOMICILIO CONOCIDO	CP: 0		



Municipio: SAN FELIPE DEL PROGRESO	030 Clave Municipio	Número consecutivo (identificador en el mapa) 102	MAPA 44 Número de Mapa
1.- DATOS GENERALES		2.- DATOS ESPECÍFICOS	
Fecha de la información: 20-JUN-2019	Localidad: SAN JUAN JALPA CENTRO	Nombre del templo: SAN JUAN EVANGELISTA	Religión: CATÓLICA
Sublocalidad: SAN JUAN JALPA	Categoría Administrativa: DELEGACIÓN	Capacidad: 200 PERSONAS	
Dirección: DOMICILIO CONOCIDO	CP: 50640		



Municipio: <u>SAN FELIPE DEL PROGRESO</u>	030 Clave Municipio	Número consecutivo (identificador en el mapa) 103	MAPA 45 Número de Mapa
1.- DATOS GENERALES		2.- DATOS ESPECÍFICOS	
Fecha de la información: 20-JUN-2019	Localidad: SAN JUAN JALPA CENTRO	Nombre del templo: IGLESIA BAUTISTA DIOS DE LA LUZ	Religión: CRISTIANA
Sublocalidad: SAN JUAN JALPA	Categoría Administrativa: DELEGACIÓN	Capacidad: 500 PERSONAS	
Dirección: DOMICILIO CONOCIDO	CP: 50640		



Municipio: <u>SAN FELIPE DEL PROGRESO</u>	030 Clave Municipio	Número consecutivo (identificador en el mapa) 104	MAPA 29 Número de Mapa
1.- DATOS GENERALES		2.- DATOS ESPECÍFICOS	
Fecha de la información: 20-JUN-2019	Localidad: SAN JUAN JALPA CENTRO	Nombre del templo: LA VIRGEN DE GUADALUPE	Religión: CATÓLICA
Sublocalidad: BARRIO EL AGOSTADERO	Categoría Administrativa: DELEGACIÓN	Capacidad: 80 PERSONAS	
Dirección: DOMICILIO CONOCIDO	CP: 50640		



Municipio: <u>SAN FELIPE DEL PROGRESO</u>	030 Clave Municipio	Número consecutivo (identificador en el mapa) 105	MAPA 4 Número de Mapa
1.- DATOS GENERALES		2.- DATOS ESPECÍFICOS	
Fecha de la información: 20-JUN-2019	Localidad: EJIDO EL TUNAL NENAXI	Nombre del templo: SAN ISIDRO LABRADOR	Religión: CATÓLICA
Sublocalidad: EJIDO EL TUNAL NENAXI	Categoría Administrativa: DELEGACIÓN	Capacidad: 1000 PERSONAS	
Dirección: DOMICILIO CONOCIDO	CP: 50640		



Municipio: <u>SAN FELIPE DEL PROGRESO</u>	030 Clave Municipio	Número consecutivo (identificador en el mapa) 106	MAPA 26 Número de Mapa
1.- DATOS GENERALES		2.- DATOS ESPECÍFICOS	
Fecha de la información: 20-JUN-2019	Localidad: COLONIA GUADALUPE	Nombre del templo: VIRGEN DE GUADALUPE	Religión: CATÓLICA
Sublocalidad: COLONIA GUADALUPE	Categoría Administrativa: DELEGACIÓN	Capacidad: 250 PERSONAS	
Dirección: DOMICILIO CONOCIDO	CP: 50640		



Municipio: <u>SAN FELIPE DEL PROGRESO</u>	030 Clave Municipio	Número consecutivo (identificador en el mapa) 107	MAPA 41 Número de Mapa
1.- DATOS GENERALES		2.- DATOS ESPECÍFICOS	
Fecha de la información: 20-JUN-2019 Localidad: EJIDO LA CABECERA Sublocalidad: EJIDO LA CABECERA Categoría Administrativa: DELEGACIÓN Dirección: DOMICILIO CONOCIDO CP: 50640		Nombre del templo: LA CONCHITA Religión: CATÓLICA Capacidad: 100 PERSONAS	



Municipio: <u>SAN FELIPE DEL PROGRESO</u>	030 Clave Municipio	Número consecutivo (identificador en el mapa) 108	MAPA 49 Número de Mapa
1.- DATOS GENERALES		2.- DATOS ESPECÍFICOS	
Fecha de la información: 20-JUN-2019 Localidad: LA PURÍSIMA CONCEPCIÓN MAYORAZGO Sublocalidad: LA PURÍSIMA CONCEPCIÓN MAYORAZGO Categoría Administrativa: DELEGACIÓN Dirección: DOMICILIO CONOCIDO CP: 50640		Nombre del templo: LA PURÍSIMA CONCEPCIÓN Religión: CATÓLICA Capacidad: 500 PERSONAS	



Municipio: SAN FELIPE DEL PROGRESO	030 Clave Municipio	Número consecutivo (identificador en el mapa) 109	MAPA 49 Número de Mapa
1.- DATOS GENERALES		2.- DATOS ESPECÍFICOS	
Fecha de la información: 20-JUN-2019 Localidad: LA PURÍSIMA CONCEPCIÓN MAYORAZGO Sublocalidad: LA PURÍSIMA CONCEPCIÓN MAYORAZGO Categoría Administrativa: DELEGACIÓN Dirección: DOMICILIO CONOCIDO CP: 50640		Nombre del templo: IGLESIA DE LA PROFECÍA Religión: EVANGÉLICA Capacidad: 100 PERSONAS	



Municipio: SAN FELIPE DEL PROGRESO	030 Clave Municipio	Número consecutivo (identificador en el mapa) 110	MAPA 32 Número de Mapa
1.- DATOS GENERALES		2.- DATOS ESPECÍFICOS	
Fecha de la información: 20-JUN-2019 Localidad: CONCEPCIÓN CHICO Sublocalidad: EJIDO CONCEPCIÓN CHICO Categoría Administrativa: DELEGACIÓN Dirección: DOMICILIO CONOCIDO CP: 50640		Nombre del templo: CAPILLA EJIDO Religión: CATÓLICA Capacidad: 50 PERSONAS	



Municipio: <u>SAN FELIPE DEL PROGRESO</u>	030 Clave Municipio	Número consecutivo (identificador en el mapa) 111	MAPA 32 Número de Mapa
1.- DATOS GENERALES		2.- DATOS ESPECÍFICOS	
Fecha de la información: 20-JUN-2019	Localidad: CONCEPCIÓN CHICO	Nombre del templo: IGLESIA DE DIOS DE LA PROFECÍA	Religión: EVANGÉLICA
Sublocalidad: EJIDO CONCEPCIÓN CHICO	Categoría Administrativa: DELEGACIÓN	Capacidad: 200 PERSONAS	
Dirección: DOMICILIO CONOCIDO	CP: 50640		



Municipio: <u>SAN FELIPE DEL PROGRESO</u>	030 Clave Municipio	Número consecutivo (identificador en el mapa) 112	MAPA 32 Número de Mapa
1.- DATOS GENERALES		2.- DATOS ESPECÍFICOS	
Fecha de la información: 20-JUN-2019	Localidad: CONCEPCIÓN CHICO	Nombre del templo: IGLESIA DE JESUCRISTO	Religión: EVANGÉLICA
Sublocalidad: EJIDO CONCEPCIÓN CHICO	Categoría Administrativa: DELEGACIÓN	Capacidad: 150 PERSONAS	
Dirección: DOMICILIO CONOCIDO	CP: 50640		



Municipio: SAN FELIPE DEL PROGRESO	030 Clave Municipio	Número consecutivo (identificador en el mapa) 113	MAPA 47 Número de Mapa
1.- DATOS GENERALES		2.- DATOS ESPECÍFICOS	
Fecha de la información: 20-JUN-2019 Localidad: PURÍSIMA CONCEPCIÓN MAYORAZGO Sublocalidad: EMILIANO ZAPATA Categoría Administrativa: DELEGACIÓN Dirección: DOMICILIO CONOCIDO CP: 50640		Nombre del templo: SEÑOR DE LA MISERICORDIA Religión: CATÓLICA Capacidad: 1000 PERSONAS	




Municipio: SAN FELIPE DEL PROGRESO	030 Clave Municipio	Número consecutivo (identificador en el mapa) 114	MAPA 43 Número de Mapa
1.- DATOS GENERALES		2.- DATOS ESPECÍFICOS	
Fecha de la información: 04-MAR-2019 Localidad: CONCEPCIÓN CHICO Sublocalidad: CONCEPCIÓN CHICO Categoría Administrativa: DELEGACIÓN Dirección: DOMICILIO CONOCIDO CP: 50640		Nombre del templo: LA CONCHITA Religión: CATÓLICA Capacidad: 180 PERSONAS	



Municipio: <u>SAN FELIPE DEL PROGRESO</u>	030 Clave Municipio	Número consecutivo (identificador en el mapa) 115	MAPA 39 Número de Mapa
1.- DATOS GENERALES		2.- DATOS ESPECÍFICOS	
Fecha de la información: 20-JUN-2019	Localidad: CALVARIO BUENAVISTA	Nombre del templo: EL CALVARIO	Religión: CATÓLICA
Sublocalidad: CALVARIO BUENAVISTA	Categoría Administrativa: DELEGACIÓN	Capacidad: 250 PERSONAS	
Dirección: DOMICILIO CONOCIDO	CP: 50640		



Municipio: <u>SAN FELIPE DEL PROGRESO</u>	030 Clave Municipio	Número consecutivo (identificador en el mapa) 116	MAPA 41 Número de Mapa
1.- DATOS GENERALES		2.- DATOS ESPECÍFICOS	
Fecha de la información: 20-JUN-2019	Localidad: CALVARIO BUENAVISTA	Nombre del templo: CAPILLA DE LORETO	Religión: CATÓLICA
Sublocalidad: CALVARIO BUENAVISTA	Categoría Administrativa: DELEGACIÓN	Capacidad: 150 PERSONAS	
Dirección: DOMICILIO CONOCIDO	CP: 50640		



Municipio: SAN FELIPE DEL PROGRESO	030 Clave Municipio	Número consecutivo (identificador en el mapa) 117	MAPA 53 Número de Mapa
1.- DATOS GENERALES		2.- DATOS ESPECÍFICOS	
Fecha de la información: 04-MAR-2014	Localidad: PALMILLAS	Nombre del templo: SANTA CRUZ	Religión: CATÓLICA
Sublocalidad: PALMILLAS	Categoría Administrativa: DELEGACIÓN	Capacidad: 160 PERSONAS	
Dirección: DOMICILIO CONOCIDO	CP: 50640		



Municipio: SAN FELIPE DEL PROGRESO	030 Clave Municipio	Número consecutivo (identificador en el mapa) 118	MAPA 41 Número de Mapa
1.- DATOS GENERALES		2.- DATOS ESPECÍFICOS	
Fecha de la información: 20-JUN-2019	Localidad: LA CABECERA CONCEPCIÓN	Nombre del templo: LA PURÍSIMA CONCEPCIÓN	Religión: CATÓLICA
Sublocalidad: LA CABECERA CONCEPCIÓN	Categoría Administrativa: DELEGACIÓN	Capacidad: 200 PERSONAS	
Dirección: PURÍSIMA CONCEPCIÓN	CP: 50640		



Municipio: SAN FELIPE DEL PROGRESO	030 Clave Municipio	Número consecutivo (identificador en el mapa) 119	MAPA 41 Número de Mapa
1.- DATOS GENERALES		2.- DATOS ESPECÍFICOS	
Fecha de la información: 20-JUN-2019	Localidad: LA CABECERA CONCEPCIÓN	Nombre del templo: SAN RAMOS	Religión: CATÓLICA
Sublocalidad: LA CABECERA CONCEPCIÓN	Categoría Administrativa: DELEGACIÓN	Capacidad: 120 PERSONAS	
Dirección: DOMICILIO CONOCIDO	CP: 50640		



Municipio: SAN FELIPE DEL PROGRESO	030 Clave Municipio	Número consecutivo (identificador en el mapa) 120	MAPA 11 Número de Mapa
1.- DATOS GENERALES		2.- DATOS ESPECÍFICOS	
Fecha de la información: 20-JUN-2019	Localidad: EL OBRAJE	Nombre del templo: LA PURÍSIMA CONCEPCIÓN	Religión: CATÓLICA
Sublocalidad: EL OBRAJE	Categoría Administrativa: DELEGACIÓN	Capacidad: 100 PERSONAS	
Dirección: DOMICILIO CONOCIDO	CP: 50640		



Municipio: SAN FELIPE DEL PROGRESO	030 Clave Municipio	Número consecutivo (identificador en el mapa) 121	MAPA 27 Número de Mapa
1.- DATOS GENERALES		2.- DATOS ESPECÍFICOS	
Fecha de la información: 20-JUN-2019	Localidad: EL TUNAL	Nombre del templo: SAN ISIDRO	Religión: CATÓLICA
Sublocalidad: EL TUNAL	Categoría Administrativa: DELEGACIÓN	Capacidad: 300 PERSONAS	
Dirección: DOMICILIO CONOCIDO	CP: 50640		




Municipio: SAN FELIPE DEL PROGRESO	030 Clave Municipio	Número consecutivo (identificador en el mapa) 122	MAPA 10 Número de Mapa
1.- DATOS GENERALES		2.- DATOS ESPECÍFICOS	
Fecha de la información: 20-JUN-2019	Localidad: EJIDO EL TUNAL NENAXI	Nombre del templo: IGLESIA CATÓLICA EL CERRITO	Religión: CATÓLICA
Sublocalidad: EL CERRITO	Categoría Administrativa: SUBDELEGACIÓN	Capacidad: 150 PERSONAS	
Dirección: DOMICILIO CONOCIDO	CP: 50640		



Municipio: SAN FELIPE DEL PROGRESO	030 Clave Municipio	Número consecutivo (identificador en el mapa) 123	MAPA 4 Número de Mapa
1.- DATOS GENERALES		2.- DATOS ESPECÍFICOS	
Fecha de la información: 20-JUN-2019 Localidad: EJIDO EL TUNAL NENAXI Sublocalidad: EJIDO EL TUNAL NENAXI Categoría Administrativa: DELEGACIÓN Dirección: DOMICILIO CONOCIDO CP: 50640		Nombre del templo: MONTE SINAÍ Religión: CRISTIANA Capacidad: 150 PERSONAS	




Municipio: SAN FELIPE DEL PROGRESO	030 Clave Municipio	Número consecutivo (identificador en el mapa) 124	MAPA 84 Número de Mapa
1.- DATOS GENERALES		2.- DATOS ESPECÍFICOS	
Fecha de la información: 27-AGO-2019 Localidad: EMILIO PORTES GIL Sublocalidad: EMILIO PORTES GIL Categoría Administrativa: DELEGACIÓN Dirección: DOMICILIO CONOCIDO CP: 50640		Nombre del templo: VIRGEN DE GUADALUPE Religión: CATÓLICA Capacidad: 300 PERSONAS	



Municipio: SAN FELIPE DEL PROGRESO	030 Clave Municipio	Número consecutivo (identificador en el mapa) 125	MAPA 84 Número de Mapa
1.- DATOS GENERALES		2.- DATOS ESPECÍFICOS	
Fecha de la información: 27-AGO-2014	Localidad: EMILIO PORTES GIL	Nombre del templo: IGLESIA CRISTIANA APOSTÓLICA NUEVA ISRAEL	Religión: CRISTIANA
Sublocalidad: EMILIO PORTES GIL	Categoría Administrativa: DELEGACIÓN	Capacidad: 70 PERSONAS	
Dirección: DOMICILIO CONOCIDO	CP: 50640		



Municipio: SAN FELIPE DEL PROGRESO	030 Clave Municipio	Número consecutivo (identificador en el mapa) 126	MAPA 84 Número de Mapa
1.- DATOS GENERALES		2.- DATOS ESPECÍFICOS	
Fecha de la información: 27-AGO-2014	Localidad: EMILIO PORTES GIL	Nombre del templo: ROCA DE LA SALVACIÓN	Religión: EVANGÉLICA
Sublocalidad: EMILIO PORTES GIL	Categoría Administrativa: DELEGACIÓN	Capacidad: 500 PERSONAS	
Dirección: DOMICILIO CONOCIDO	CP: 50640		



Municipio: SAN FELIPE DEL PROGRESO	030 Clave Municipio	Número consecutivo (identificador en el mapa) 127	MAPA 84 Número de Mapa
1.- DATOS GENERALES		2.- DATOS ESPECÍFICOS	
Fecha de la información: 27-AGO-2014	Localidad: EMILIO PORTES GIL	Nombre del templo: CRISTIANA EL MESÍAS	Religión: CRISTIANA
Sublocalidad: EMILIO PORTES GIL	Categoría Administrativa: DELEGACIÓN	Capacidad: 600 PERSONAS	
Dirección: DOMICILIO CONOCIDO	CP: 50640		



Municipio: SAN FELIPE DEL PROGRESO	030 Clave Municipio	Número consecutivo (identificador en el mapa) 128	MAPA 84 Número de Mapa
1.- DATOS GENERALES		2.- DATOS ESPECÍFICOS	
Fecha de la información: 27-AGO-2014	Localidad: EMILIO PORTES GIL	Nombre del templo: SALÓN DEL REINO DE LOS TESTIGOS DE GÉNOVA	Religión: TESTIGOS DE JEHOVÁ
Sublocalidad: EMILIO PORTES GIL	Categoría Administrativa: DELEGACIÓN	Capacidad: 100 PERSONAS	
Dirección: DOMICILIO CONOCIDO	CP: 50640		





**Tiendas de Autoservicio
y Departamentales**

**FACTORES
SOCIO-ORGANIZATIVOS**

TIENDAS DE AUTOSERVICIO Y DEPARTAMENTALES (3 Registros)

Municipio: <u>SAN FELIPE DEL PROGRESO</u>	<u>030</u> Clave Municipio	Número consecutivo (identificador en el mapa) 1	MAPA 37 Número de mapa
1.- DATOS GENERALES		2.- DATOS ESPECÍFICOS	
Fecha de la información: 20-JUL-2019		Tipo: MI BODEGA AURERRA	
Localidad: SAN FELIPE DEL PROGRESO		Nombre: MI BODEGA AURERRA	
Sublocalidad: SAN FELIPE DEL PROGRESO		Horario: 06:00 A 23:00 HRS. Establecimientos Internos	
Categoría Administrativa: CABECERA MUNICIPAL		Tiendas: NO	
		Restaurantes: NO	
		Cines: NO	Bancos: NO
		Otros: NO	
Dirección: AV. NICOLÁS BRAVO S/N Y MARIPOSA MONARCA Y TENERÍA CP: 50640		Combustibles	
		Nombre: GAS L.P	DIESEL 0
		Tanques: 1	2 0
		Capacidad: 2000	(2)2200+60 0
		Total (Lts): 2000	2260 0




Municipio: <u>SAN FELIPE DEL PROGRESO</u>	<u>030</u> Clave Municipio	Número consecutivo (identificador en el mapa) 2	MAPA 34 Número de mapa
1.- DATOS GENERALES		2.- DATOS ESPECÍFICOS	
Fecha de la información: 20-JUL-2019		Tipo: TIENDAS TRES B, S.A. DE C.V.	
Localidad: SAN FELIPE DEL PROGRESO		Nombre: TIENDAS TRES B, S. A. DE C.V.	
Sublocalidad: SAN FELIPE DEL PROGRESO		Horario: 07:00 A 10:00 HRS. Establecimientos Internos	
Categoría Administrativa: CABECERA MUNICIPAL		Tiendas: NO	
		Restaurantes: NO	
		Cines: NO	Bancos: NO
		Otros: NO	
Dirección: 5 DE FEBRERO S/N ENTRE LA PALMA Y PLAZA POSADAS CP: 50640		Combustibles	
		Nombre: 0	0 0
		Tanques: 0	0 0
		Capacidad: 0	0 0
		Total (Lts): 0	0 0



Municipio: SAN FELIPE DEL PROGRESO		030 Clave Municipio	Número consecutivo (identificador en el mapa) 3	MAPA 123 Número de mapa
1.- DATOS GENERALES		2.- DATOS ESPECÍFICOS		
Fecha de la información: 20-JUL-2019		Tipo: TIENDAS TRES B, S.A. DE C.V.		
Localidad: SANTA ANA NICHI		Nombre: TIENDAS TRES B, S. A. DE C.V.		
Sublocalidad: SANTA ANA NICHI		Horario: 07:00 A 21:00 HRS. Establecimientos Internos		
Categoría Administrativa: DELEGACION		Tiendas: NO		
Dirección: FRANCISCO VILLA		Restaurantes: NO		
CP: 50640		Cines: NO Bancos: NO		
		Otros: NO		
		Combustibles		
		Nombre:	0	0
		Tanques:	0	0
		Capacidad:	0	0
		Total (Lts):	0	0





SECCIÓN VII

SUBSISTEMA REGULADOR



VII.- SUBSISTEMA REGULADOR

Está constituido por la organización de instituciones, acciones, normas, programas y obras destinadas a proteger a los agentes afectables, a prevenir y controlar los efectos destructivos de los fenómenos o agentes perturbadores, para propiciar de manera eficaz la vuelta a la normalidad después de un desastre o catástrofe.

Los programas de Protección Civil se implementan en diferentes niveles de acción:

- Federal
- Estatal
- Municipal
- Interno
- Específico y
- Especial

La organización del sistema descansa en tres estructuras fundamentales:

Consultiva: integrada por los consejos nacional, estatal y municipal, con funciones de coordinación, consulta y toma de decisiones.

Ejecutiva: integrada por el presidente de la República y el Secretario de Gobernación (sus similares a nivel estatal y municipal), las unidades estatales y municipales; y las unidades internas de los organismos de la administración pública. La elaboración, integración, coordinación y operación de los diferentes programas a los distintos niveles son sus funciones principales.

Participativa: integrada por grupos voluntarios y población en general, quienes con su participación

social complementan el esquema de la estructura organizacional de la Protección Civil.

La determinación del sistema afectable está en función del diagnóstico de riesgos; como resultado de la identificación de los agentes perturbadores a los que está expuesta la población, sus bienes y el entorno en general.

El conocimiento de aquellas entidades que pueden ser afectadas por una calamidad es prioritario en la planeación de todos los programas en favor de la protección civil, para tal fin se requiere de información específica, como es: el número de personas que ocupan el inmueble, el lugar donde se encuentra ubicado, el equipo de seguridad con el que cuenta, etc. Variables que aportan el grado de vulnerabilidad al que está expuesta dicha entidad.

En la etapa de determinación de sistemas afectables se considera la mayor incidencia de los fenómenos perturbadores en la zona donde se encuentra ubicada la instalación a proteger, la determinación de los riesgos internos y externos, así como su probabilidad de ocurrencia, el análisis de los dispositivos de control y medidas de emergencia con los que cuenta para enfrentarlos.

Conjuntada la información se diseñan escenarios donde se pueden incluir los fenómenos perturbadores y la afectabilidad, de forma que se logre la construcción de modelos, bajo los cuales se involucran las condiciones a efectuarse y se determinan las acciones a emprender; de tal manera que la integración de programas y planes de prevención, atención y ejecución de acciones materiales a fin de prevenir, mitigar, atender y abatir las consecuencias destructivas de desastres, son las principales acciones del subsistema regulador.

REGISTROS ADMINISTRATIVOS DEL SUBSISTEMA REGULADOR



**Centros de Respuesta
Inmediata y Auxilio**

**FACTORES
SOCIO-ORGANIZATIVOS**

CENTROS DE RESPUESTA INMEDIATA Y AUXILIO (3 Registros)

Municipio: SAN FELIPE DEL PROGRESO Clave Municipio: 030	Número consecutivo (identificador en el Mapa): 1	MAPA 16 Número de Mapa																								
1.- DATOS GENERALES	2.- DATOS ESPECÍFICOS																									
Fecha de la información: 13-MAR-2019	Nombre: DIRECCIÓN DE SEGURIDAD PÚBLICA MUNICIPAL																									
Localidad: SAN FELIPE DEL PROGRESO	Tipo de Centro: SEGURIDAD PÚBLICA Y TRANSITO																									
Sublocalidad: SAN FELIPE DEL PROGRESO	<table border="0"> <tr> <td><u>Recursos Humanos</u></td> <td><u>Recursos Materiales</u></td> </tr> <tr> <td>Médicos: 0</td> <td>Ambulancias: 0</td> </tr> <tr> <td>Enfermeras: 0</td> <td>Helicópteros: 0</td> </tr> <tr> <td>Rescatistas: 0</td> <td>Patrullas: 16</td> </tr> <tr> <td>Bomberos: 0</td> <td>Motocicletas: 3</td> </tr> <tr> <td>Policías: 65</td> <td>Automóviles: 0</td> </tr> <tr> <td>Militares: 0</td> <td>Grúas: 0</td> </tr> <tr> <td>Otros: 1</td> <td>Camionetas: 0</td> </tr> <tr> <td></td> <td>Maquinaria pesada: 0</td> </tr> <tr> <td></td> <td>Equipo contra incendio: 0</td> </tr> <tr> <td></td> <td>Equipo Acuático: 0</td> </tr> <tr> <td></td> <td>Equipo de comunicación: 13</td> </tr> </table>		<u>Recursos Humanos</u>	<u>Recursos Materiales</u>	Médicos: 0	Ambulancias: 0	Enfermeras: 0	Helicópteros: 0	Rescatistas: 0	Patrullas: 16	Bomberos: 0	Motocicletas: 3	Policías: 65	Automóviles: 0	Militares: 0	Grúas: 0	Otros: 1	Camionetas: 0		Maquinaria pesada: 0		Equipo contra incendio: 0		Equipo Acuático: 0		Equipo de comunicación: 13
<u>Recursos Humanos</u>	<u>Recursos Materiales</u>																									
Médicos: 0	Ambulancias: 0																									
Enfermeras: 0	Helicópteros: 0																									
Rescatistas: 0	Patrullas: 16																									
Bomberos: 0	Motocicletas: 3																									
Policías: 65	Automóviles: 0																									
Militares: 0	Grúas: 0																									
Otros: 1	Camionetas: 0																									
	Maquinaria pesada: 0																									
	Equipo contra incendio: 0																									
	Equipo Acuático: 0																									
	Equipo de comunicación: 13																									
Dirección: BOULEVARD JOSE Ma. MORELOS SIN NUMERO PLAZA ESTADO DE MEXICO CP:50640	<u>Brigadas</u> Contra Incendio: 0 Búsqueda y rescate: 0 Acuática: 0 Alta Montaña: 0 Antibomba: 0 <u>Otros:</u> Caballos: 0 Perros guía: 0																									



Municipio: SAN FELIPE DEL PROGRESO	030 Clave Municipio	Número consecutivo (identificador en el Mapa) 2	MAPA 30 Número de Mapa																																																
1.- DATOS GENERALES		2.- DATOS ESPECÍFICOS																																																	
Fecha de la información: 13-MAR-2019		Nombre: SECRETARIA DE SEGURIDAD CIUDADANA																																																	
Localidad: SAN FELIPE DEL PROGRESO		Tipo de Centro: SEGURIDAD PUBLICA Y TRANSITO																																																	
Sublocalidad: SAN FELIPE DEL PROGRESO		<table border="0"> <tr> <td colspan="2"><u>Recursos Humanos</u></td> <td colspan="2"><u>Recursos Materiales</u></td> </tr> <tr> <td>Médicos:</td> <td>0</td> <td>Ambulancias:</td> <td>0</td> </tr> <tr> <td>Enfermeras:</td> <td>0</td> <td>Helicópteros:</td> <td>0</td> </tr> <tr> <td>Rescatistas:</td> <td>0</td> <td>Patrullas:</td> <td>8</td> </tr> <tr> <td>Bomberos:</td> <td>0</td> <td>Motocicletas:</td> <td>3</td> </tr> <tr> <td>Policías:</td> <td>50</td> <td>Automóviles:</td> <td>0</td> </tr> <tr> <td>Militares:</td> <td></td> <td>Grúas:</td> <td>0</td> </tr> <tr> <td>Otros:</td> <td>5</td> <td>Camionetas:</td> <td>0</td> </tr> <tr> <td></td> <td></td> <td>Maquinaria pesada:</td> <td>0</td> </tr> <tr> <td></td> <td></td> <td>Equipo contra incendio:</td> <td>0</td> </tr> <tr> <td></td> <td></td> <td>Equipo Acuático:</td> <td>1</td> </tr> <tr> <td></td> <td></td> <td>Equipo de comunicación:</td> <td>15</td> </tr> </table>		<u>Recursos Humanos</u>		<u>Recursos Materiales</u>		Médicos:	0	Ambulancias:	0	Enfermeras:	0	Helicópteros:	0	Rescatistas:	0	Patrullas:	8	Bomberos:	0	Motocicletas:	3	Policías:	50	Automóviles:	0	Militares:		Grúas:	0	Otros:	5	Camionetas:	0			Maquinaria pesada:	0			Equipo contra incendio:	0			Equipo Acuático:	1			Equipo de comunicación:	15
<u>Recursos Humanos</u>		<u>Recursos Materiales</u>																																																	
Médicos:	0	Ambulancias:	0																																																
Enfermeras:	0	Helicópteros:	0																																																
Rescatistas:	0	Patrullas:	8																																																
Bomberos:	0	Motocicletas:	3																																																
Policías:	50	Automóviles:	0																																																
Militares:		Grúas:	0																																																
Otros:	5	Camionetas:	0																																																
		Maquinaria pesada:	0																																																
		Equipo contra incendio:	0																																																
		Equipo Acuático:	1																																																
		Equipo de comunicación:	15																																																
Categoría Administrativa: CABECERA MUNICIPAL		<u>Brigadas</u> Contra Incendio: 0 Búsqueda y rescate: 0 Acuática: 0 Alta Montaña: 0 Antibomba: 0																																																	
Dirección: CALLE MA. DE LA LUZ RODRÍGUEZ ESQ. MARIPOSA MONARCA CP:50640		<u>Otros:</u> Caballos: 0 Perros guía: 0																																																	



Municipio: SAN FELIPE DEL PROGRESO	030 Clave Municipio	Número consecutivo (identificador en el Mapa) 3	MAPA 16 Número de Mapa																																																
1.- DATOS GENERALES		2.- DATOS ESPECÍFICOS																																																	
Fecha de la información: 13-MAR-2019		Nombre: COORDINACION MUNICIPAL DE PROTECCIÓN CIVIL Y BOMBEROS																																																	
Localidad: SAN FELIPE DEL PROGRESO		Tipo de Centro: SERVICIO DE EMERGENCIA Y AUXILIO																																																	
Sublocalidad: SAN FELIPE DEL PROGRESO		<table border="0"> <tr> <td colspan="2"><u>Recursos Humanos</u></td> <td colspan="2"><u>Recursos Materiales</u></td> </tr> <tr> <td>Médicos:</td> <td>0</td> <td>Ambulancias:</td> <td>2</td> </tr> <tr> <td>Enfermeras:</td> <td>0</td> <td>Helicópteros:</td> <td>0</td> </tr> <tr> <td>Rescatistas:</td> <td>2</td> <td>Patrullas:</td> <td>0</td> </tr> <tr> <td>Bomberos:</td> <td>7</td> <td>Motocicletas:</td> <td>0</td> </tr> <tr> <td>Policías:</td> <td>0</td> <td>Automóviles:</td> <td>0</td> </tr> <tr> <td>Militares:</td> <td>0</td> <td>Grúas:</td> <td>0</td> </tr> <tr> <td>Otros:</td> <td>14</td> <td>Camionetas:</td> <td>2</td> </tr> <tr> <td></td> <td></td> <td>Maquinaria pesada:</td> <td>0</td> </tr> <tr> <td></td> <td></td> <td>Equipo contra incendio:</td> <td>1</td> </tr> <tr> <td></td> <td></td> <td>Equipo Acuático:</td> <td>0</td> </tr> <tr> <td></td> <td></td> <td>Equipo de comunicación:</td> <td>3</td> </tr> </table>		<u>Recursos Humanos</u>		<u>Recursos Materiales</u>		Médicos:	0	Ambulancias:	2	Enfermeras:	0	Helicópteros:	0	Rescatistas:	2	Patrullas:	0	Bomberos:	7	Motocicletas:	0	Policías:	0	Automóviles:	0	Militares:	0	Grúas:	0	Otros:	14	Camionetas:	2			Maquinaria pesada:	0			Equipo contra incendio:	1			Equipo Acuático:	0			Equipo de comunicación:	3
<u>Recursos Humanos</u>		<u>Recursos Materiales</u>																																																	
Médicos:	0	Ambulancias:	2																																																
Enfermeras:	0	Helicópteros:	0																																																
Rescatistas:	2	Patrullas:	0																																																
Bomberos:	7	Motocicletas:	0																																																
Policías:	0	Automóviles:	0																																																
Militares:	0	Grúas:	0																																																
Otros:	14	Camionetas:	2																																																
		Maquinaria pesada:	0																																																
		Equipo contra incendio:	1																																																
		Equipo Acuático:	0																																																
		Equipo de comunicación:	3																																																
Categoría Administrativa: CABECERA MUNICIPAL		<u>Brigadas</u>																																																	
Dirección: BOULEVARD JOSE Ma. MORELOS SIN NUMERO		Contra Incendio: 0																																																	
CP:50640		Acuática: 0																																																	
		Antibomba: 0																																																	
		Búsqueda y rescate: 0																																																	
		Alta Montaña: 0																																																	
		<u>Otros:</u>																																																	
		Caballos: 0																																																	
		Perros guía: 0																																																	



Consecutivo 2



INFRAESTRUCTURA BÁSICA Y SERVICIO VITALES (50 Registros)

Municipio: <u>SAN FELIPE DEL PROGRESO</u>	<u>030</u> Clave Municipio	Número consecutivo (identificador en el mapa) 1	34 Número de Mapa
1.- DATO GENERALES		2.- DATOS ESPECÍFICOS	
Fecha de la información: 02-AGO-2019 Localidad: SAN FELIPE DEL PROGRESO Sublocalidad: SAN FELIPE DEL PROGRESO Categoría Administrativa: CABECERA MUNICIPAL Dirección: BENITO JUÁREZ COL. CENTRO S/N CP:50640		Nombre: BANCO BANSEFI Infraestructura: BANCO Capacidad: 4 PERSONAS Niveles de la construcción 1 Número de Oficinas 2 Días laborables: LUNES A VIERNES Horario: 09:00 A 17:00 HRS.	




Municipio: <u>SAN FELIPE DEL PROGRESO</u>	<u>030</u> Clave Municipio	Número consecutivo (identificador en el mapa) 2	34 Número de Mapa
1.- DATO GENERALES		2.- DATOS ESPECÍFICOS	
Fecha de la información: 02-AGO-2019 Localidad: SAN FELIPE DEL PROGRESO Sublocalidad: SAN FELIPE DEL PROGRESO Categoría Administrativa: CABECERA MUNICIPAL Dirección: PLAZA POSADA Y GARDUÑO COL. CENTRO No. 7 CP:50640		Nombre: BANCO AZTECA Infraestructura: BANCO Capacidad: 25 PERSONAS Niveles de la construcción 1 Número de Oficinas 3 Días laborables: LUNES A DOMINGO Horario: 09:00 A 21:00 HRS.	



Municipio: <u>SAN FELIPE DEL PROGRESO</u>	030 Clave Municipio	Número consecutivo (identificador en el mapa) 3	34 Número de Mapa
1.- DATO GENERALES		2.- DATOS ESPECÍFICOS	
Fecha de la información: 02-AGO-2019 Localidad: SAN FELIPE DEL PROGRESO Sublocalidad: SAN FELIPE DEL PROGRESO Categoría Administrativa: CABECERA MUNICIPAL Dirección: CALLE PLAZA POSADAS Y GARDUÑO COL. CENTRO CP:50640		Nombre: BBVA BANCOMER Infraestructura: BANCO Capacidad: 8 PERSONAS Niveles de la construcción 1 Número de Oficinas 1 Días laborables: LUNES A VIERNES Horario: 08:30 A 16:00 HRS.	



Municipio: <u>SAN FELIPE DEL PROGRESO</u>	030 Clave Municipio	Número consecutivo (identificador en el mapa) 4	34 Número de Mapa
1.- DATO GENERALES		2.- DATOS ESPECÍFICOS	
Fecha de la información: 02-AGO-2019 Localidad: SAN FELIPE DEL PROGRESO Sublocalidad: SAN FELIPE DEL PROGRESO Categoría Administrativa: CABECERA MUNICIPAL Dirección: CALLE ITURBIDE S/N COL. CENTRO CP:50640		Nombre: PRESTA PRENDA Infraestructura: BANCO Capacidad: 11 PERSONAS Niveles de la construcción 1 Número de Oficinas 1 Días laborables: LUNES A DOMINGO Horario: 08:00 A 20:00 HRS.	



Municipio: <u>SAN FELIPE DEL PROGRESO</u>	030 Clave Municipio	Número consecutivo (identificador en el mapa) 5	34 Número de Mapa
1.- DATO GENERALES		2.- DATOS ESPECÍFICOS	
Fecha de la información: 02-AGO-2019 Localidad: SAN FELIPE DEL PROGRESO Sublocalidad: SAN FELIPE DEL PROGRESO Categoría Administrativa: CABECERA MUNICIPAL Dirección: PLAZA POSADAS Y GARDUÑO No. 13 CP:50640		Nombre: BANORTE Infraestructura: BANCO Capacidad: 7 PERSONAS Niveles de la construcción 2 Número de Oficinas 1 Días laborables: LUNES A VIERNES Horario: 09:00 A 17:00 HRS.	



Municipio: <u>SAN FELIPE DEL PROGRESO</u>	030 Clave Municipio	Número consecutivo (identificador en el mapa) 6	34 Número de Mapa
1.- DATO GENERALES		2.- DATOS ESPECÍFICOS	
Fecha de la información: 02-AGO-2019 Localidad: SAN FELIPE DEL PROGRESO Sublocalidad: SAN FELIPE DEL PROGRESO Categoría Administrativa: CABECERA MUNICIPAL Dirección: ANDADOR 20 DE NOVIEMBRE Y ESQ. LA PALMA CP:50640		Nombre: TELECOMUNICACIONES DE MÉXICO Infraestructura: OFICINAS ADMINISTRATIVAS Capacidad: 2 PERSONAS Niveles de la construcción 0 Número de Oficinas 1 Días laborables: LUNES A VIERNES Horario: 09:00 A 15:00 HRS.	



Municipio: <u>SAN FELIPE DEL PROGRESO</u>	<u>030</u> Clave Municipio	Número consecutivo (identificador en el mapa) 7	44 Número de Mapa
1.- DATO GENERALES		2.- DATOS ESPECÍFICOS	
Fecha de la información: 02-AGO-2019 Localidad: SAN JUAN JALPA Sublocalidad: SAN JUAN JALPA Categoría Administrativa: DELEGACIÓN Dirección: SIN DATO CP:50640		Nombre: SUBESTACIÓN ELÉCTRICA Infraestructura: INFRAESTRUCTURA ELÉCTRICA Capacidad: 2 PERSONAS Niveles de la construcción 1 Número de Oficinas 1 Días laborables: LUNES A DOMINGO Horario: 00:00 A 24:00 HRS.	



Municipio: <u>SAN FELIPE DEL PROGRESO</u>	<u>030</u> Clave Municipio	Número consecutivo (identificador en el mapa) 8	34 Número de Mapa
1.- DATO GENERALES		2.- DATOS ESPECÍFICOS	
Fecha de la información: 02-AGO-2019 Localidad: SAN FELIPE DEL PROGRESO Sublocalidad: SAN FELIPE DEL PROGRESO Categoría Administrativa: CABECERA MUNICIPAL Dirección: PROLONGACIÓN LA PALMA CP:50640		Nombre: BASE DE TAXIS SAN PABLO TLALCHICHILPAN Infraestructura: TERMINAL DE TRASPORTE Capacidad: 13 PERSONAS Niveles de la construcción 0 Número de Oficinas 0 Días laborables: LUNES A DOMINGO Horario: 06:00 A 22:00 HRS.	



Municipio: SAN FELIPE DEL PROGRESO	030 Clave Municipio	Número consecutivo (identificador en el mapa) 9	34 Número de Mapa
1.- DATO GENERALES		2.- DATOS ESPECÍFICOS	
Fecha de la información: 02-AGO-2019 Localidad: SAN FELIPE DEL PROGRESO Sublocalidad: SAN FELIPE DEL PROGRESO Categoría Administrativa: CABECERA MUNICIPAL Dirección: PLAZA POSADAS Y GARDUÑO No. 13 CP: 50640		Nombre: BASE DE TAXIS JARDÍN PRINCIPAL Infraestructura: TERMINAL DE TRASPORTE Capacidad: 98 PERSONAS Niveles de la construcción 0 Número de Oficinas 0 Días laborables: LUNES A DOMINGO Horario: 04:00 A 23:00 HRS.	



Municipio: SAN FELIPE DEL PROGRESO	030 Clave Municipio	Número consecutivo (identificador en el mapa) 10	34 Número de Mapa
1.- DATO GENERALES		2.- DATOS ESPECÍFICOS	
Fecha de la información: 02-AGO-2019 Localidad: SAN FELIPE DEL PROGRESO Sublocalidad: SAN FELIPE DEL PROGRESO Categoría Administrativa: CABECERA MUNICIPAL Dirección: PLAZA POSADAS Y GARDUÑO No. 13 CP: 50640		Nombre: BASE DE TAXIS CONCORDIA Infraestructura: TERMINAL DE TRASPORTE Capacidad: 21 PERSONAS Niveles de la construcción 0 Número de Oficinas 0 Días laborables: LUNES A DOMINGO Horario: 06:00 A 21.00 HRS.	



Municipio: SAN FELIPE DEL PROGRESO	030 Clave Municipio	Número consecutivo (identificador en el mapa) 11	34 Número de Mapa
1.- DATO GENERALES		2.- DATOS ESPECÍFICOS	
Fecha de la información: 02-AGO-2019 Localidad: SAN FELIPE DEL PROGRESO Sublocalidad: SAN FELIPE DEL PROGRESO Categoría Administrativa: CABECERA MUNICIPAL Dirección: NICOLÁS BRAVO CP:50640		Nombre: BASE DE TAXIS LIC. MARTÍNEZ NAVA Infraestructura: TERMINAL DE TRASPORTE Capacidad: 58 PERSONAS Niveles de la construcción 0 Número de Oficinas 0 Días laborables: LUNES A DOMINGO Horario: 04:00 A 23:00 HRS.	



Municipio: SAN FELIPE DEL PROGRESO	030 Clave Municipio	Número consecutivo (identificador en el mapa) 12	34 Número de Mapa
1.- DATO GENERALES		2.- DATOS ESPECÍFICOS	
Fecha de la información: 02-AGO-2019 Localidad: SAN FELIPE DEL PROGRESO Sublocalidad: SAN FELIPE DEL PROGRESO Categoría Administrativa: CABECERA MUNICIPAL Dirección: AVENIDA JOSÉ MARÍA MORELOS CP:50640		Nombre: BASE DE TAXIS MORELOS 1 Infraestructura: TERMINAL DE TRASPORTE Capacidad: 31 PERSONAS Niveles de la construcción 0 Número de Oficinas 0 Días laborables: LUNES A DOMINGO Horario: 05:00 A 20:00 HRS.	



Municipio: <u>SAN FELIPE DEL PROGRESO</u>	<u>030</u> Clave Municipio	Número consecutivo (identificador en el mapa) 13	30 Número de Mapa
1.- DATO GENERALES		2.- DATOS ESPECÍFICOS	
Fecha de la información: 02-AGO-2019 Localidad: SAN FELIPE DEL PROGRESO Sublocalidad: SAN FELIPE DEL PROGRESO Categoría Administrativa: CABECERA MUNICIPAL Dirección: ALBERTO GARDUÑO ESQUINA MORELOS CP:50640		Nombre: BASE DE TAXIS MORELOS 2 Infraestructura: TERMINAL DE TRASPORTE Capacidad: 33 PERSONAS Niveles de la construcción 0 Número de Oficinas 0 Días laborables: LUNES A DOMINGO Horario: 06:00 A 20:00 HRS.	



Municipio: <u>SAN FELIPE DEL PROGRESO</u>	<u>030</u> Clave Municipio	Número consecutivo (identificador en el mapa) 14	25 Número de Mapa
1.- DATO GENERALES		2.- DATOS ESPECÍFICOS	
Fecha de la información: 02-AGO-2019 Localidad: SAN FELIPE DEL PROGRESO Sublocalidad: SAN FELIPE DEL PROGRESO Categoría Administrativa: CABECERA MUNICIPAL Dirección: MARGARITO ESQUIVEL, ESQ. MORELOS CP:50640		Nombre: BASE DE TAXIS MARGARITO ESQUIVEL Infraestructura: TERMINAL DE TRASPORTE Capacidad: 40 PERSONAS Niveles de la construcción 0 Número de Oficinas 0 Días laborables: LUNES A DOMINGO Horario: 06:00 A 22:00 HRS.	



Municipio: SAN FELIPE DEL PROGRESO	030 Clave Municipio	Número consecutivo (identificador en el mapa) 15	37 Número de Mapa
1.- DATO GENERALES		2.- DATOS ESPECÍFICOS	
Fecha de la información: 02-AGO-2019 Localidad: SAN FELIPE DEL PROGRESO Sublocalidad: SAN FELIPE DEL PROGRESO Categoría Administrativa: CABECERA MUNICIPAL Dirección: ALBERTO GARDUÑO, ESQ. CARMEN SERDÁN CP: 50640		Nombre: AUTOTRANSPORTES AZTECA Infraestructura: TERMINAL DE TRASPORTE Capacidad: 25 PERSONAS Niveles de la construcción 1 Número de Oficinas 1 Días laborables: LUNES A DOMINGO Horario: 05:00 A 20:00 HRS.	



Municipio: SAN FELIPE DEL PROGRESO	030 Clave Municipio	Número consecutivo (identificador en el mapa) 16	30 Número de Mapa
1.- DATO GENERALES		2.- DATOS ESPECÍFICOS	
Fecha de la información: 02-AGO-2019 Localidad: SAN FELIPE DEL PROGRESO Sublocalidad: SAN FELIPE DEL PROGRESO Categoría Administrativa: CABECERA MUNICIPAL Dirección: CALLE MA. DE LA LUZ RODRÍGUEZ CP: 50640		Nombre: BASE DE TAXI TERMINAL Infraestructura: TERMINAL DE TRASPORTE Capacidad: 39 PERSONAS Niveles de la construcción 0 Número de Oficinas 0 Días laborables: LUNES A DOMINGO Horario: 05:00 A 22:00 HRS.	



Municipio: SAN FELIPE DEL PROGRESO	030 Clave Municipio	Número consecutivo (identificador en el mapa) 17	123 Número de Mapa
1.- DATO GENERALES		2.- DATOS ESPECÍFICOS	
Fecha de la información: 02-AGO-2019		Nombre: FORTALEZA MAZAHUA	
Localidad: SAN FELIPE DEL PROGRESO		Infraestructura: TERMINAL DE TRASPORTE	
Sublocalidad: SAN FELIPE DEL PROGRESO		Capacidad: 25 PERSONAS	
Categoría Administrativa: CABECERA MUNICIPAL		Niveles de la construcción 0	
		Número de Oficinas 0	
		Días laborables: LUNES A DOMINGO	
Dirección: FRANCISCO I MADERO		Horario: 05:30 A 20:00 HRS.	
	CP:50640		



Municipio: SAN FELIPE DEL PROGRESO	030 Clave Municipio	Número consecutivo (identificador en el mapa) 18	123 Número de Mapa
1.- DATO GENERALES		2.- DATOS ESPECÍFICOS	
Fecha de la información: 02-AGO-2019		Nombre: AGRUPACIÓN SITIO SANTA ANA NICHÍ	
Localidad: SAN FELIPE DEL PROGRESO		Infraestructura: TERMINAL DE TRASPORTE	
Sublocalidad: SAN FELIPE DEL PROGRESO		Capacidad: 15 PERSONAS	
Categoría Administrativa: CABECERA MUNICIPAL		Niveles de la construcción 0	
		Número de Oficinas 0	
		Días laborables: LUNES A DOMINGO	
Dirección: CARRETERA SALIDA A BONCHETE		Horario: 06:00 A 20:00 HRS.	
	CP:50640		



Municipio: <u>SAN FELIPE DEL PROGRESO</u>	<u>030</u> Clave Municipio	Número consecutivo (identificador en el mapa) 19	123 Número de Mapa
1.- DATO GENERALES		2.- DATOS ESPECÍFICOS	
Fecha de la información: 02-AGO-2019 Localidad: SAN FELIPE DEL PROGRESO Sublocalidad: SAN FELIPE DEL PROGRESO Categoría Administrativa: CABECERA MUNICIPAL Dirección: CALLE FRANCISCO VILLA CP:50640		Nombre: AGRUPACIÓN SITIO SANTA ANA NICHÍ Infraestructura: TERMINAL DE TRASPORTE Capacidad: 10 PERSONAS Niveles de la construcción 0 Número de Oficinas 0 Días laborables: LUNES A DOMINGO Horario: 06:00 A 20:00 HRS.	



Municipio: <u>SAN FELIPE DEL PROGRESO</u>	<u>030</u> Clave Municipio	Número consecutivo (identificador en el mapa) 20	123 Número de Mapa
1.- DATO GENERALES		2.- DATOS ESPECÍFICOS	
Fecha de la información: 02-AGO-2019 Localidad: SAN FELIPE DEL PROGRESO Sublocalidad: SAN FELIPE DEL PROGRESO Categoría Administrativa: CABECERA MUNICIPAL Dirección: CALLE FRANCISCO I. MADERO CP:50640		Nombre: AGRUPACIÓN SITIO SANTA ANA NICHÍ Infraestructura: TERMINAL DE TRASPORTE Capacidad: 22 PERSONAS Niveles de la construcción 0 Número de Oficinas 0 Días laborables: LUNES A DOMINGO Horario: 06:00 A 19:00 HRS.	




Municipio: SAN FELIPE DEL PROGRESO	030 Clave Municipio	Número consecutivo (identificador en el mapa) 21	116 Número de Mapa
1.- DATO GENERALES		2.- DATOS ESPECÍFICOS	
Fecha de la información: 02-AGO-2019		Nombre: BASE DE TAXIS DE SAN PEDRO EL ALTO	
Localidad: SAN FELIPE DEL PROGRESO		Infraestructura: TERMINAL DE TRASPORTE	
Sublocalidad: SAN FELIPE DEL PROGRESO		Capacidad: 38 PERSONAS	
Categoría Administrativa: CABECERA MUNICIPAL		Niveles de la construcción 0	
		Número de Oficinas 0	
		Días laborables: LUNES A DOMINGO	
Dirección: CARRETERA SAN FELIPE-IXTLAHUACA		Horario: 05:00 A 20:00 HRS.	
	CP:50640		



Municipio: SAN FELIPE DEL PROGRESO	030 Clave Municipio	Número consecutivo (identificador en el mapa) 22	40 Número de Mapa
1.- DATO GENERALES		2.- DATOS ESPECÍFICOS	
Fecha de la información: 02-AGO-2019		Nombre: POZO 2 CABECERA MUNICIPAL	
Localidad: SAN FELIPE DEL PROGRESO		Infraestructura: INFRAESTRUCTURA HIDRÁULICA	
Sublocalidad: SAN FELIPE DEL PROGRESO		Capacidad: 1 PERSONAS	
Categoría Administrativa: CABECERA MUNICIPAL		Niveles de la construcción 1	
		Número de Oficinas 0	
		Días laborables: LUNES A SÁBADO	
Dirección: LIBRAMIENTO MARIPOSA MONARCA		Horario: 09:00 A 17:00 HRS.	
	CP:50640		



Municipio: <u>SAN FELIPE DEL PROGRESO</u>	<u>030</u> Clave Municipio	Número consecutivo (identificador en el mapa) 23	41 Número de Mapa
1.- DATO GENERALES		2.- DATOS ESPECÍFICOS	
Fecha de la información: 02-AGO-2019 Localidad: LA CABECERA CONCEPCIÓN Sublocalidad: LA CABECERA CONCEPCIÓN Categoría Administrativa: DELEGACIÓN Dirección: DOMICILIO CONOCIDO CP:50640		Nombre: POZO DE AGUA POTABLE A UN COSTADO DEL CENTRO DE SALUD Infraestructura: INFRAESTRUCTURA HIDRÁULICA Capacidad: 1 PERSONAS Niveles de la construcción 1 Número de Oficinas 0 Días laborables: LUNES A SÁBADO Horario: 09:00 A 17:00 HRS.	



Municipio: <u>SAN FELIPE DEL PROGRESO</u>	<u>030</u> Clave Municipio	Número consecutivo (identificador en el mapa) 24	29 Número de Mapa
1.- DATO GENERALES		2.- DATOS ESPECÍFICOS	
Fecha de la información: 02-AGO-2019 Localidad: SAN FELIPE DEL PROGRESO Sublocalidad: SAN JUAN JALPA Categoría Administrativa: DELEGACIÓN Dirección: DOMICILIO CONOCIDO CP:50640		Nombre: POZO PROFUNDO Bo. EL AGOSTADERO Infraestructura: INFRAESTRUCTURA HIDRÁULICA Capacidad: 1 PERSONAS Niveles de la construcción 1 Número de Oficinas 0 Días laborables: LUNES A SÁBADO Horario: 09:00 A 17:00 HRS.	




Municipio: <u>SAN FELIPE DEL PROGRESO</u>	<u>030</u> Clave Municipio	Número consecutivo (identificador en el mapa) 25	16 Número de Mapa
1.- DATO GENERALES		2.- DATOS ESPECÍFICOS	
Fecha de la información: 02-AGO-2019	Localidad: SAN FELIPE DEL PROGRESO	Nombre: POZO PROFUNDO NUEVO EJIDO	Infraestructura: INFRAESTRUCTURA HIDRÁULICA
Sublocalidad: EJIDO LA CABECERA	Categoría Administrativa: DELEGACIÓN	Capacidad: 1 PERSONAS	Niveles de la construcción: 1
Dirección: DOMICILIO CONOCIDO	CP: 50640	Número de Oficinas: 0	Días laborables: LUNES A SÁBADO
		Horario: 09:00 A 17:00 HRS.	



Municipio: <u>SAN FELIPE DEL PROGRESO</u>	<u>030</u> Clave Municipio	Número consecutivo (identificador en el mapa) 26	51 Número de Mapa
1.- DATO GENERALES		2.- DATOS ESPECÍFICOS	
Fecha de la información: 02-AGO-2019	Localidad: SAN FELIPE DEL PROGRESO	Nombre: POZO 1 PALMILLAS	Infraestructura: INFRAESTRUCTURA HIDRÁULICA
Sublocalidad: PALMILLAS	Categoría Administrativa: DELEGACIÓN	Capacidad: 1 PERSONAS	Niveles de la construcción: 1
Dirección: DOMICILIO CONOCIDO	CP: 50640	Número de Oficinas: 0	Días laborables: LUNES A SÁBADO
		Horario: 09:00 A 17:00 HRS.	



Municipio: <u>SAN FELIPE DEL PROGRESO</u>	<u>030</u> Clave Municipio	Número consecutivo (identificador en el mapa) 27	66 Número de Mapa
1.- DATO GENERALES		2.- DATOS ESPECÍFICOS	
Fecha de la información: 02-AGO-2019	Localidad: SAN FELIPE DEL PROGRESO	Nombre: POZO 1 DOLORES HIDALGO	Infraestructura: INFRAESTRUCTURA HIDRÁULICA
Sublocalidad: DOLORES HIDALGO	Categoría Administrativa: DELEGACIÓN	Capacidad: 1 PERSONAS	Niveles de la construcción: 1
Dirección: AV. LAS TORRES CENTRO DE DOLORES HIDALGO	CP: 50640	Número de Oficinas: 0	Días laborables: LUNES A SÁBADO
		Horario: 09:00 A 17:00 HRS.	



Municipio: <u>SAN FELIPE DEL PROGRESO</u>	<u>030</u> Clave Municipio	Número consecutivo (identificador en el mapa) 28	78 Número de Mapa
1.- DATO GENERALES		2.- DATOS ESPECÍFICOS	
Fecha de la información: 02-AGO-2019	Localidad: SAN FELIPE DEL PROGRESO	Nombre: POZO NUEVO 2 SAN AGUSTÍN MEXTEPEC	Infraestructura: INFRAESTRUCTURA HIDRÁULICA
Sublocalidad: SAN AGUSTÍN MEXTEPEC	Categoría Administrativa: DELEGACIÓN	Capacidad: 1 PERSONAS	Niveles de la construcción: 1
Dirección: DOMICILIO CONOCIDO	CP: 50640	Número de Oficinas: 0	Días laborables: LUNES A SÁBADO
		Horario: 09:00 A 17:00 HRS.	



Municipio: SAN FELIPE DEL PROGRESO	030 Clave Municipio	Número consecutivo (identificador en el mapa) 29	85 Número de Mapa
1.- DATO GENERALES		2.- DATOS ESPECÍFICOS	
Fecha de la información: 02-AGO-2019	Localidad: SAN FELIPE DEL PROGRESO	Nombre: POZO 1 EMILIO PORTES GIL	Infraestructura: INFRAESTRUCTURA HIDRÁULICA
Sublocalidad: EMILIO PORTES GIL	Categoría Administrativa: DELEGACIÓN	Capacidad: 1 PERSONAS	Niveles de la construcción: 1
Dirección: CARRETERA SAN FELIPE - IXTLAHUACA	CP: 50640	Número de Oficinas: 0	Días laborables: LUNES A SÁBADO
		Horario: 09:00 A 17:00 HRS.	



Municipio: SAN FELIPE DEL PROGRESO	030 Clave Municipio	Número consecutivo (identificador en el mapa) 30	102 Número de Mapa
1.- DATO GENERALES		2.- DATOS ESPECÍFICOS	
Fecha de la información: 02-AGO-2019	Localidad: SAN FELIPE DEL PROGRESO	Nombre: POZO 1 SAN PEDRO EL CHICO	Infraestructura: INFRAESTRUCTURA HIDRÁULICA
Sublocalidad: SAN PEDRO EL CHICO	Categoría Administrativa: DELEGACIÓN	Capacidad: 1 PERSONAS	Niveles de la construcción: 1
Dirección: CARRETERA SAN FELIPE - IXTLAHUACA	CP: 50640	Número de Oficinas: 0	Días laborables: LUNES A SÁBADO
		Horario: 09:00 A 17:00 HRS.	



Municipio: <u>SAN FELIPE DEL PROGRESO</u>	<u>030</u> Clave Municipio	Número consecutivo (identificador en el mapa) 31	93 Número de Mapa
1.- DATO GENERALES		2.- DATOS ESPECÍFICOS	
Fecha de la información: 02-AGO-2019 Localidad: SAN FELIPE DEL PROGRESO Sublocalidad: SAN PEDRO EL ALTO Categoría Administrativa: DELEGACIÓN Dirección: DOMICILIO CONOCIDO CP:50640		Nombre: POZO 1 SAN PEDRO EL ALTO Infraestructura: INFRAESTRUCTURA HIDRÁULICA Capacidad: 1 PERSONAS Niveles de la construcción 1 Número de Oficinas 0 Días laborables: LUNES A SÁBADO Horario: 09:00 A 17:00 HRS.	



Municipio: <u>SAN FELIPE DEL PROGRESO</u>	<u>030</u> Clave Municipio	Número consecutivo (identificador en el mapa) 32	85 Número de Mapa
1.- DATO GENERALES		2.- DATOS ESPECÍFICOS	
Fecha de la información: 02-AGO-2019 Localidad: SAN FELIPE DEL PROGRESO Sublocalidad: SAN AGUSTÍN MEXTEPEC Categoría Administrativa: DELEGACIÓN Dirección: DOMICILIO CONOCIDO CP:50640		Nombre: POZO PROFUNDO SAN ANTONIO MEXTEPEC Infraestructura: INFRAESTRUCTURA HIDRÁULICA Capacidad: 1 PERSONAS Niveles de la construcción 1 Número de Oficinas 0 Días laborables: LUNES A SÁBADO Horario: 09:00 A 17:00 HRS.	



Municipio: <u>SAN FELIPE DEL PROGRESO</u>	030 Clave Municipio	Número consecutivo (identificador en el mapa) 33	107 Número de Mapa
1.- DATO GENERALES		2.- DATOS ESPECÍFICOS	
Fecha de la información: 02-AGO-2019 Localidad: SAN FELIPE DEL PROGRESO Sublocalidad: SAN MIGUEL LA LABOR Categoría Administrativa: DELEGACIÓN Dirección: CARRETERA SAN MIGUEL LA LABOR SAN NICOLÁS GUADALUPE CP:50640		Nombre: POZO PROFUNDO SAN MIGUEL LA LABOR Infraestructura: INFRAESTRUCTURA HIDRÁULICA Capacidad: 1 PERSONAS Niveles de la construcción 1 Número de Oficinas 0 Días laborables: LUNES A SÁBADO Horario: 09:00 A 17:00 HRS.	




Municipio: <u>SAN FELIPE DEL PROGRESO</u>	030 Clave Municipio	Número consecutivo (identificador en el mapa) 34	87 Número de Mapa
1.- DATO GENERALES		2.- DATOS ESPECÍFICOS	
Fecha de la información: 02-AGO-2019 Localidad: SAN FELIPE DEL PROGRESO Sublocalidad: SAN ANTONIO LA CIENEGA Categoría Administrativa: DELEGACIÓN Dirección: DOMICILIO CONOCIDO CP:50640		Nombre: POZO 1 LA CIENEGA Infraestructura: INFRAESTRUCTURA HIDRÁULICA Capacidad: 1 PERSONAS Niveles de la construcción 1 Número de Oficinas 0 Días laborables: LUNES A SÁBADO Horario: 09:00 A 17:00 HRS.	



Municipio: SAN FELIPE DEL PROGRESO	030 Clave Municipio	Número consecutivo (identificador en el mapa) 35	38 Número de Mapa
1.- DATO GENERALES		2.- DATOS ESPECÍFICOS	
Fecha de la información: 02-AGO-2019		Nombre: POZO PROFUNDO RIOYOS BUENAVISTA	
Localidad: SAN FELIPE DEL PROGRESO		Infraestructura: INFRAESTRUCTURA HIDRÁULICA	
Sublocalidad: RIOYOS BUENAVISTA		Capacidad: 1 PERSONAS	
Categoría Administrativa: DELEGACIÓN		Niveles de la construcción 1	
		Número de Oficinas 0	
		Días laborables: LUNES A SÁBADO	
Dirección: DOMICILIO CONOCIDO		Horario: 09:00 A 17:00 HRS.	
	CP:50640		



Municipio: SAN FELIPE DEL PROGRESO	030 Clave Municipio	Número consecutivo (identificador en el mapa) 36	68 Número de Mapa
1.- DATO GENERALES		2.- DATOS ESPECÍFICOS	
Fecha de la información: 02-AGO-2019		Nombre: POZO 3 EL CALVARIO,	
Localidad: SAN FELIPE DEL PROGRESO		Infraestructura: INFRAESTRUCTURA HIDRÁULICA	
Sublocalidad: CALVARIO BUENAVISTA		Capacidad: 1 PERSONAS	
Categoría Administrativa: DELEGACIÓN		Niveles de la construcción 1	
		Número de Oficinas 0	
		Días laborables: LUNES A SÁBADO	
Dirección: DOMICILIO CONOCIDO		Horario: 09:00 A 17:00 HRS.	
	CP:50640		



Municipio: SAN FELIPE DEL PROGRESO	030 Clave Municipio	Número consecutivo (identificador en el mapa) 37	62 Número de Mapa
1.- DATO GENERALES		2.- DATOS ESPECÍFICOS	
Fecha de la información: 02-AGO-2019		Nombre: POZO PROFUNDO SAN ANTONIO LA CIENEGA - Bo. BOREGE	
Localidad: SAN FELIPE DEL PROGRESO		Infraestructura: INFRAESTRUCTURA HIDRÁULICA	
Sublocalidad: SAN ANTONIO LA CIENEGA		Capacidad: 1 PERSONAS	
Categoría Administrativa: DELEGACIÓN		Niveles de la construcción 1	
		Número de Oficinas 0	
		Días laborables: LUNES A SÁBADO	
Dirección: DOMICILIO CONOCIDO		Horario: 09:00 A 17:00 HRS.	
	CP:50640		



Municipio: SAN FELIPE DEL PROGRESO	030 Clave Municipio	Número consecutivo (identificador en el mapa) 38	48 Número de Mapa
1.- DATO GENERALES		2.- DATOS ESPECÍFICOS	
Fecha de la información: 02-AGO-2019		Nombre: POZO PROFUNDO RANCHERÍA LA CARRERA	
Localidad: SAN FELIPE DEL PROGRESO		Infraestructura: INFRAESTRUCTURA HIDRÁULICA	
Sublocalidad: RANCHERÍA LA CARRERA		Capacidad: 1 PERSONAS	
Categoría Administrativa: DELEGACIÓN		Niveles de la construcción 1	
		Número de Oficinas 0	
		Días laborables: LUNES A SÁBADO	
Dirección: CARRETERA SAN FELIPE - CARMONA		Horario: 09:00 A 17:00 HRS.	
	CP:50640		



Municipio: <u>SAN FELIPE DEL PROGRESO</u>	<u>030</u> Clave Municipio	Número consecutivo (identificador en el mapa) 39	11 Número de Mapa
1.- DATO GENERALES		2.- DATOS ESPECÍFICOS	
Fecha de la información: 02-AGO-2019		Nombre: POZO PROFUNDO EL OBRAJE	
Localidad: SAN FELIPE DEL PROGRESO		Infraestructura: INFRAESTRUCTURA HIDRÁULICA	
Sublocalidad: EL OBRAJE		Capacidad: 1 PERSONAS	
Categoría Administrativa: DELEGACIÓN		Niveles de la construcción 1	
		Número de Oficinas 0	
		Días laborables: LUNES A SÁBADO	
Dirección: DOMICILIO CONOCIDO		Horario: 09:00 A 17:00 HRS.	
	CP: 50640		



Municipio: <u>SAN FELIPE DEL PROGRESO</u>	<u>030</u> Clave Municipio	Número consecutivo (identificador en el mapa) 40	21 Número de Mapa
1.- DATO GENERALES		2.- DATOS ESPECÍFICOS	
Fecha de la información: 02-AGO-2019		Nombre: POZO 1 SAN PABLO TLALCHICHILPA	
Localidad: SAN FELIPE DEL PROGRESO		Infraestructura: INFRAESTRUCTURA HIDRÁULICA	
Sublocalidad: SAN PABLO TLALCHICHILPA		Capacidad: 1 PERSONAS	
Categoría Administrativa: DELEGACIÓN		Niveles de la construcción 1	
		Número de Oficinas 0	
		Días laborables: LUNES A SÁBADO	
Dirección: DOMICILIO CONOCIDO		Horario: 09:00 A 17:00 HRS.	
	CP: 50640		



Municipio: <u>SAN FELIPE DEL PROGRESO</u>	<u>030</u> Clave Municipio	Número consecutivo (identificador en el mapa) 41	27 Número de Mapa
1.- DATO GENERALES		2.- DATOS ESPECÍFICOS	
Fecha de la información: 02-AGO-2019	Localidad: SAN FELIPE DEL PROGRESO	Nombre: POZO EL FRESNO EL TUNAL	Infraestructura: INFRAESTRUCTURA HIDRÁULICA
Sublocalidad: EL TUNAL	Categoría Administrativa: DELEGACIÓN	Capacidad: 1 PERSONAS	Niveles de la construcción: 1
Dirección: DOMICILIO CONOCIDO	CP: 50640	Número de Oficinas: 0	Días laborables: LUNES A SÁBADO
		Horario: 09:00 A 17:00 HRS.	



Municipio: <u>SAN FELIPE DEL PROGRESO</u>	<u>030</u> Clave Municipio	Número consecutivo (identificador en el mapa) 42	77 Número de Mapa
1.- DATO GENERALES		2.- DATOS ESPECÍFICOS	
Fecha de la información: 02-AGO-2019	Localidad: SAN FELIPE DEL PROGRESO	Nombre: POZO LA TABÚ, SAN LUCAS OCOTEPEC	Infraestructura: INFRAESTRUCTURA HIDRÁULICA
Sublocalidad: SAN LUCAS OCOTEPEC	Categoría Administrativa: DELEGACIÓN	Capacidad: 1 PERSONAS	Niveles de la construcción: 1
Dirección: DOMICILIO CONOCIDO	CP: 50640	Número de Oficinas: 0	Días laborables: LUNES A SÁBADO
		Horario: 09:00 A 17:00 HRS.	



Municipio: <u>SAN FELIPE DEL PROGRESO</u>	<u>030</u> Clave Municipio	Número consecutivo (identificador en el mapa) 43	30 Número de Mapa
1.- DATO GENERALES		2.- DATOS ESPECÍFICOS	
Fecha de la información: 02-AGO-2019		Nombre: CENTRAL DE AUTOBUSES SAN FELIPE DEL PROGRESO	
Localidad: SAN FELIPE DEL PROGRESO		Infraestructura: TERMINAL DE TRASPORTE	
Sublocalidad: SAN FELIPE DEL PROGRESO		Capacidad: 108 PERSONAS	
Categoría Administrativa: CABECERA MUNICIPAL		Niveles de la construcción 1	
		Número de Oficinas 3	
		Días laborables: LUNES A DOMINGO	
Dirección: CALLE JOSÉ MA. ROJA Y PRIV. MA. DE LA LUZ RODRÍGUEZ		Horario: 04:00 A 21:30 HRS.	
	CP:50640		



Municipio: <u>SAN FELIPE DEL PROGRESO</u>	<u>030</u> Clave Municipio	Número consecutivo (identificador en el mapa) 44	123 Número de Mapa
1.- DATO GENERALES		2.- DATOS ESPECÍFICOS	
Fecha de la información: 02-AGO-2019		Nombre: DELEGACION MUNICIPAL	
Localidad: SANTA ANA NICHÍ		Infraestructura: OFICINAS ADMINISTRATIVAS	
Sublocalidad: SANTA ANA NICHÍ		Capacidad: 0 PERSONAS	
Categoría Administrativa: DELEGACIÓN		Niveles de la construcción 2	
		Número de Oficinas 3	
		Días laborables: LUNES A SÁBADO	
Dirección: DOMICILIO CONOCIDO		Horario: 09:00 A 15:00 HRS.	
	CP:50640		



Municipio: SAN FELIPE DEL PROGRESO	030 Clave Municipio	Número consecutivo (identificador en el mapa) 45	84 Número de Mapa
1.- DATO GENERALES		2.- DATOS ESPECÍFICOS	
Fecha de la información: 02-AGO-2019 Localidad: EMILIO PORTES GIL Sublocalidad: EMILIO PORTES GIL Categoría Administrativa: DELEGACIÓN Dirección: CALLE FRANCISCO I MADERO S/N CP: 50640		Nombre: UNIDAD DE SERVICIO ADMINISTRATIVO Infraestructura: OFICINAS ADMINISTRATIVAS Capacidad: 0 PERSONAS Niveles de la construcción 1 Número de Oficinas 3 Días laborables: LUNES A VIERNES Horario: 09:00 A 17:00 HRS.	



Municipio: SAN FELIPE DEL PROGRESO	030 Clave Municipio	Número consecutivo (identificador en el mapa) 46	116 Número de Mapa
1.- DATO GENERALES		2.- DATOS ESPECÍFICOS	
Fecha de la información: 02-AGO-2019 Localidad: SAN PEDRO EL ALTO Sublocalidad: SAN PEDRO EL ALTO Categoría Administrativa: DELEGACIÓN Dirección: DOMICILIO CONOCIDO CP: 50640		Nombre: DELEGACION MUNICIPAL Infraestructura: OFICINAS ADMINISTRATIVAS Capacidad: 3 PERSONAS Niveles de la construcción 2 Número de Oficinas 6 Días laborables: LUNES A VIERNES Horario: 09:00 A 10:00 HRS.	



Municipio: <u>SAN FELIPE DEL PROGRESO</u>	<u>030</u> Clave Municipio	Número consecutivo (identificador en el mapa) 47	30 Número de Mapa
1.- DATO GENERALES		2.- DATOS ESPECÍFICOS	
Fecha de la información: 02-AGO-2019 Localidad: SAN FELIPE DEL PROGRESO Sublocalidad: SAN FELIPE DEL PROGRESO Categoría Administrativa: CABECERA MUNICIPAL Dirección: BOULEVARD JOSÉ MA. MORELOS CP:50640		Nombre: INSTITUTO NACIONAL ELECTORAL Infraestructura: OFICINAS ADMINISTRATIVAS Capacidad: 6 PERSONAS Niveles de la construcción 0 Número de Oficinas 1 Días laborables: LUNES A SÁBADO Horario: 08:00 A 16:00 HRS.	



Municipio: <u>SAN FELIPE DEL PROGRESO</u>	<u>030</u> Clave Municipio	Número consecutivo (identificador en el mapa) 48	34 Número de Mapa
1.- DATO GENERALES		2.- DATOS ESPECÍFICOS	
Fecha de la información: 02-AGO-2019 Localidad: SAN FELIPE DEL PROGRESO Sublocalidad: SAN FELIPE DEL PROGRESO Categoría Administrativa: CABECERA MUNICIPAL Dirección: PLAZA POSADAS Y GARDUÑO No. 13 CP:50640		Nombre: PRESIDENCIA MUNICIPAL SAN FELIPE DEL PROGRESO Infraestructura: OFICINAS ADMINISTRATIVAS Capacidad: 294 PERSONAS Niveles de la construcción 3 Número de Oficinas 53 Días laborables: LUNES A VIERNES Horario: 09:00 A 17:30 HRS.	



Municipio: <u>SAN FELIPE DEL PROGRESO</u>	<u>030</u> Clave Municipio	Número consecutivo (identificador en el mapa) 49	30 Número de Mapa
1.- DATO GENERALES		2.- DATOS ESPECÍFICOS	
Fecha de la información: 02-AGO-2019 Localidad: SAN FELIPE DEL PROGRESO Sublocalidad: SAN FELIPE DEL PROGRESO Categoría Administrativa: CABECERA MUNICIPAL Dirección: BOULEVARD JOSÉ MA. MORELOS CP:50640		Nombre: SISTEMA MUNICIPAL PARA EL DESARROLLO INTEGRAL DE LA FAMILIA Infraestructura: OFICINAS ADMINISTRATIVAS Capacidad: 79 PERSONAS Niveles de la construcción 2 Número de Oficinas 18 Días laborables: LUNES A VIERNES Horario: 09:00 A 17:00 HRS.	



Municipio: <u>SAN FELIPE DEL PROGRESO</u>	<u>030</u> Clave Municipio	Número consecutivo (identificador en el mapa) 50	30 Número de Mapa
1.- DATO GENERALES		2.- DATOS ESPECÍFICOS	
Fecha de la información: 02-AGO-2019 Localidad: SAN FELIPE DEL PROGRESO Sublocalidad: SAN FELIPE DEL PROGRESO Categoría Administrativa: CABECERA MUNICIPAL Dirección: AV. MA. DE LA LUZ RODRÍGUEZ CP:50640		Nombre: CENTRO DE SERVICIOS ADMINISTRATIVOS Infraestructura: OFICINAS ADMINISTRATIVAS Capacidad: 43 PERSONAS Niveles de la construcción 2 Número de Oficinas 13 Días laborables: LUNES A VIERNES Horario: 08:00 A 17:00 HRS.	





**Instituciones de Salud, Laboratorios Clínicos
y Consultorios Médicos**

INSTITUCIONES DE SALUD Y CONSULTORIOS MÉDICOS (66 Registro)

Municipio: SAN FELIPE DEL PROGRESO Clave Municipio: 030	Número consecutivo (identificador en el mapa): 1	MAPA 28 Número de Mapa	
1.- DATOS GENERALES			
Fecha de la información: 20-SEP-2019 Localidad: SAN FELIPE DEL PROGRESO Sublocalidad: SAN FELIPE DEL PROGRESO Categoría Administrativa: CABECERA MUNICIPAL Dirección: FRANCISCO VILLA S/N CP:50640	2.- DATOS ESPECÍFICOS Nombre: CLÍNICA SAGRADO CORAZÓN CENTRO DE SALUD Institución: PRIVADO Nivel: 2o. NIVEL <u>Servicios que ofrece</u> Consulta <input checked="" type="checkbox"/> Quirófano <input checked="" type="checkbox"/> Urgencias <input checked="" type="checkbox"/> Crematorio <input type="checkbox"/> Hospitalización <input checked="" type="checkbox"/> Laboratorio <input type="checkbox"/> Otros <input type="checkbox"/> Especifique: <u>Recursos</u> Camas: 9 Médicos: 5 Enfermeras: 5 Ambulancias: 0		
	Material radioactivo	Cantidad	Aplicación
	SI	10	RAYOS X



Municipio: SAN FELIPE DEL PROGRESO Clave Municipio: 030	Número consecutivo (identificador en el mapa): 2	MAPA 28 Número de Mapa	
1.- DATOS GENERALES			
Fecha de la información: 20-SEP-2019 Localidad: SAN FELIPE DEL PROGRESO Sublocalidad: SAN FELIPE DEL PROGRESO Categoría Administrativa: CABECERA MUNICIPAL Dirección: AV. INSURGENTES S/N CP:50640	2.- DATOS ESPECÍFICOS Nombre: HOSPITAL GENERAL SAN FELIPE CENTRO DE SALUD Institución: ISEM Nivel: 2o. NIVEL <u>Servicios que ofrece</u> Consulta <input checked="" type="checkbox"/> Quirófano <input checked="" type="checkbox"/> Urgencias <input checked="" type="checkbox"/> Crematorio <input type="checkbox"/> Hospitalización <input checked="" type="checkbox"/> Laboratorio <input checked="" type="checkbox"/> Otros <input checked="" type="checkbox"/> Especifique: PEDIATRÍA, GINECOLOGÍA Y TRAUMATOLOGÍA <u>Recursos</u> Camas: 60 Médicos: 130 Enfermeras: 59 Ambulancias: 3		
	Material radioactivo	Cantidad	Aplicación
	SIN DATO	SIN DATO	SIN DATO



Municipio: SAN FELIPE DEL PROGRESO Clave Municipio: 030	Número consecutivo (identificador en el mapa): 3	MAPA 28 Número de Mapa
1.- DATOS GENERALES	2.- DATOS ESPECÍFICOS	
Fecha de la información: 20-SEP-2019 Localidad: SAN FELIPE DEL PROGRESO Sublocalidad: SAN FELIPE DEL PROGRESO Categoría Administrativa: CABECERA MUNICIPAL Dirección: CALLE HIDALGO CP: 50640	Nombre: LABORATORIO Institución: PRIVADO Nivel: 1ER. NIVEL Servicios que ofrece: Consulta <input type="checkbox"/> Quirófano <input type="checkbox"/> Urgencias <input type="checkbox"/> Crematorio <input type="checkbox"/> Hospitalización <input type="checkbox"/> Laboratorio <input type="checkbox"/> Otros <input type="checkbox"/> Especifique: Recursos: Camas: 0 Médicos: 1 Enfermeras: 0 Ambulancias: 0	
	Material radioactivo	Cantidad
	NO	0
	Aplicación	



Municipio: SAN FELIPE DEL PROGRESO Clave Municipio: 030	Número consecutivo (identificador en el mapa): 4	MAPA 28 Número de Mapa
1.- DATOS GENERALES	2.- DATOS ESPECÍFICOS	
Fecha de la información: 20-SEP-2019 Localidad: SAN FELIPE DEL PROGRESO Sublocalidad: SAN FELIPE DEL PROGRESO Categoría Administrativa: CABECERA MUNICIPAL Dirección: DOMICILIO CONOCIDO CP: 50640	Nombre: SANATORIO MAZAHUA SAN FELIPE Institución: PRIVADO Nivel: 1ER. NIVEL Servicios que ofrece: Consulta <input checked="" type="checkbox"/> Quirófano <input checked="" type="checkbox"/> Urgencias <input checked="" type="checkbox"/> Crematorio <input type="checkbox"/> Hospitalización <input checked="" type="checkbox"/> Laboratorio <input checked="" type="checkbox"/> Otros <input type="checkbox"/> Especifique: Recursos: Camas: 0 Médicos: 1 Enfermeras: 0 Ambulancias: 0	
	Material radioactivo	Cantidad
	NO	0
	Aplicación	



Municipio: SAN FELIPE DEL PROGRESO	030 Clave Municipio	Número consecutivo (identificador en el mapa) 5	MAPA 34 Número de Mapa
1.- DATOS GENERALES		2.- DATOS ESPECÍFICOS	
Fecha de la información: 20-SEP-2019 Localidad: SAN FELIPE DEL PROGRESO Sublocalidad: SAN FELIPE DEL PROGRESO Categoría Administrativa: CABECERA MUNICIPAL Dirección: PROLONG. LA PALMA, CP:50640		Nombre: LABORATORIO LACAD LABORATORIO Institución: PRIVADO Nivel: 1ER. NIVEL <u>Servicios que ofrece</u> <u>Recursos</u> Consulta <input type="checkbox"/> Camas: 0 Quirófano <input type="checkbox"/> Médicos: 1 Urgencias <input type="checkbox"/> Enfermeras: 0 Crematorio <input type="checkbox"/> Ambulancias: 0 Hospitalización <input type="checkbox"/> Laboratorio <input checked="" type="checkbox"/> Otros <input type="checkbox"/> Especifique:	
		Material radioactivo	Cantidad
		NO	0
		Aplicación	



Municipio: SAN FELIPE DEL PROGRESO	030 Clave Municipio	Número consecutivo (identificador en el mapa) 6	MAPA 24 Número de Mapa
1.- DATOS GENERALES		2.- DATOS ESPECÍFICOS	
Fecha de la información: 20-SEP-2019 Localidad: SAN FELIPE DEL PROGRESO Sublocalidad: SAN FELIPE DEL PROGRESO Categoría Administrativa: CABECERA MUNICIPAL Dirección: CALLE MONARCA CP:50640		Nombre: CLÍNICA DE CONSULTA EXTERNA CENTRO DE SALUD Institución: ISSEMYM Nivel: 1ER. NIVEL <u>Servicios que ofrece</u> <u>Recursos</u> Consulta <input checked="" type="checkbox"/> Camas: 0 Quirófano <input type="checkbox"/> Médicos: 3 Urgencias <input type="checkbox"/> Enfermeras: 4 Crematorio <input type="checkbox"/> Ambulancias: 0 Hospitalización <input type="checkbox"/> Laboratorio <input type="checkbox"/> Otros <input type="checkbox"/> Especifique:	
		Material radioactivo	Cantidad
		NO	0
		Aplicación	



Municipio: SAN FELIPE DEL PROGRESO	030 Clave Municipio	Número consecutivo (identificador en el mapa) 7	MAPA 35 Número de Mapa
1.- DATOS GENERALES		2.- DATOS ESPECÍFICOS	
Fecha de la información: 20-SEP-2019 Localidad: SAN FELIPE DEL PROGRESO Sublocalidad: SAN FELIPE DEL PROGRESO Categoría Administrativa: CABECERA MUNICIPAL Dirección: CALLE JUSTO SIERRA CP:50640		Nombre: SANATORIO MONTOYA CONSULTORIO Nivel: 2o. NIVEL Institución: PRIVADO <u>Servicios que ofrece</u> Consulta <input checked="" type="checkbox"/> Quirófano <input checked="" type="checkbox"/> Urgencias <input checked="" type="checkbox"/> Crematorio <input type="checkbox"/> Hospitalización <input checked="" type="checkbox"/> Laboratorio <input type="checkbox"/> Otros <input type="checkbox"/> Especifique: <u>Recursos</u> Camas: 8 Médicos: 5 Enfermeras: 5 Ambulancias: 0	
		Material radioactivo	Cantidad
		NO	0
		Aplicación	



Municipio: SAN FELIPE DEL PROGRESO	030 Clave Municipio	Número consecutivo (identificador en el mapa) 8	MAPA 34 Número de Mapa
1.- DATOS GENERALES		2.- DATOS ESPECÍFICOS	
Fecha de la información: 20-SEP-2019 Localidad: SAN FELIPE DEL PROGRESO Sublocalidad: SAN FELIPE DEL PROGRESO Categoría Administrativa: CABECERA MUNICIPAL Dirección: CALLE JOSÉ MA. MORELOS CP:50640		Nombre: LABORATORIO CLÍNICO PROGRESO LABORATORIO Nivel: 3ER. NIVEL Institución: PRIVADO <u>Servicios que ofrece</u> Consulta <input type="checkbox"/> Quirófano <input type="checkbox"/> Urgencias <input type="checkbox"/> Crematorio <input type="checkbox"/> Hospitalización <input type="checkbox"/> Laboratorio <input type="checkbox"/> Otros <input type="checkbox"/> Especifique: <u>Recursos</u> Camas: 0 Médicos: 1 Enfermeras: 0 Ambulancias: 0	
		Material radioactivo	Cantidad
		NO	0
		Aplicación	



Municipio: SAN FELIPE DEL PROGRESO Clave Municipio: 030	Número consecutivo (identificador en el mapa): 9	MAPA 34 Número de Mapa
1.- DATOS GENERALES	2.- DATOS ESPECÍFICOS	
Fecha de la información: 20-SEP-2019 Localidad: SAN FELIPE DEL PROGRESO Sublocalidad: SAN FELIPE DEL PROGRESO Categoría Administrativa: CABECERA MUNICIPAL Dirección: CALLE MIGUEL HIDALGO CP: 50640	Nombre: SANATORIO MAHATMA GANDHI Institución: PRIVADO CONSULTORIO Nivel: 2o. NIVEL <u>Servicios que ofrece</u> Consulta <input checked="" type="checkbox"/> Quirófano <input checked="" type="checkbox"/> Urgencias <input type="checkbox"/> Crematorio <input type="checkbox"/> Hospitalización <input checked="" type="checkbox"/> Laboratorio <input type="checkbox"/> Otros <input type="checkbox"/> Especifique: <u>Recursos</u> Camas: 16 Médicos: 5 Enfermeras: 5 Ambulancias: 0	
	Material radioactivo	Cantidad
	NO	0
	Aplicación	



Municipio: SAN FELIPE DEL PROGRESO Clave Municipio: 030	Número consecutivo (identificador en el mapa): 10	MAPA 34 Número de Mapa
1.- DATOS GENERALES	2.- DATOS ESPECÍFICOS	
Fecha de la información: 20-SEP-2019 Localidad: SAN FELIPE DEL PROGRESO Sublocalidad: SAN FELIPE DEL PROGRESO Categoría Administrativa: CABECERA MUNICIPAL Dirección: CALLE BENITO JUÁREZ CP: 50640	Nombre: CLÍNICA DEL CARMEN Institución: PRIVADO CONSULTORIO Nivel: 2o. NIVEL <u>Servicios que ofrece</u> Consulta <input checked="" type="checkbox"/> Quirófano <input checked="" type="checkbox"/> Urgencias <input checked="" type="checkbox"/> Crematorio <input type="checkbox"/> Hospitalización <input checked="" type="checkbox"/> Laboratorio <input type="checkbox"/> Otros <input type="checkbox"/> Especifique: <u>Recursos</u> Camas: 12 Médicos: 10 Enfermeras: 4 Ambulancias: 0	
	Material radioactivo	Cantidad
	NO	0
	Aplicación	



Municipio: SAN FELIPE DEL PROGRESO	030 Clave Municipio	Número consecutivo (identificador en el mapa) 11	MAPA 133 Número de Mapa
1.- DATOS GENERALES		2.- DATOS ESPECÍFICOS	
Fecha de la información: 20-SEP-2019 Localidad: SAN JERÓNIMO MAVATI	Nombre: CENTRO DE SALUD EJIDO CHARCOS AZULES		
Sublocalidad: EJIDO CHARCOS AZULES	CENTRO DE SALUD Nivel: 1ER. NIVEL		Institución: ISEM
Categoría Administrativa: SUBDELEGACIÓN	Servicios que ofrece		Recursos
Dirección: DOMICILIO CONOCIDO	Consulta <input checked="" type="checkbox"/>	Camas: 0	Médicos: 0
CP:50640	Quirófano <input type="checkbox"/>	Enfermeras: 1	Ambulancias: 0
	Urgencias <input type="checkbox"/>		
	Crematorio <input type="checkbox"/>		
	Hospitalización <input type="checkbox"/>		
	Laboratorio <input type="checkbox"/>		
	Otros <input type="checkbox"/>		
	Especifique:		
	Material radioactivo	Cantidad	Aplicación
	NO	0	



Municipio: SAN FELIPE DEL PROGRESO	030 Clave Municipio	Número consecutivo (identificador en el mapa) 12	MAPA 137 Número de Mapa
1.- DATOS GENERALES		2.- DATOS ESPECÍFICOS	
Fecha de la información: 20-SEP-2019 Localidad: FRESNO NICHÍ	Nombre: CENTRO DE SALUD Bo. ZARAGOZA		
Sublocalidad: Bo. ZARAGOZA	CENTRO DE SALUD Nivel: 1ER. NIVEL		Institución: ISEM
Categoría Administrativa: SUBDELEGACIÓN	Servicios que ofrece		Recursos
Dirección: DOMICILIO CONOCIDO	Consulta <input checked="" type="checkbox"/>	Camas: 0	Médicos: 0
CP:50640	Quirófano <input type="checkbox"/>	Enfermeras: 1	Ambulancias: 0
	Urgencias <input type="checkbox"/>		
	Crematorio <input type="checkbox"/>		
	Hospitalización <input type="checkbox"/>		
	Laboratorio <input type="checkbox"/>		
	Otros <input type="checkbox"/>		
	Especifique:		
	Material radioactivo	Cantidad	Aplicación
	NO	0	



Municipio: SAN FELIPE DEL PROGRESO Clave Municipio: 030	Número consecutivo (identificador en el mapa): 13 MAPA 130	Número de Mapa
1.- DATOS GENERALES		2.- DATOS ESPECÍFICOS
Fecha de la información: 20-SEP-2019 Localidad: FRESNO NICHÍ Sublocalidad: FRESNO NICHÍ Categoría Administrativa: DELEGACIÓN Dirección: DOMICILIO CONOCIDO CP: 50640	Nombre: CENTRO DE SALUD FRESNO NICHÍ CENTRO DE SALUD Nivel: 1ER. NIVEL Institución: ISEM Servicios que ofrece: Consulta <input checked="" type="checkbox"/> Quirófano <input type="checkbox"/> Urgencias <input type="checkbox"/> Crematorio <input type="checkbox"/> Hospitalización <input type="checkbox"/> Laboratorio <input type="checkbox"/> Otros <input type="checkbox"/> Especifique:	Recursos: Camas: 12 Médicos: 7 Enfermeras: 6 Ambulancias: 1
Material radioactivo		Cantidad
SI		0
		Aplicación
		RADIOLOGÍA



Municipio: SAN FELIPE DEL PROGRESO Clave Municipio: 030	Número consecutivo (identificador en el mapa): 14 MAPA 123	Número de Mapa
1.- DATOS GENERALES		2.- DATOS ESPECÍFICOS
Fecha de la información: 20-SEP-2019 Localidad: FRESNO NICHÍ Sublocalidad: FRESNO NICHÍ Categoría Administrativa: DELEGACIÓN Dirección: DOMICILIO CONOCIDO CP: 50640	Nombre: HOSPITAL MAZAHUA DE GUADALUPE CENTRO DE SALUD Nivel: 2o. NIVEL Institución: PRIVADO Servicios que ofrece: Consulta <input checked="" type="checkbox"/> Quirófano <input checked="" type="checkbox"/> Urgencias <input checked="" type="checkbox"/> Crematorio <input type="checkbox"/> Hospitalización <input checked="" type="checkbox"/> Laboratorio <input checked="" type="checkbox"/> Otros <input checked="" type="checkbox"/> Especifique: RADIOLOGÍA, SERVICIO DENTAL, PSICOLOGÍA Y TRAUMATOLOGÍA	Recursos: Camas: 0 Médicos: 1 Enfermeras: 1 Ambulancias: 0
Material radioactivo		Cantidad
NO		0
		Aplicación
		0



Municipio: SAN FELIPE DEL PROGRESO	030 Clave Municipio	Número consecutivo (identificador en el mapa) 15	MAPA 136 Número de Mapa
1.- DATOS GENERALES		2.- DATOS ESPECÍFICOS	
Fecha de la información: 20-SEP-2019 Localidad: AGUA ZARCA NICHÍ Sublocalidad: AGUA ZARCA NICHÍ Categoría Administrativa: DELEGACIÓN Dirección: DOMICILIO CONOCIDO CP:50640		Nombre: CENTRO DE SALUD AGUA ZARCA NICHÍ CENTRO DE SALUD Institución: ISEM Nivel: SIN DATO <u>Servicios que ofrece</u> <u>Recursos</u> Consulta <input checked="" type="checkbox"/> Camas: 1 Quirófano <input type="checkbox"/> Médicos: 1 Urgencias <input type="checkbox"/> Enfermeras: 1 Crematorio <input type="checkbox"/> Ambulancias: 0 Hospitalización <input type="checkbox"/> Laboratorio <input type="checkbox"/> Otros <input type="checkbox"/> Especifique:	
		Material radioactivo	Cantidad
		NO	0
			Aplicación



Municipio: SAN FELIPE DEL PROGRESO	030 Clave Municipio	Número consecutivo (identificador en el mapa) 16	MAPA 136 Número de Mapa
1.- DATOS GENERALES		2.- DATOS ESPECÍFICOS	
Fecha de la información: 20-SEP-2019 Localidad: SANTA ANA NICHÍ CENTRO Sublocalidad: LAS PALOMAS SANTA ANA NICHÍ Categoría Administrativa: SUBDELEGACIÓN Dirección: DOMICILIO CONOCIDO CP:50640		Nombre: UNIDAD AUXILIAR DE SALUD LAS PALOMAS CENTRO DE SALUD Institución: ISEM Nivel: SIN DATO <u>Servicios que ofrece</u> <u>Recursos</u> Consulta <input checked="" type="checkbox"/> Camas: 1 Quirófano <input type="checkbox"/> Médicos: 1 Urgencias <input type="checkbox"/> Enfermeras: 1 Crematorio <input type="checkbox"/> Ambulancias: 0 Hospitalización <input type="checkbox"/> Laboratorio <input type="checkbox"/> Otros <input type="checkbox"/> Especifique:	
		Material radioactivo	Cantidad
		NO	0
			Aplicación



Municipio: SAN FELIPE DEL PROGRESO Clave Municipio: 030	Número consecutivo (identificador en el mapa): 17	MAPA 93 Número de Mapa
1.- DATOS GENERALES	2.- DATOS ESPECÍFICOS	
Fecha de la información: 20-SEP-2019 Localidad: SAN PEDRO EL ALTO Sublocalidad: SAN PEDRO EL ALTO EJIDO (BARRIO LAS ANIMAS) Categoría Administrativa: SUBDELEGACIÓN Dirección: DOMICILIO CONOCIDO CP:50640	Nombre: UNIDAD AUXILIAR DE SALUD SAN PEDRO EL ALTO CENTRO DE SALUD Institución: ISEM Nivel: 1ER. NIVEL <u>Servicios que ofrece</u> <u>Recursos</u> Consulta <input checked="" type="checkbox"/> Camas: 0 Quirófano <input type="checkbox"/> Médicos: 2 Urgencias <input checked="" type="checkbox"/> Enfermeras: 1 Crematorio <input type="checkbox"/> Ambulancias: 0 Hospitalización <input type="checkbox"/> Laboratorio <input type="checkbox"/> Otros <input type="checkbox"/> Especifique:	
	Material radioactivo	Cantidad
	NO	0
		Aplicación



Municipio: SAN FELIPE DEL PROGRESO Clave Municipio: 030	Número consecutivo (identificador en el mapa): 18	MAPA 116 Número de Mapa
1.- DATOS GENERALES	2.- DATOS ESPECÍFICOS	
Fecha de la información: 20-SEP-2019 Localidad: SAN PEDRO EL ALTO Sublocalidad: SAN PEDRO EL ALTO Categoría Administrativa: DELEGACIÓN Dirección: DOMICILIO CONOCIDO CP:50640	Nombre: CENTRO DE SALUD SAN PEDRO EL ALTO CENTRO DE SALUD Institución: ISEM Nivel: 2o. NIVEL <u>Servicios que ofrece</u> <u>Recursos</u> Consulta <input checked="" type="checkbox"/> Camas: 1 Quirófano <input type="checkbox"/> Médicos: 2 Urgencias <input type="checkbox"/> Enfermeras: 2 Crematorio <input type="checkbox"/> Ambulancias: 0 Hospitalización <input type="checkbox"/> Laboratorio <input type="checkbox"/> Otros <input type="checkbox"/> Especifique:	
	Material radioactivo	Cantidad
	NO	0
		Aplicación



Municipio: SAN FELIPE DEL PROGRESO Clave Municipio: 030	Número consecutivo (identificador en el mapa): 19 MAPA 131	Número de Mapa
1.- DATOS GENERALES	2.- DATOS ESPECÍFICOS	
Fecha de la información: 20-SEP-2019 Localidad: SAN JERÓNIMO MAVATI Sublocalidad: LAS PRESAS EJIDO SAN JERÓNIMO MAVATI Categoría Administrativa: DELEGACIÓN Dirección: DOMICILIO CONOCIDO CP: 50640	Nombre: CENTRO DE SALUD LAS PRESAS CENTRO DE SALUD Institución: ISEM Nivel: 1ER. NIVEL <u>Servicios que ofrece</u> <u>Recursos</u> Consulta <input checked="" type="checkbox"/> Camas: 0 Quirófano <input type="checkbox"/> Médicos: 1 Urgencias <input type="checkbox"/> Enfermeras: 1 Crematorio <input type="checkbox"/> Ambulancias: 0 Hospitalización <input type="checkbox"/> Laboratorio <input type="checkbox"/> Otros <input type="checkbox"/> Especifique:	
	Material radioactivo	Cantidad
	NO	0
	Aplicación	



Municipio: SAN FELIPE DEL PROGRESO Clave Municipio: 030	Número consecutivo (identificador en el mapa): 20 MAPA 96	Número de Mapa
1.- DATOS GENERALES	2.- DATOS ESPECÍFICOS	
Fecha de la información: 21-SEP-2019 Localidad: SAN JERÓNIMO MAVATI Sublocalidad: SAN JERÓNIMO MAVATI Categoría Administrativa: DELEGACIÓN Dirección: DOMICILIO CONOCIDO CP: 50640	Nombre: CENTRO DE SALUD SAN JERÓNIMO MAVATI CENTRO DE SALUD Institución: ISEM Nivel: 1ER. NIVEL <u>Servicios que ofrece</u> <u>Recursos</u> Consulta <input checked="" type="checkbox"/> Camas: 0 Quirófano <input type="checkbox"/> Médicos: 1 Urgencias <input type="checkbox"/> Enfermeras: 2 Crematorio <input type="checkbox"/> Ambulancias: 0 Hospitalización <input type="checkbox"/> Laboratorio <input type="checkbox"/> Otros <input type="checkbox"/> Especifique:	
	Material radioactivo	Cantidad
	NO	0
	Aplicación	



Municipio: SAN FELIPE DEL PROGRESO Clave Municipio: 030	Número consecutivo (identificador en el mapa): 21 MAPA 135 Número de Mapa						
1.- DATOS GENERALES	2.- DATOS ESPECÍFICOS						
Fecha de la información: 21-SEP-2019 Localidad: SAN ANTONIO DE LAS HUERTAS Sublocalidad: SAN ANTONIO DE LAS HUERTAS Categoría Administrativa: DELEGACIÓN Dirección: DOMICILIO CONOCIDO CP: 50640	Nombre: CENTRO DE SALUD SAN ANTONIO DE LAS HUERTAS Institución: ISEM Nivel: 1ER. NIVEL Servicios que ofrece: Consulta <input checked="" type="checkbox"/> Quirófano <input type="checkbox"/> Urgencias <input type="checkbox"/> Crematorio <input type="checkbox"/> Hospitalización <input type="checkbox"/> Laboratorio <input type="checkbox"/> Otros <input type="checkbox"/> Especifique: Recursos: Camas: 0 Médicos: 1 Enfermeras: 1 Ambulancias: 0						
	<table border="1"> <thead> <tr> <th>Material radioactivo</th> <th>Cantidad</th> <th>Aplicación</th> </tr> </thead> <tbody> <tr> <td>NO</td> <td>0</td> <td></td> </tr> </tbody> </table>	Material radioactivo	Cantidad	Aplicación	NO	0	
Material radioactivo	Cantidad	Aplicación					
NO	0						



Municipio: SAN FELIPE DEL PROGRESO Clave Municipio: 030	Número consecutivo (identificador en el mapa): 22 MAPA 123 Número de Mapa						
1.- DATOS GENERALES	2.- DATOS ESPECÍFICOS						
Fecha de la información: 21-SEP-2019 Localidad: SANTA ANA NICHÍ Sublocalidad: SANTA ANA NICHÍ Categoría Administrativa: DELEGACIÓN Dirección: DOMICILIO CONOCIDO CP: 50640	Nombre: UNIDAD AUXILIAR DE SALUD SANTA ANA NICHÍ Institución: ISEM Nivel: 1ER. NIVEL Servicios que ofrece: Consulta <input checked="" type="checkbox"/> Quirófano <input type="checkbox"/> Urgencias <input type="checkbox"/> Crematorio <input type="checkbox"/> Hospitalización <input type="checkbox"/> Laboratorio <input type="checkbox"/> Otros <input type="checkbox"/> Especifique: Recursos: Camas: 1 Médicos: 1 Enfermeras: 1 Ambulancias: 0						
	<table border="1"> <thead> <tr> <th>Material radioactivo</th> <th>Cantidad</th> <th>Aplicación</th> </tr> </thead> <tbody> <tr> <td>NO</td> <td>0</td> <td></td> </tr> </tbody> </table>	Material radioactivo	Cantidad	Aplicación	NO	0	
Material radioactivo	Cantidad	Aplicación					
NO	0						



Municipio: SAN FELIPE DEL PROGRESO	030 Clave Municipio	Número consecutivo (identificador en el mapa) 23	MAPA 119 Número de Mapa
1.- DATOS GENERALES		2.- DATOS ESPECÍFICOS	
Fecha de la información: 21-SEP-2019 Localidad: GUADALUPE COTE Sublocalidad: GUADALUPE COTE Categoría Administrativa: DELEGACIÓN Dirección: DOMICILIO CONOCIDO CP:50640		Nombre: CENTRO DE SALUD GUADALUPE COTE CENTRO DE SALUD Institución: ISEM Nivel: 1ER. NIVEL <u>Servicios que ofrece</u> <u>Recursos</u> Consulta <input checked="" type="checkbox"/> Camas: 0 Quirófano <input type="checkbox"/> Médicos: 1 Urgencias <input type="checkbox"/> Enfermeras: 0 Crematorio <input type="checkbox"/> Ambulancias: 0 Hospitalización <input type="checkbox"/> Laboratorio <input type="checkbox"/> Otros <input type="checkbox"/> Especifique:	
		Material radioactivo	Cantidad
		NO	0
			Aplicación



Municipio: SAN FELIPE DEL PROGRESO	030 Clave Municipio	Número consecutivo (identificador en el mapa) 24	MAPA 114 Número de Mapa
1.- DATOS GENERALES		2.- DATOS ESPECÍFICOS	
Fecha de la información: 21-SEP-2019 Localidad: SAN JUAN COTE Sublocalidad: SAN JUAN COTE EJIDO Categoría Administrativa: DELEGACIÓN Dirección: DOMICILIO CONOCIDO CP:50640		Nombre: CENTRO DE SALUD SAN JUAN COTE EJIDO CENTRO DE SALUD Institución: ISEM Nivel: 1ER. NIVEL <u>Servicios que ofrece</u> <u>Recursos</u> Consulta <input checked="" type="checkbox"/> Camas: 1 Quirófano <input type="checkbox"/> Médicos: 2 Urgencias <input checked="" type="checkbox"/> Enfermeras: 1 Crematorio <input type="checkbox"/> Ambulancias: 0 Hospitalización <input checked="" type="checkbox"/> Laboratorio <input type="checkbox"/> Otros <input checked="" type="checkbox"/> Especifique: SI ÁREA DE OBSERVACIÓN	
		Material radioactivo	Cantidad
		NO	0
			Aplicación



Municipio: SAN FELIPE DEL PROGRESO Clave Municipio: 030	Número consecutivo (identificador en el mapa): 25	MAPA 113 Número de Mapa
1.- DATOS GENERALES		2.- DATOS ESPECÍFICOS
Fecha de la información: 21-SEP-2019 Localidad: SAN JUAN COTE Sublocalidad: SAN JUAN COTE Categoría Administrativa: DELEGACIÓN Dirección: DOMICILIO CONOCIDO CP: 50640	Nombre: CENTRO DE SALUD SAN JUAN COTE CENTRO DE SALUD Nivel: 1ER. NIVEL Institución: ISEM <u>Servicios que ofrece</u> Consulta <input checked="" type="checkbox"/> Quirófano <input type="checkbox"/> Urgencias <input checked="" type="checkbox"/> Crematorio <input type="checkbox"/> Hospitalización <input type="checkbox"/> Laboratorio <input type="checkbox"/> Otros <input type="checkbox"/> Especifique:	<u>Recursos</u> Camas: 0 Médicos: 1 Enfermeras: 0 Ambulancias: 0
Material radioactivo		Cantidad
NO		0
		Aplicación



Municipio: SAN FELIPE DEL PROGRESO Clave Municipio: 030	Número consecutivo (identificador en el mapa): 26	MAPA 112 Número de Mapa
1.- DATOS GENERALES		2.- DATOS ESPECÍFICOS
Fecha de la información: 21-SEP-2019 Localidad: SAN MIGUEL LA LABOR Sublocalidad: SAN MIGUEL LA LABOR Categoría Administrativa: DELEGACIÓN Dirección: DOMICILIO CONOCIDO CP: 50640	Nombre: CENTRO DE SALUD SAN MIGUEL LA LABOR CENTRO DE SALUD Nivel: 1ER. NIVEL Institución: ISEM <u>Servicios que ofrece</u> Consulta <input checked="" type="checkbox"/> Quirófano <input type="checkbox"/> Urgencias <input type="checkbox"/> Crematorio <input type="checkbox"/> Hospitalización <input type="checkbox"/> Laboratorio <input type="checkbox"/> Otros <input type="checkbox"/> Especifique:	<u>Recursos</u> Camas: 0 Médicos: 2 Enfermeras: 1 Ambulancias: 0
Material radioactivo		Cantidad
NO		0
		Aplicación



Municipio: SAN FELIPE DEL PROGRESO Clave Municipio: 030	Número consecutivo (identificador en el mapa): 27	MAPA 120 Número de Mapa
1.- DATOS GENERALES	2.- DATOS ESPECÍFICOS	
Fecha de la información: 21-SEP-2019 Localidad: SAN MIGUEL LA LABOR Sublocalidad: Bo. LAS PALOMAS Categoría Administrativa: DELEGACIÓN Dirección: DOMICILIO CONOCIDO CP: 50640	Nombre: CENTRO DE SALUD Bo. LAS PALOMAS CENTRO DE SALUD Institución: ISEM Nivel: 3ER. NIVEL Servicios que ofrece Consulta <input checked="" type="checkbox"/> Quirófano <input type="checkbox"/> Urgencias <input type="checkbox"/> Crematorio <input type="checkbox"/> Hospitalización <input type="checkbox"/> Laboratorio <input type="checkbox"/> Otros <input type="checkbox"/> Especifique:	
	Recursos Camas: 1 Médicos: 1 Enfermeras: 2 Ambulancias: 0	
	Material radioactivo Cantidad Aplicación NO 0	




Municipio: SAN FELIPE DEL PROGRESO Clave Municipio: 030	Número consecutivo (identificador en el mapa): 28	MAPA 125 Número de Mapa
1.- DATOS GENERALES	2.- DATOS ESPECÍFICOS	
Fecha de la información: 21-SEP-2019 Localidad: RANCHERÍA LA VIRGEN Sublocalidad: RANCHERÍA LA VIRGEN Categoría Administrativa: DELEGACIÓN Dirección: DOMICILIO CONOCIDO CP: 50690	Nombre: CENTRO DE SALUD RANCHERÍA LA VIRGEN CENTRO DE SALUD Institución: ISEM Nivel: 1ER. NIVEL Servicios que ofrece Consulta <input checked="" type="checkbox"/> Quirófano <input type="checkbox"/> Urgencias <input type="checkbox"/> Crematorio <input type="checkbox"/> Hospitalización <input type="checkbox"/> Laboratorio <input type="checkbox"/> Otros <input type="checkbox"/> Especifique:	
	Recursos Camas: 0 Médicos: 1 Enfermeras: 1 Ambulancias: 0	
	Material radioactivo Cantidad Aplicación NO 0	



Municipio: SAN FELIPE DEL PROGRESO Clave Municipio: 030	Número consecutivo (identificador en el mapa): 29	MAPA 117 Número de Mapa
1.- DATOS GENERALES		2.- DATOS ESPECÍFICOS
Fecha de la información: 21-SEP-2019 Localidad: LA VIRGEN EJIDO Sublocalidad: LA VIRGEN EJIDO Categoría Administrativa: DELEGACIÓN Dirección: DOMICILIO CONOCIDO CP: 50690	Nombre: CENTRO DE SALUD LA VIRGEN EJIDO CENTRO DE SALUD Nivel: 1ER. NIVEL Institución: ISEM Servicios que ofrece Consulta <input checked="" type="checkbox"/> Quirófano <input type="checkbox"/> Urgencias <input type="checkbox"/> Crematorio <input type="checkbox"/> Hospitalización <input type="checkbox"/> Laboratorio <input type="checkbox"/> Otros <input type="checkbox"/> Especifique:	Recursos Camas: 0 Médicos: 1 Enfermeras: 0 Ambulancias: 0
Material radioactivo		Cantidad
NO		0
		Aplicación




Municipio: SAN FELIPE DEL PROGRESO Clave Municipio: 030	Número consecutivo (identificador en el mapa): 30	MAPA 117 Número de Mapa
1.- DATOS GENERALES		2.- DATOS ESPECÍFICOS
Fecha de la información: 21-SEP-2019 Localidad: LA VIRGEN EJIDO Sublocalidad: LA VIRGEN EJIDO Categoría Administrativa: DELEGACIÓN Dirección: DOMICILIO CONOCIDO CP: 50690	Nombre: CASA DE LA MUJER LUNA MAZAHUA CENTRO DE SALUD Nivel: 1ER. NIVEL Institución: PRIVADO Servicios que ofrece Consulta <input checked="" type="checkbox"/> Quirófano <input type="checkbox"/> Urgencias <input type="checkbox"/> Crematorio <input type="checkbox"/> Hospitalización <input type="checkbox"/> Laboratorio <input type="checkbox"/> Otros <input type="checkbox"/> Especifique:	Recursos Camas: 0 Médicos: 0 Enfermeras: 0 Ambulancias: 0
Material radioactivo		Cantidad
NO		0
		Aplicación



Municipio: SAN FELIPE DEL PROGRESO	030 Clave Municipio	Número consecutivo (identificador en el mapa) 31	MAPA 100 Número de Mapa
1.- DATOS GENERALES		2.- DATOS ESPECÍFICOS	
Fecha de la información: 21-SEP-2019 Localidad: DIOS PADRE Sublocalidad: DIOS PADRE Categoría Administrativa: DELEGACIÓN Dirección: DOMICILIO CONOCIDO CP:50667		Nombre: CENTRO DE SALUD DIOS PADRE CENTRO DE SALUD Institución: ISEM Nivel: 1ER. NIVEL <u>Servicios que ofrece</u> <u>Recursos</u> Consulta <input checked="" type="checkbox"/> Camas: 0 Quirófano <input type="checkbox"/> Médicos: 1 Urgencias <input checked="" type="checkbox"/> Enfermeras: 2 Crematorio <input type="checkbox"/> Ambulancias: 0 Hospitalización <input type="checkbox"/> Laboratorio <input type="checkbox"/> Otros <input checked="" type="checkbox"/> Especifique: MEDICINA PREVENTIVA (VACUNAS, TALLERES, ETC.)	
		Material radioactivo	Cantidad
		NO	0
			Aplicación
			0




Municipio: SAN FELIPE DEL PROGRESO	030 Clave Municipio	Número consecutivo (identificador en el mapa) 32	MAPA 106 Número de Mapa
1.- DATOS GENERALES		2.- DATOS ESPECÍFICOS	
Fecha de la información: 21-SEP-2019 Localidad: SAN NICOLÁS GUADALUPE Sublocalidad: SAN NICOLÁS GUADALUPE Categoría Administrativa: DELEGACIÓN Dirección: DOMICILIO CONOCIDO CP:50640		Nombre: CENTRO DE SALUD SAN NICOLÁS GUADALUPE CENTRO DE SALUD Institución: ISEM Nivel: 1ER. NIVEL <u>Servicios que ofrece</u> <u>Recursos</u> Consulta <input checked="" type="checkbox"/> Camas: 0 Quirófano <input type="checkbox"/> Médicos: 3 Urgencias <input type="checkbox"/> Enfermeras: 2 Crematorio <input type="checkbox"/> Ambulancias: 0 Hospitalización <input type="checkbox"/> Laboratorio <input type="checkbox"/> Otros <input type="checkbox"/> Especifique:	
		Material radioactivo	Cantidad
		NO	0
			Aplicación



Municipio: SAN FELIPE DEL PROGRESO	030 Clave Municipio	Número consecutivo (identificador en el mapa) 33	MAPA 83 Número de Mapa
1.- DATOS GENERALES		2.- DATOS ESPECÍFICOS	
Fecha de la información: 21-SEP-2019 Localidad: SAN ANTONIO LA CIENEGA Sublocalidad: SAN ANTONIO LA CIENEGA Categoría Administrativa: DELEGACIÓN Dirección: DOMICILIO CONOCIDO CP: 50640		Nombre: CENTRO DE SALUD SAN ANTONIO LA CIENEGA CENTRO DE SALUD Institución: ISEM Nivel: 1ER. NIVEL <u>Servicios que ofrece</u> <u>Recursos</u> Consulta <input checked="" type="checkbox"/> Camas: 0 Quirófano <input type="checkbox"/> Médicos: 1 Urgencias <input type="checkbox"/> Enfermeras: 1 Crematorio <input type="checkbox"/> Ambulancias: 0 Hospitalización <input type="checkbox"/> Laboratorio <input type="checkbox"/> Otros <input type="checkbox"/> Especifique:	
		Material radioactivo	Cantidad
		NO	0
			Aplicación



Municipio: SAN FELIPE DEL PROGRESO	030 Clave Municipio	Número consecutivo (identificador en el mapa) 34	MAPA 92 Número de Mapa
1.- DATOS GENERALES		2.- DATOS ESPECÍFICOS	
Fecha de la información: 21-SEP-2019 Localidad: CALVARIO DEL CARMEN Sublocalidad: CALVARIO DEL CARMEN Categoría Administrativa: DELEGACIÓN Dirección: DOMICILIO CONOCIDO CP: 50640		Nombre: CENTRO DE SALUD CALVARIO DEL CARMEN CENTRO DE SALUD Institución: ISEM Nivel: 1ER. NIVEL <u>Servicios que ofrece</u> <u>Recursos</u> Consulta <input checked="" type="checkbox"/> Camas: 1 Quirófano <input type="checkbox"/> Médicos: 2 Urgencias <input type="checkbox"/> Enfermeras: 4 Crematorio <input type="checkbox"/> Ambulancias: 0 Hospitalización <input type="checkbox"/> Laboratorio <input type="checkbox"/> Otros <input type="checkbox"/> Especifique:	
		Material radioactivo	Cantidad
		NO	0
			Aplicación



Municipio: SAN FELIPE DEL PROGRESO	030 Clave Municipio	Número consecutivo (identificador en el mapa) 35	MAPA 76 Número de Mapa
1.- DATOS GENERALES		2.- DATOS ESPECÍFICOS	
Fecha de la información: 21-SEP-2019 Localidad: RANCHERÍA LA SOLEDAD Sublocalidad: RANCHERÍA LA SOLEDAD Categoría Administrativa: DELEGACIÓN Dirección: DOMICILIO CONOCIDO CP:50640		Nombre: CENTRO DE SALUD RANCHERÍA LA SOLEDAD CENTRO DE SALUD Institución: ISEM Nivel: 1ER. NIVEL <u>Servicios que ofrece</u> <u>Recursos</u> Consulta <input checked="" type="checkbox"/> Camas: 0 Quirófano <input type="checkbox"/> Médicos: 1 Urgencias <input type="checkbox"/> Enfermeras: 1 Crematorio <input type="checkbox"/> Ambulancias: 0 Hospitalización <input type="checkbox"/> Laboratorio <input type="checkbox"/> Otros <input type="checkbox"/> Especifique:	
		Material radioactivo	Cantidad
		NO	0
			Aplicación



Municipio: SAN FELIPE DEL PROGRESO	030 Clave Municipio	Número consecutivo (identificador en el mapa) 36	MAPA 76 Número de Mapa
1.- DATOS GENERALES		2.- DATOS ESPECÍFICOS	
Fecha de la información: 21-SEP-2019 Localidad: RANCHERÍA LA SOLEDAD Sublocalidad: RANCHERÍA LA SOLEDAD Categoría Administrativa: DELEGACIÓN Dirección: DOMICILIO CONOCIDO CP:50666		Nombre: "SI NA NA GENZE" RANCHERÍA LA SOLEDAD CENTRO DE SALUD Institución: PRIVADO Nivel: 1ER. NIVEL <u>Servicios que ofrece</u> <u>Recursos</u> Consulta <input checked="" type="checkbox"/> Camas: 0 Quirófano <input type="checkbox"/> Médicos: 2 Urgencias <input checked="" type="checkbox"/> Enfermeras: 1 Crematorio <input type="checkbox"/> Ambulancias: 0 Hospitalización <input type="checkbox"/> Laboratorio <input type="checkbox"/> Otros <input checked="" type="checkbox"/> Especifique: ESPECIALIDADES PROGRAMADAS	
		Material radioactivo	Cantidad
		NO	0
			Aplicación



Municipio: SAN FELIPE DEL PROGRESO Clave Municipio: 030	Número consecutivo (identificador en el mapa): 37 MAPA 92 Número de Mapa						
1.- DATOS GENERALES	2.- DATOS ESPECÍFICOS						
Fecha de la información: 21-SEP-2019 Localidad: SAN ANTONIO LA CIENEGA Sublocalidad: Bo.BOREGE Categoría Administrativa: DELEGACIÓN Dirección: DOMICILIO CONOCIDO CP:50640	Nombre: CENTRO DE SALUD Bo.BOREGE CENTRO DE SALUD Institución: ISEM Nivel: 1ER. NIVEL Servicios que ofrece Consulta <input checked="" type="checkbox"/> Quirófano <input type="checkbox"/> Urgencias <input type="checkbox"/> Crematorio <input type="checkbox"/> Hospitalización <input type="checkbox"/> Laboratorio <input type="checkbox"/> Otros <input type="checkbox"/> Especifique: Recursos Camas: 0 Médicos: 1 Enfermeras: 2 Ambulancias: 0						
	<table border="1"> <thead> <tr> <th>Material radioactivo</th> <th>Cantidad</th> <th>Aplicación</th> </tr> </thead> <tbody> <tr> <td>NO</td> <td>0</td> <td></td> </tr> </tbody> </table>	Material radioactivo	Cantidad	Aplicación	NO	0	
Material radioactivo	Cantidad	Aplicación					
NO	0						



Municipio: SAN FELIPE DEL PROGRESO Clave Municipio: 030	Número consecutivo (identificador en el mapa): 38 MAPA 42 Número de Mapa						
1.- DATOS GENERALES	2.- DATOS ESPECÍFICOS						
Fecha de la información: 21-SEP-2019 Localidad: RIOYOS BUENAVISTA Sublocalidad: RIOYOS BUENAVISTA Categoría Administrativa: DELEGACIÓN Dirección: DOMICILIO CONOCIDO CP:50640	Nombre: CENTRO DE SALUD RIOYOS BUENAVISTA CENTRO DE SALUD Institución: ISEM Nivel: 1ER. NIVEL Servicios que ofrece Consulta <input checked="" type="checkbox"/> Quirófano <input type="checkbox"/> Urgencias <input checked="" type="checkbox"/> Crematorio <input type="checkbox"/> Hospitalización <input type="checkbox"/> Laboratorio <input type="checkbox"/> Otros <input type="checkbox"/> Especifique: Recursos Camas: 0 Médicos: 2 Enfermeras: 2 Ambulancias: 0						
	<table border="1"> <thead> <tr> <th>Material radioactivo</th> <th>Cantidad</th> <th>Aplicación</th> </tr> </thead> <tbody> <tr> <td>NO</td> <td>0</td> <td></td> </tr> </tbody> </table>	Material radioactivo	Cantidad	Aplicación	NO	0	
Material radioactivo	Cantidad	Aplicación					
NO	0						



Municipio: SAN FELIPE DEL PROGRESO Clave Municipio: 030	Número consecutivo (identificador en el mapa): 39	MAPA 18 Número de Mapa
1.- DATOS GENERALES		2.- DATOS ESPECÍFICOS
Fecha de la información: 21-SEP-2019 Localidad: CHICHILPA Sublocalidad: CHICHILPA Categoría Administrativa: DELEGACIÓN Dirección: DOMICILIO CONOCIDO CP: 50640	Nombre: CENTRO DE SALUD CHICHILPA CENTRO DE SALUD Institución: ISEM Nivel: 1ER. NIVEL <u>Servicios que ofrece</u> Consulta <input checked="" type="checkbox"/> Quirófano <input type="checkbox"/> Urgencias <input type="checkbox"/> Crematorio <input type="checkbox"/> Hospitalización <input type="checkbox"/> Laboratorio <input type="checkbox"/> Otros <input type="checkbox"/> Especifique:	<u>Recursos</u> Camas: 0 Médicos: 1 Enfermeras: 1 Ambulancias: 0
Material radioactivo		Cantidad
NO		0
Aplicación		



Municipio: SAN FELIPE DEL PROGRESO Clave Municipio: 030	Número consecutivo (identificador en el mapa): 40	MAPA 14 Número de Mapa
1.- DATOS GENERALES		2.- DATOS ESPECÍFICOS
Fecha de la información: 22-SEP-2019 Localidad: CHOTEJE Sublocalidad: CHOTEJE Categoría Administrativa: DELEGACIÓN Dirección: DOMICILIO CONOCIDO CP: 50640	Nombre: CENTRO DE SALUD CHOTEJE CENTRO DE SALUD Institución: ISEM Nivel: 1ER. NIVEL <u>Servicios que ofrece</u> Consulta <input checked="" type="checkbox"/> Quirófano <input type="checkbox"/> Urgencias <input type="checkbox"/> Crematorio <input type="checkbox"/> Hospitalización <input type="checkbox"/> Laboratorio <input type="checkbox"/> Otros <input type="checkbox"/> Especifique:	<u>Recursos</u> Camas: 0 Médicos: 1 Enfermeras: 1 Ambulancias: 0
Material radioactivo		Cantidad
NO		0
Aplicación		



Municipio: SAN FELIPE DEL PROGRESO	030 Clave Municipio	Número consecutivo (identificador en el mapa) 41	MAPA 1 Número de Mapa
1.- DATOS GENERALES		2.- DATOS ESPECÍFICOS	
Fecha de la información: 22-SEP-2019 Localidad: SANTA RITA DE LA CUESTA Sublocalidad: SANTA RITA DE LA CUESTA Categoría Administrativa: DELEGACIÓN Dirección: DOMICILIO CONOCIDO CP:50640		Nombre: UNIDAD MEDICA RURAL SANTA RITA DE LA CUESTA CENTRO DE SALUD Institución: IMSS Nivel: 3ER. NIVEL <u>Servicios que ofrece</u> <u>Recursos</u> Consulta <input checked="" type="checkbox"/> Camas: 0 Quirófano <input type="checkbox"/> Médicos: 1 Urgencias <input type="checkbox"/> Enfermeras: 1 Crematorio <input type="checkbox"/> Ambulancias: 0 Hospitalización <input type="checkbox"/> Laboratorio <input type="checkbox"/> Otros <input type="checkbox"/> Especifique:	
		Material radioactivo	Cantidad
		NO	0
		Aplicación	



Municipio: SAN FELIPE DEL PROGRESO	030 Clave Municipio	Número consecutivo (identificador en el mapa) 42	MAPA 5 Número de Mapa
1.- DATOS GENERALES		2.- DATOS ESPECÍFICOS	
Fecha de la información: 22-SEP-2019 Localidad: RINCÓN DE LOS PIRULES Sublocalidad: RINCÓN DE LOS PIRULES Categoría Administrativa: DELEGACIÓN Dirección: DOMICILIO CONOCIDO CP:50640		Nombre: CENTRO DE SALUD RURAL DISPERSO RINCÓN DE LOS PIRULES CENTRO DE SALUD Institución: ISEM Nivel: 1ER. NIVEL <u>Servicios que ofrece</u> <u>Recursos</u> Consulta <input checked="" type="checkbox"/> Camas: 0 Quirófano <input type="checkbox"/> Médicos: 1 Urgencias <input type="checkbox"/> Enfermeras: 1 Crematorio <input type="checkbox"/> Ambulancias: 0 Hospitalización <input type="checkbox"/> Laboratorio <input type="checkbox"/> Otros <input type="checkbox"/> Especifique:	
		Material radioactivo	Cantidad
		NO	0
		Aplicación	



Municipio: SAN FELIPE DEL PROGRESO Clave Municipio: 030	Número consecutivo (identificador en el mapa): 43	MAPA 3 Número de Mapa
1.- DATOS GENERALES		2.- DATOS ESPECÍFICOS
Fecha de la información: 22-SEP-2019 Localidad: ROSA DEL CALVARIO Sublocalidad: ROSA DEL CALVARIO Categoría Administrativa: DELEGACIÓN Dirección: DOMICILIO CONOCIDO CP: 50640	Nombre: UNIDAD AUXILIAR DE SALUD ROSA DEL CALVARIO CENTRO DE SALUD Nivel: 1ER. NIVEL <u>Servicios que ofrece</u> Consulta <input checked="" type="checkbox"/> Quirófano <input type="checkbox"/> Urgencias <input type="checkbox"/> Crematorio <input type="checkbox"/> Hospitalización <input type="checkbox"/> Laboratorio <input type="checkbox"/> Otros <input type="checkbox"/> Especifique:	Institución: ISEM <u>Recursos</u> Camas: 1 Médicos: 2 Enfermeras: 1 Ambulancias: 0
	Material radioactivo	Cantidad
	NO	0
		Aplicación



Municipio: SAN FELIPE DEL PROGRESO Clave Municipio: 030	Número consecutivo (identificador en el mapa): 44	MAPA 31 Número de Mapa
1.- DATOS GENERALES		2.- DATOS ESPECÍFICOS
Fecha de la información: 22-SEP-2019 Localidad: DOTEGIARE Sublocalidad: DOTEGIARE Categoría Administrativa: DELEGACIÓN Dirección: DOMICILIO CONOCIDO CP: 50680	Nombre: CENTRO DE SALUD DOTEGIARE CENTRO DE SALUD Nivel: 1ER. NIVEL <u>Servicios que ofrece</u> Consulta <input checked="" type="checkbox"/> Quirófano <input type="checkbox"/> Urgencias <input type="checkbox"/> Crematorio <input type="checkbox"/> Hospitalización <input type="checkbox"/> Laboratorio <input type="checkbox"/> Otros <input type="checkbox"/> Especifique:	Institución: ISEM <u>Recursos</u> Camas: 0 Médicos: 1 Enfermeras: 1 Ambulancias: 0
	Material radioactivo	Cantidad
	NO	0
		Aplicación




Municipio: SAN FELIPE DEL PROGRESO <small>030</small> <small>Clave Municipio</small>		Número consecutivo (identificador en el mapa) 45	MAPA 17 Número de Mapa
1.- DATOS GENERALES		2.- DATOS ESPECÍFICOS	
Fecha de la información: 22-SEP-2019 Localidad: SAN PABLO TLALCHICHILPA Sublocalidad: SAN PABLO TLALCHICHILPA Categoría Administrativa: DELEGACIÓN Dirección: DOMICILIO CONOCIDO CP:50640		Nombre: CENTRO DE SALUD RURAL DISPERSO SAN PABLO TLALCHICHILPA CENTRO DE SALUD Institución: ISEM Nivel: 1ER. NIVEL <u>Servicios que ofrece</u> <u>Recursos</u> Consulta <input checked="" type="checkbox"/> Camas: 0 Quirófano <input type="checkbox"/> Médicos: 1 Urgencias <input type="checkbox"/> Enfermeras: 2 Crematorio <input type="checkbox"/> Ambulancias: 0 Hospitalización <input type="checkbox"/> Laboratorio <input type="checkbox"/> Otros <input type="checkbox"/> Especifique:	
		Material radioactivo	Cantidad
		NO	0
			Aplicación



Municipio: SAN FELIPE DEL PROGRESO <small>030</small> <small>Clave Municipio</small>		Número consecutivo (identificador en el mapa) 46	MAPA 6 Número de Mapa
1.- DATOS GENERALES		2.- DATOS ESPECÍFICOS	
Fecha de la información: 22-SEP-2019 Localidad: SAN FRANCISCO TLALCHICHILPA Sublocalidad: SAN FRANCISCO TLALCHICHILPA Categoría Administrativa: DELEGACIÓN Dirección: DOMICILIO CONOCIDO CP:50640		Nombre: CASA DE SALUD SAN FRANCISCO TLALCHICHILPA CENTRO DE SALUD Institución: ISEM Nivel: 1ER. NIVEL <u>Servicios que ofrece</u> <u>Recursos</u> Consulta <input checked="" type="checkbox"/> Camas: 0 Quirófano <input type="checkbox"/> Médicos: 1 Urgencias <input checked="" type="checkbox"/> Enfermeras: 0 Crematorio <input type="checkbox"/> Ambulancias: 0 Hospitalización <input type="checkbox"/> Laboratorio <input type="checkbox"/> Otros <input type="checkbox"/> Especifique:	
		Material radioactivo	Cantidad
		NO	0
			Aplicación



Municipio: SAN FELIPE DEL PROGRESO	030 Clave Municipio	Número consecutivo (identificador en el mapa) 47	MAPA 80 Número de Mapa
1.- DATOS GENERALES		2.- DATOS ESPECÍFICOS	
Fecha de la información: 22-SEP-2019 Localidad: EMILIO PORTES GIL Sublocalidad: BARRIO TEPETITLAN EMILIO PORTES GIL Categoría Administrativa: DELEGACIÓN Dirección: DOMICILIO CONOCIDO CP:50640		Nombre: CENTRO DE SALUD BARRIO TEPETITLAN EMILIO PORTES GIL CENTRO DE SALUD Institución: ISEM Nivel: 1ER. NIVEL <u>Servicios que ofrece</u> <u>Recursos</u> Consulta <input checked="" type="checkbox"/> Camas: 0 Quirófano <input type="checkbox"/> Médicos: 1 Urgencias <input type="checkbox"/> Enfermeras: 0 Crematorio <input type="checkbox"/> Ambulancias: 0 Hospitalización <input type="checkbox"/> Laboratorio <input type="checkbox"/> Otros <input type="checkbox"/> Especifique:	
		Material radioactivo	Cantidad
		NO	0
			Aplicación



Municipio: SAN FELIPE DEL PROGRESO	030 Clave Municipio	Número consecutivo (identificador en el mapa) 48	MAPA 89 Número de Mapa
1.- DATOS GENERALES		2.- DATOS ESPECÍFICOS	
Fecha de la información: 22-SEP-2019 Localidad: SAN JERÓNIMO BONCHETE Sublocalidad: SAN JERÓNIMO BONCHETE Categoría Administrativa: DELEGACIÓN Dirección: DOMICILIO CONOCIDO CP:50640		Nombre: CENTRO DE SALUD SAN JERÓNIMO BONCHETE CENTRO DE SALUD Institución: ISEM Nivel: 1ER. NIVEL <u>Servicios que ofrece</u> <u>Recursos</u> Consulta <input checked="" type="checkbox"/> Camas: 0 Quirófano <input type="checkbox"/> Médicos: 1 Urgencias <input type="checkbox"/> Enfermeras: 2 Crematorio <input type="checkbox"/> Ambulancias: 0 Hospitalización <input type="checkbox"/> Laboratorio <input type="checkbox"/> Otros <input type="checkbox"/> Especifique:	
		Material radioactivo	Cantidad
		NO	0
			Aplicación



Municipio: SAN FELIPE DEL PROGRESO	030 Clave Municipio	Número consecutivo (identificador en el mapa) 49	MAPA 78 Número de Mapa
1.- DATOS GENERALES		2.- DATOS ESPECÍFICOS	
Fecha de la información: 22-SEP-2019 Localidad: SAN ANTONIO MEXTEPEC Sublocalidad: SAN ANTONIO MEXTEPEC Categoría Administrativa: DELEGACIÓN Dirección: DOMICILIO CONOCIDO CP:50640		Nombre: CENTRO DE SALUD SAN ANTONIO MEXTEPEC CENTRO DE SALUD Institución: ISEM Nivel: 1ER. NIVEL <u>Servicios que ofrece</u> <u>Recursos</u> Consulta <input checked="" type="checkbox"/> Camas: 0 Quirófano <input type="checkbox"/> Médicos: 1 Urgencias <input type="checkbox"/> Enfermeras: 0 Crematorio <input type="checkbox"/> Ambulancias: 0 Hospitalización <input type="checkbox"/> Laboratorio <input type="checkbox"/> Otros <input type="checkbox"/> Especifique:	
		Material radioactivo	Cantidad
		NO	0
			Aplicación



Municipio: SAN FELIPE DEL PROGRESO	030 Clave Municipio	Número consecutivo (identificador en el mapa) 50	MAPA 73 Número de Mapa
1.- DATOS GENERALES		2.- DATOS ESPECÍFICOS	
Fecha de la información: 22-SEP-2019 Localidad: SANTA CRUZ MEXTEPEC Sublocalidad: SANTA CRUZ MEXTEPEC Categoría Administrativa: DELEGACIÓN Dirección: DOMICILIO CONOCIDO CP:50640		Nombre: UNIDAD MEDICA RURAL SANTA CRUZ MEXTEPEC CENTRO DE SALUD Institución: IMSS Nivel: 1ER. NIVEL <u>Servicios que ofrece</u> <u>Recursos</u> Consulta <input checked="" type="checkbox"/> Camas: 2 Quirófano <input type="checkbox"/> Médicos: 2 Urgencias <input type="checkbox"/> Enfermeras: 2 Crematorio <input type="checkbox"/> Ambulancias: 0 Hospitalización <input type="checkbox"/> Laboratorio <input type="checkbox"/> Otros <input type="checkbox"/> Especifique:	
		Material radioactivo	Cantidad
		NO	0
			Aplicación



Municipio: SAN FELIPE DEL PROGRESO Clave Municipio: 030	Número consecutivo (identificador en el mapa): 51 MAPA 85 Número de Mapa
1.- DATOS GENERALES	2.- DATOS ESPECÍFICOS
Fecha de la información: 22-SEP-2019 Localidad: SAN AGUSTÍN MEXTEPEC Sublocalidad: SAN AGUSTÍN MEXTEPEC Categoría Administrativa: DELEGACIÓN Dirección: CALLE INSURGENTES CP: 50640	Nombre: CENTRO DE SALUD SAN AGUSTÍN MEXTEPEC Institución: ISEM Nivel: 1ER. NIVEL Servicios que ofrece: Consulta <input checked="" type="checkbox"/> Quirófano <input type="checkbox"/> Urgencias <input type="checkbox"/> Crematorio <input type="checkbox"/> Hospitalización <input type="checkbox"/> Laboratorio <input type="checkbox"/> Otros <input type="checkbox"/> Especifique: Recursos: Camas: 0 Médicos: 2 Enfermeras: 3 Ambulancias: 0 Material radioactivo: NO Cantidad: 0 Aplicación:




Municipio: SAN FELIPE DEL PROGRESO Clave Municipio: 030	Número consecutivo (identificador en el mapa): 52 MAPA 66 Número de Mapa
1.- DATOS GENERALES	2.- DATOS ESPECÍFICOS
Fecha de la información: 22-SEP-2019 Localidad: DOLORES HIDALGO Sublocalidad: DOLORES HIDALGO Categoría Administrativa: DELEGACIÓN Dirección: DOMICILIO CONOCIDO CP: 50640	Nombre: CENTRO DE SALUD DOLORES HIDALGO Institución: ISEM Nivel: 1ER. NIVEL Servicios que ofrece: Consulta <input checked="" type="checkbox"/> Quirófano <input type="checkbox"/> Urgencias <input checked="" type="checkbox"/> Crematorio <input type="checkbox"/> Hospitalización <input type="checkbox"/> Laboratorio <input type="checkbox"/> Otros <input type="checkbox"/> Especifique: Recursos: Camas: 1 Médicos: 1 Enfermeras: 1 Ambulancias: 0 Material radioactivo: NO Cantidad: 0 Aplicación:



Municipio: SAN FELIPE DEL PROGRESO Clave Municipio: 030	Número consecutivo (identificador en el mapa): 53	MAPA 45 Número de Mapa
1.- DATOS GENERALES	2.- DATOS ESPECÍFICOS	
Fecha de la información: 22-SEP-2019 Localidad: SAN JUAN JALPA CENTRO Sublocalidad: EJIDO SAN JUAN JALPA Categoría Administrativa: DELEGACIÓN Dirección: DOMICILIO CONOCIDO CP: 50640	Nombre: CENTRO DE SALUD EJIDO SAN JUAN JALPA Institución: ISEM CENTRO DE SALUD Nivel: 1ER. NIVEL <u>Servicios que ofrece</u> Consulta <input checked="" type="checkbox"/> Quirófano <input type="checkbox"/> Urgencias <input type="checkbox"/> Crematorio <input type="checkbox"/> Hospitalización <input type="checkbox"/> Laboratorio <input type="checkbox"/> Otros <input type="checkbox"/> Especifique: <u>Recursos</u> Camas: 0 Médicos: 1 Enfermeras: 1 Ambulancias: 0	
	Material radioactivo	Cantidad
	NO	0
	Aplicación	



Municipio: SAN FELIPE DEL PROGRESO Clave Municipio: 030	Número consecutivo (identificador en el mapa): 54	MAPA 33 Número de Mapa
1.- DATOS GENERALES	2.- DATOS ESPECÍFICOS	
Fecha de la información: 22-SEP-2019 Localidad: TLALCHICHILPA Sublocalidad: BARRIO STA. CRUZ Categoría Administrativa: DELEGACIÓN Dirección: CARR. SN FELIPE. - RINCÓN DE LOS PIRULES CP: 50640	Nombre: UNIDAD AUXILIAR DE SALUD BARRIO STA. CRUZ Institución: ISEM CENTRO DE SALUD Nivel: 1ER. NIVEL <u>Servicios que ofrece</u> Consulta <input checked="" type="checkbox"/> Quirófano <input type="checkbox"/> Urgencias <input type="checkbox"/> Crematorio <input type="checkbox"/> Hospitalización <input type="checkbox"/> Laboratorio <input type="checkbox"/> Otros <input type="checkbox"/> Especifique: <u>Recursos</u> Camas: 0 Médicos: 1 Enfermeras: 3 Ambulancias: 0	
	Material radioactivo	Cantidad
	NO	0
	Aplicación	



Municipio: SAN FELIPE DEL PROGRESO Clave Municipio: 030	Número consecutivo (identificador en el mapa): 55 MAPA 68 Número de Mapa						
1.- DATOS GENERALES	2.- DATOS ESPECÍFICOS						
Fecha de la información: 22-SEP-2019 Localidad: EL CARMEN OCOTEPEC Sublocalidad: EL CARMEN OCOTEPEC Categoría Administrativa: DELEGACIÓN Dirección: DOMICILIO CONOCIDO CP: 50640	Nombre: CENTRO DE SALUD EL CARMEN OCOTEPEC Institución: ISEM Nivel: 1ER. NIVEL Servicios que ofrece: Consulta <input checked="" type="checkbox"/> Quirófano <input type="checkbox"/> Urgencias <input type="checkbox"/> Crematorio <input type="checkbox"/> Hospitalización <input type="checkbox"/> Laboratorio <input type="checkbox"/> Otros <input type="checkbox"/> Especifique: Recursos: Camas: 0 Médicos: 2 Enfermeras: 2 Ambulancias: 0						
<table border="1"> <thead> <tr> <th>Material radioactivo</th> <th>Cantidad</th> <th>Aplicación</th> </tr> </thead> <tbody> <tr> <td>NO</td> <td>0</td> <td></td> </tr> </tbody> </table>		Material radioactivo	Cantidad	Aplicación	NO	0	
Material radioactivo	Cantidad	Aplicación					
NO	0						



Municipio: SAN FELIPE DEL PROGRESO Clave Municipio: 030	Número consecutivo (identificador en el mapa): 56 MAPA 44 Número de Mapa						
1.- DATOS GENERALES	2.- DATOS ESPECÍFICOS						
Fecha de la información: 22-SEP-2019 Localidad: SAN JUAN JALPA Sublocalidad: SAN JUAN JALPA Categoría Administrativa: DELEGACIÓN Dirección: DOMICILIO CONOCIDO CP: 50640	Nombre: CENTRO DE SALUD RURAL DISPERSO SAN JUAN JALPA Institución: ISEM Nivel: 1ER. NIVEL Servicios que ofrece: Consulta <input checked="" type="checkbox"/> Quirófano <input type="checkbox"/> Urgencias <input type="checkbox"/> Crematorio <input type="checkbox"/> Hospitalización <input type="checkbox"/> Laboratorio <input type="checkbox"/> Otros <input type="checkbox"/> Especifique: Recursos: Camas: 1 Médicos: 1 Enfermeras: 3 Ambulancias: 0						
<table border="1"> <thead> <tr> <th>Material radioactivo</th> <th>Cantidad</th> <th>Aplicación</th> </tr> </thead> <tbody> <tr> <td>NO</td> <td>0</td> <td></td> </tr> </tbody> </table>		Material radioactivo	Cantidad	Aplicación	NO	0	
Material radioactivo	Cantidad	Aplicación					
NO	0						



Municipio: SAN FELIPE DEL PROGRESO Clave Municipio: 030	Número consecutivo (identificador en el mapa): 57	MAPA 4 Número de Mapa
1.- DATOS GENERALES	2.- DATOS ESPECÍFICOS	
Fecha de la información: 22-SEP-2019 Localidad: EJIDO EL TUNAL NENAXI Sublocalidad: EJIDO EL TUNAL NENAXI Categoría Administrativa: DELEGACIÓN Dirección: DOMICILIO CONOCIDO CP: 50640	Nombre: CENTRO DE SALUD RURAL DISPERSO EJIDO EL TUNAL NENAXI Institución: ISEM Nivel: 1ER. NIVEL Servicios que ofrece: Consulta <input checked="" type="checkbox"/> Quirófano <input type="checkbox"/> Urgencias <input checked="" type="checkbox"/> Crematorio <input type="checkbox"/> Hospitalización <input type="checkbox"/> Laboratorio <input type="checkbox"/> Otros <input type="checkbox"/> Especifique: Recursos: Camas: 0 Médicos: 2 Enfermeras: 1 Ambulancias: 0	
	Material radioactivo	Cantidad
	NO	0
	Aplicación	



Municipio: SAN FELIPE DEL PROGRESO Clave Municipio: 030	Número consecutivo (identificador en el mapa): 58	MAPA 49 Número de Mapa
1.- DATOS GENERALES	2.- DATOS ESPECÍFICOS	
Fecha de la información: 22-SEP-2019 Localidad: PURÍSIMA CONCEPCIÓN MAYORAZGO Sublocalidad: PURÍSIMA CONCEPCIÓN MAYORAZGO Categoría Administrativa: DELEGACIÓN Dirección: DOMICILIO CONOCIDO CP: 50640	Nombre: CENTRO DE SALUD PURÍSIMA CONCEPCIÓN MAYORAZGO Institución: ISEM Nivel: 1ER. NIVEL Servicios que ofrece: Consulta <input checked="" type="checkbox"/> Quirófano <input type="checkbox"/> Urgencias <input type="checkbox"/> Crematorio <input type="checkbox"/> Hospitalización <input type="checkbox"/> Laboratorio <input type="checkbox"/> Otros <input type="checkbox"/> Especifique: Recursos: Camas: 0 Médicos: 2 Enfermeras: 3 Ambulancias: 0	
	Material radioactivo	Cantidad
	NO	0
	Aplicación	



Municipio: SAN FELIPE DEL PROGRESO	030 Clave Municipio	Número consecutivo (identificador en el mapa) 59	MAPA 43 Número de Mapa
1.- DATOS GENERALES		2.- DATOS ESPECÍFICOS	
Fecha de la información: 22-SEP-2019 Localidad: LA CONCEPCIÓN CHICO Sublocalidad: LA CONCEPCIÓN CHICO Categoría Administrativa: DELEGACIÓN Dirección: DOMICILIO CONOCIDO CP:50640		Nombre: CENTRO DE SALUD LA CONCEPCIÓN CHICO CENTRO DE SALUD Institución: ISEM Nivel: 1ER. NIVEL <u>Servicios que ofrece</u> <u>Recursos</u> Consulta <input checked="" type="checkbox"/> Camas: 0 Quirófano <input type="checkbox"/> Médicos: 1 Urgencias <input checked="" type="checkbox"/> Enfermeras: 1 Crematorio <input type="checkbox"/> Ambulancias: 0 Hospitalización <input type="checkbox"/> Laboratorio <input type="checkbox"/> Otros <input type="checkbox"/> Especifique:	
		Material radioactivo	Cantidad
		NO	0
			Aplicación



Municipio: SAN FELIPE DEL PROGRESO	030 Clave Municipio	Número consecutivo (identificador en el mapa) 60	MAPA 39 Número de Mapa
1.- DATOS GENERALES		2.- DATOS ESPECÍFICOS	
Fecha de la información: 22-SEP-2019 Localidad: CALVARIO BUENAVISTA Sublocalidad: CALVARIO BUENAVISTA Categoría Administrativa: DELEGACIÓN Dirección: DOMICILIO CONOCIDO CP:50640		Nombre: CENTRO DE SALUD CALVARIO BUENAVISTA CENTRO DE SALUD Institución: ISEM Nivel: 1ER. NIVEL <u>Servicios que ofrece</u> <u>Recursos</u> Consulta <input checked="" type="checkbox"/> Camas: 0 Quirófano <input type="checkbox"/> Médicos: 0 Urgencias <input type="checkbox"/> Enfermeras: 0 Crematorio <input type="checkbox"/> Ambulancias: 0 Hospitalización <input type="checkbox"/> Laboratorio <input type="checkbox"/> Otros <input type="checkbox"/> Especifique:	
		Material radioactivo	Cantidad
		NO	0
			Aplicación



Municipio: SAN FELIPE DEL PROGRESO	030 Clave Municipio	Número consecutivo (identificador en el mapa) 61	MAPA 53 Número de Mapa
1.- DATOS GENERALES		2.- DATOS ESPECÍFICOS	
Fecha de la información: 22-SEP-2019 Localidad: PALMILLAS Sublocalidad: PALMILLAS Categoría Administrativa: DELEGACIÓN Dirección: DOMICILIO CONOCIDO CP:50640	Nombre: CENTRO DE SALUD PALMILLAS CENTRO DE SALUD Nivel: 1ER. NIVEL Institución: ISEM <u>Servicios que ofrece</u> Consulta <input checked="" type="checkbox"/> Quirófano <input type="checkbox"/> Urgencias <input type="checkbox"/> Crematorio <input type="checkbox"/> Hospitalización <input type="checkbox"/> Laboratorio <input type="checkbox"/> Otros <input type="checkbox"/> Especifique:		<u>Recursos</u> Camas: 0 Médicos: 1 Enfermeras: 1 Ambulancias: 0
		Material radioactivo	Cantidad
		NO	0
		Aplicación	



Municipio: SAN FELIPE DEL PROGRESO	030 Clave Municipio	Número consecutivo (identificador en el mapa) 62	MAPA 27 Número de Mapa
1.- DATOS GENERALES		2.- DATOS ESPECÍFICOS	
Fecha de la información: 22-SEP-2019 Localidad: EL TUNAL Sublocalidad: EL TUNAL Categoría Administrativa: DELEGACIÓN Dirección: CALLE GERVASIO CONTRERAS GASCA CP:50640	Nombre: CENTRO DE SALUD EL TUNAL CENTRO DE SALUD Nivel: 1ER. NIVEL Institución: ISEM <u>Servicios que ofrece</u> Consulta <input checked="" type="checkbox"/> Quirófano <input type="checkbox"/> Urgencias <input type="checkbox"/> Crematorio <input type="checkbox"/> Hospitalización <input type="checkbox"/> Laboratorio <input type="checkbox"/> Otros <input checked="" type="checkbox"/> Especifique: EMERGENCIAS		<u>Recursos</u> Camas: 0 Médicos: 2 Enfermeras: 1 Ambulancias: 0
		Material radioactivo	Cantidad
		NO	0
		Aplicación	0



Municipio: SAN FELIPE DEL PROGRESO <small>030</small> <small>Clave Municipio</small>		Número consecutivo (identificador en el mapa) 63	<small>MAPA 35</small> Número de Mapa
1.- DATOS GENERALES		2.- DATOS ESPECÍFICOS	
Fecha de la información: 22-SEP-2019 Localidad: EL TUNAL Sublocalidad: EL TUNAL Categoría Administrativa: DELEGACIÓN Dirección: CALLE GERVASIO CONTRERAS GASCA CP:50640		Nombre: UNIDAD MEDICA FAMILIAR EL TUNAL CENTRO DE SALUD Institución: ISSSTE Nivel: 1ER. NIVEL <u>Servicios que ofrece</u> <u>Recursos</u> Consulta <input checked="" type="checkbox"/> Camas: 0 Quirófano <input type="checkbox"/> Médicos: 1 Urgencias <input type="checkbox"/> Enfermeras: 1 Crematorio <input type="checkbox"/> Ambulancias: 0 Hospitalización <input type="checkbox"/> Laboratorio <input type="checkbox"/> Otros <input type="checkbox"/> Especifique:	
		Material radioactivo	Cantidad
		NO	0
		Aplicación	



Municipio: SAN FELIPE DEL PROGRESO <small>030</small> <small>Clave Municipio</small>		Número consecutivo (identificador en el mapa) 64	<small>MAPA 30</small> Número de Mapa
1.- DATOS GENERALES		2.- DATOS ESPECÍFICOS	
Fecha de la información: 22-SEP-2019 Localidad: SAN FELIPE DEL PROGRESO Sublocalidad: SAN FELIPE DEL PROGRESO Categoría Administrativa: CABECERA MUNICIPAL Dirección: BOULEVARD JOSÉ MA. MORELOS Y PAVÓN CP:50640		Nombre: SISTEMA MUNICIPAL PARA EL DESARROLLO INTEGRAL DE LA FAMILIA CENTRO DE SALUD Institución: DIFEM Nivel: 1ER. NIVEL <u>Servicios que ofrece</u> <u>Recursos</u> Consulta <input checked="" type="checkbox"/> Camas: 0 Quirófano <input type="checkbox"/> Médicos: 1 Urgencias <input type="checkbox"/> Enfermeras: 5 Crematorio <input type="checkbox"/> Ambulancias: 0 Hospitalización <input type="checkbox"/> Laboratorio <input type="checkbox"/> Otros <input type="checkbox"/> Especifique:	
		Material radioactivo	Cantidad
		NO	0
		Aplicación	



Municipio: SAN FELIPE DEL PROGRESO	030 Clave Municipio	Número consecutivo (identificador en el mapa) 65	MAPA 41 Número de Mapa
1.- DATOS GENERALES		2.- DATOS ESPECÍFICOS	
Fecha de la información: 22-SEP-2019 Localidad: LA CABECERA CONCEPCIÓN Sublocalidad: LA CABECERA CONCEPCIÓN Categoría Administrativa: DELEGACIÓN Dirección: PROLONGACIÓN NICOLÁS BRAVO S/N CP:50640		Nombre: CENTRO DE SALUD LA CABECERA CONCEPCIÓN CENTRO DE SALUD Institución: ISEM Nivel: 1ER. NIVEL <u>Servicios que ofrece</u> <u>Recursos</u> Consulta <input checked="" type="checkbox"/> Camas: 0 Quirófano <input type="checkbox"/> Médicos: 1 Urgencias <input type="checkbox"/> Enfermeras: 3 Crematorio <input type="checkbox"/> Ambulancias: 0 Hospitalización <input type="checkbox"/> Laboratorio <input type="checkbox"/> Otros <input type="checkbox"/> Especifique:	
		Material radioactivo	Cantidad
		NO	0
		Aplicación	



Municipio: SAN FELIPE DEL PROGRESO	030 Clave Municipio	Número consecutivo (identificador en el mapa) 66	MAPA 84 Número de Mapa
1.- DATOS GENERALES		2.- DATOS ESPECÍFICOS	
Fecha de la información: 22-SEP-2019 Localidad: EMILIO PORTES GIL Sublocalidad: EMILIO PORTES GIL Categoría Administrativa: DELEGACIÓN Dirección: DOMICILIO CONOCIDO CP:50640		Nombre: CENTRO DE SALUD EMILIO PORTES GIL CENTRO DE SALUD Institución: ISEM Nivel: 1ER. NIVEL <u>Servicios que ofrece</u> <u>Recursos</u> Consulta <input checked="" type="checkbox"/> Camas: 0 Quirófano <input type="checkbox"/> Médicos: 2 Urgencias <input type="checkbox"/> Enfermeras: 2 Crematorio <input type="checkbox"/> Ambulancias: 0 Hospitalización <input type="checkbox"/> Laboratorio <input type="checkbox"/> Otros <input type="checkbox"/> Especifique:	
		Material radioactivo	Cantidad
		NO	0
		Aplicación	





Refugios Temporales

**FACTORES
SOCIO-ORGANIZATIVOS**

REFUGIOS TEMPORALES (Registro)


Municipio: SAN FELIPE DEL PROGRESO	030 Clave Municipio	Número consecutivo (identificador en el mapa) 1	16 Número de Mapa								
1.- DATOS GENERALES		2.- DATOS ESPECÍFICOS									
Fecha de la información: 3/13/2019 Localidad: SAN FELIPE DEL PROGRESO Sublocalidad: SAN FELIPE DEL PROGRESO Categoría Administrativa: CABECERA MUNICIPAL Dirección: CALLE JOSÉ MARÍA ROJAS NO. 4 COL. PROGRESO. CP:50640		Tipo: PÚBLICO Inmueble: AUDITORIO Nombre: SALÓN MISO Capacidad: 1000 PERSONAS Servicios: AGUA: <input type="checkbox"/> SI BAÑOS: <input type="checkbox"/> SI COCINA: <input type="checkbox"/> SI Condiciones del lugar: SALÓN DE USOS MÚLTIPLES									
		<table border="1"> <thead> <tr> <th colspan="2">DESCRIPCIÓN</th> </tr> </thead> <tbody> <tr><td> </td><td> </td></tr> <tr><td> </td><td> </td></tr> <tr><td> </td><td> </td></tr> </tbody> </table>		DESCRIPCIÓN							
DESCRIPCIÓN											



Municipio: SAN FELIPE DEL PROGRESO	030 Clave Municipio	Número consecutivo (identificador en el mapa) 2	30 Número de Mapa								
1.- DATOS GENERALES		2.- DATOS ESPECÍFICOS									
Fecha de la información: 3/13/2019 Localidad: CABECERA MUNICIPAL Sublocalidad: COL. PROGRESO Categoría Administrativa: CABECERA MUNICIPAL Dirección: AV. MORELOS S/N CP:50640		Tipo: PÚBLICO Inmueble: AUDITORIO Nombre: AUDITORIO EJIDAL Capacidad: 700 PERSONAS Servicios: AGUA: <input type="checkbox"/> SI BAÑOS: <input type="checkbox"/> SI COCINA: <input type="checkbox"/> NO Condiciones del lugar: SALÓN DE USOS MÚLTIPLES									
		<table border="1"> <thead> <tr> <th colspan="2">DESCRIPCIÓN</th> </tr> </thead> <tbody> <tr><td> </td><td> </td></tr> <tr><td> </td><td> </td></tr> <tr><td> </td><td> </td></tr> </tbody> </table>		DESCRIPCIÓN							
DESCRIPCIÓN											



Municipio: SAN FELIPE DEL PROGRESO		030 Clave Municipio		Número consecutivo (identificador en el mapa) 3		22 Número de Mapa	
1.- DATOS GENERALES				2.- DATOS ESPECÍFICOS			
Fecha de la información: 3/13/2019				Tipo: PÚBLICO			
Localidad: CABECERA MUNICIPAL				Inmueble: SALÓN DE USOS DEPORTIVOS			
Sublocalidad: COL. HEROES DE LA INDEPENDENCIA				Nombre: UNIDAD DEPORTIVA "MANAGER GUADALUPE SÁNCHEZ".			
Categoría Administrativa: CABECERA MUNICIPAL				Capacidad: 400 PERSONAS			
Dirección: RICARDO FLORES MAGÓN, COL. HÉROES DE LA INDEPENDENCIA CP:50640				Servicios:			
				AGUA: SI		DESCRIPCIÓN	
				BAÑOS: SI			
				COCINA: NO			
				Condiciones del lugar: SALÓN DE USOS MÚLTIPLES			



Municipio: SAN FELIPE DEL PROGRESO		030 Clave Municipio		Número consecutivo (identificador en el mapa) 4		84 Número de Mapa	
1.- DATOS GENERALES				2.- DATOS ESPECÍFICOS			
Fecha de la información: 3/13/2019				Tipo: PÚBLICO			
Localidad: EMILIO PORTES GIL				Inmueble: ESCUELA			
Sublocalidad: EMILIO PORTES GIL				Nombre: PRIMARIA ALFREDO ZARATE			
Categoría Administrativa: DELEGACIÓN				Capacidad: 1500 PERSONAS			
Dirección: CALLE FRANCISCO. I MADERO CP:50640				Servicios:			
				AGUA: SI		DESCRIPCIÓN	
				BAÑOS: SI			
				COCINA: SI			
				Condiciones del lugar: 15 AULAS Y 1 DESAYUNADOR			




Municipio: SAN FELIPE DEL PROGRESO	030 Clave Municipio	Número consecutivo (identificador en el mapa) 5	85 Número de Mapa								
1.- DATOS GENERALES		2.- DATOS ESPECÍFICOS									
Fecha de la información: 3/13/2019		Tipo: PÚBLICO									
Localidad: SAN AGUSTÍN MEXTEPEC		Inmueble: AUDITORIO									
Sublocalidad: SAN AGUSTÍN MEXTEPEC		Nombre: AUDITORIO EJIDAL									
Categoría Administrativa: DELEGACIÓN		Capacidad: 200 PERSONAS									
Dirección:		Servicios:									
CP:50640		<table border="1"> <thead> <tr> <th></th> <th>DESCRIPCIÓN</th> </tr> </thead> <tbody> <tr> <td>AGUA:</td> <td>SI</td> </tr> <tr> <td>BAÑOS:</td> <td>SI</td> </tr> <tr> <td>COCINA:</td> <td>SI</td> </tr> </tbody> </table>			DESCRIPCIÓN	AGUA:	SI	BAÑOS:	SI	COCINA:	SI
	DESCRIPCIÓN										
AGUA:	SI										
BAÑOS:	SI										
COCINA:	SI										
		Condiciones del lugar: 5 AULAS									



Municipio: SAN FELIPE DEL PROGRESO	030 Clave Municipio	Número consecutivo (identificador en el mapa) 6	93 Número de Mapa								
1.- DATOS GENERALES		2.- DATOS ESPECÍFICOS									
Fecha de la información: 3/13/2019		Tipo: PÚBLICO									
Localidad: SAN PEDRO EL ALTO		Inmueble: AUDITORIO									
Sublocalidad: Bo. SAN JOSE EJIDO DE SAN PEDRO EL ALTO		Nombre: SALÓN EJIDAL SAN PEDRO EL ALTO									
Categoría Administrativa: DELEGACIÓN		Capacidad: 700 PERSONAS									
Dirección:		Servicios:									
CP:50640		<table border="1"> <thead> <tr> <th></th> <th>DESCRIPCIÓN</th> </tr> </thead> <tbody> <tr> <td>AGUA:</td> <td>SI</td> </tr> <tr> <td>BAÑOS:</td> <td>SI</td> </tr> <tr> <td>COCINA:</td> <td>SI</td> </tr> </tbody> </table>			DESCRIPCIÓN	AGUA:	SI	BAÑOS:	SI	COCINA:	SI
	DESCRIPCIÓN										
AGUA:	SI										
BAÑOS:	SI										
COCINA:	SI										
		Condiciones del lugar: SALÓN DE USOS MÚLTIPLES									




Municipio: SAN FELIPE DEL PROGRESO	030 Clave Municipio	Número consecutivo (identificador en el mapa) 7	123 Número de Mapa
1.- DATOS GENERALES		2.- DATOS ESPECÍFICOS	
Fecha de la información: 3/13/2019	Localidad: SANTA ANA NICHÍ	Tipo: PÚBLICO	Inmueble: ESCUELA
Sublocalidad: SANTA ANA NICHÍ	Categoría Administrativa: DELEGACIÓN	Nombre: SECUNDARIA LAURO MILLÁN	Capacidad: 900 PERSONAS
Dirección: CALLE LAURO MILLÁN SANTA ANA NICHÍ	CP:50640	Servicios:	
		AGUA: SI	DESCRIPCIÓN
		BAÑOS: SI	
		COCINA: SI	
		Condiciones del lugar: 18 AULAS Y 1 TALLER	



Municipio: SAN FELIPE DEL PROGRESO	030 Clave Municipio	Número consecutivo (identificador en el mapa) 8	112 Número de Mapa
1.- DATOS GENERALES		2.- DATOS ESPECÍFICOS	
Fecha de la información: 3/13/2019	Localidad: SAN MIGUEL LA LABOR	Tipo: PÚBLICO	Inmueble: ALBERGUE
Sublocalidad: SAN MIGUEL LA LABOR	Categoría Administrativa: DELEGACIÓN	Nombre: ALBERGUE ESCOLAR LAGUNA CHICA ETSI'ZAP'JU'	Capacidad: 150 PERSONAS
Dirección: CALLE SIN NOMBRE	CP:50640	Servicios:	
		AGUA: SI	DESCRIPCIÓN
		BAÑOS: SI	
		COCINA: SI	
		Condiciones del lugar: 6 AULAS Y UN DESAYUNADOR	



Municipio: SAN FELIPE DEL PROGRESO	030 Clave Municipio	Número consecutivo (identificador en el mapa) 9	55 Número de Mapa								
1.- DATOS GENERALES		2.- DATOS ESPECÍFICOS									
Fecha de la información: 3/13/2019		Tipo: PÚBLICO									
Localidad: EJIDO DE CHICHILPA		Inmueble: AUDITORIO									
Sublocalidad: EJIDO DE CHICHILPA		Nombre: AUDITORIO EJIDO DE CHICHILPA									
Categoría Administrativa: DELEGACIÓN		Capacidad: 600 PERSONAS									
Dirección: CARRETERA SAN FELIPE-CARMONA KM.12		Servicios:									
CP:50640		<table border="1"> <thead> <tr> <th></th> <th>DESCRIPCIÓN</th> </tr> </thead> <tbody> <tr> <td>AGUA:</td> <td>SI</td> </tr> <tr> <td>BAÑOS:</td> <td>SI</td> </tr> <tr> <td>COCINA:</td> <td>SI</td> </tr> </tbody> </table>			DESCRIPCIÓN	AGUA:	SI	BAÑOS:	SI	COCINA:	SI
	DESCRIPCIÓN										
AGUA:	SI										
BAÑOS:	SI										
COCINA:	SI										
Condiciones del lugar: SALÓN DE USOS MÚLTIPLES											



Municipio: SAN FELIPE DEL PROGRESO	030 Clave Municipio	Número consecutivo (identificador en el mapa) 10	106 Número de Mapa								
1.- DATOS GENERALES		2.- DATOS ESPECÍFICOS									
Fecha de la información: 3/13/2019		Tipo: PÚBLICO									
Localidad: SAN NICOLAS DE GUADALUPE		Inmueble: AUDITORIO									
Sublocalidad: SAN NICOLÁS GUADALUPE		Nombre: SALÓN EJIDAL SAN NICOLÁS GUADALUPE									
Categoría Administrativa: DELEGACIÓN		Capacidad: 200 PERSONAS									
Dirección: CARRETERA LA CIENEGA - SANTA ANA S/N		Servicios:									
CP:50640		<table border="1"> <thead> <tr> <th></th> <th>DESCRIPCIÓN</th> </tr> </thead> <tbody> <tr> <td>AGUA:</td> <td>SI</td> </tr> <tr> <td>BAÑOS:</td> <td>SI</td> </tr> <tr> <td>COCINA:</td> <td>SI</td> </tr> </tbody> </table>			DESCRIPCIÓN	AGUA:	SI	BAÑOS:	SI	COCINA:	SI
	DESCRIPCIÓN										
AGUA:	SI										
BAÑOS:	SI										
COCINA:	SI										
Condiciones del lugar: SALÓN DE USOS MÚLTIPLES											



Municipio: SAN FELIPE DEL PROGRESO	030 Clave Municipio	Número consecutivo (identificador en el mapa) 11	14 Número de Mapa
1.- DATOS GENERALES		2.- DATOS ESPECÍFICOS	
Fecha de la información: 3/13/2019		Tipo: PÚBLICO	
Localidad: CHOTEJE		Inmueble: ESCUELA	
Sublocalidad: CHOTEJE		Nombre: PRIMARIA CARLOS HANK GONZÁLEZ	
Categoría Administrativa: DELEGACIÓN		Capacidad: 700 PERSONAS	
Dirección: CENTRO CHOTEJE		Servicios:	
	CP:50640	AGUA: SI	DESCRIPCIÓN
		BAÑOS: SI	
		COCINA: SI	
		Condiciones del lugar: 15 AULAS Y 1 DESAYUNADOR	




Municipio: SAN FELIPE DEL PROGRESO	030 Clave Municipio	Número consecutivo (identificador en el mapa) 12	5 Número de Mapa
1.- DATOS GENERALES		2.- DATOS ESPECÍFICOS	
Fecha de la información: 3/13/2019		Tipo: PÚBLICO	
Localidad: RINCÓN DE LOS PIRULES		Inmueble: ALBERGUE	
Sublocalidad: RINCÓN DE LOS PIRULES		Nombre: ALBERGUE ESCOLAR ETS'IR'ATJY	
Categoría Administrativa: DELEGACIÓN		Capacidad: 200 PERSONAS	
Dirección: AV. PRINCIPAL DE LA COMUNIDAD		Servicios:	
	CP:50640	AGUA: SI	DESCRIPCIÓN
		BAÑOS: SI	
		COCINA: SI	
		Condiciones del lugar: 4 AULAS Y 1 DESAYUNADOR	



Inventario de Recursos y teléfonos de Emergencia

INVENTARIO DE RECURSOS

La población municipal en caso de alguna eventualidad cuenta con el gran apoyo del Ayuntamiento, así como de todas las instancias de seguridad y auxilio, mismas que ponen a su disposición los recursos tanto humanos como materiales, convencidos que trabajando de manera conjunta se logrará brindar más seguridad y apoyo a la población.



Es de suma importancia mencionar que, aunque el municipio cuenta con la instancia de auxilio como lo es Protección Civil, esta actualmente no cuenta con la infraestructura adecuada, es decir con las instalaciones pertinentes que debería tener un cuerpo de bomberos o bien el área de atención prehospitalaria.



DEPENDENCIA	RESPONSABLE	TELÉFONO	RECURSOS
Protección Civil y Bomberos San Felipe del Progreso	ISRAEL EDUARDO SANCHEZ FIGUEROA	7121235782	1 Unidad de ataque rápido 2 Unidad de atención prehospitalaria 2 unidades Ligeras 1 motosierras 33 elementos
Seguridad Pública Municipal San Felipe del Progreso	NESTOR JESUS VILCHIS ESQUIVEL	7121235199	70 Policías 30 Equipo de comunicación portátiles 21 Camionetas 3 Sedan 10 Motos
Obras Públicas	AQUILES DAVID REAL TELLEZ	01(712) 12-3-61-69 01(712) 12-3-51-99 EXT.188	1 Retroexcavadora 1 Moto conformadora 2 Camiones de volteo 6 Unidades ligeras
Agua Potable	C.Delfino Sanchez Segovia	01(712) 12-3-61-69 01(712) 12-3-51-99 EXT.103	4 Pipas de 10 m ³ 1 unidad ligera

TELÉFONOS DE EMERGENCIA

Para dar respuesta inmediata a todas aquellas situaciones de desorden ante la presencia de los agentes perturbadores es necesario contar con directorios de todas aquellas instancias de prevención y auxilio, en esta sección se cuenta con directorios en los niveles municipal y estatal.

CENTROS REGIONALES DE OPERACIONES DE PROTECCIÓN CIVIL EN EL ESTADO DE MÉXICO	NUMERO TELEFÓNICO
Protección Civil y Bomberos Atlacomulco	7121224455
Protección Civil de San Jose del Rincon	7121242194
Protección Civil Municipal El Oro	7111250475
Protección Civil y Bomberos Ixtlahuaca	7122833060

TELÉFONOS DE EMERGENCIA
911

DIRECTORIO ESTATAL DE ATENCIÓN CIUDADANA	
DEPENDENCIA	NUMERO TELEFÓNICO
Policía Federal de Caminos	01(722) 2-70-30-10 01(722) 2-70-30-09
Policía Estatal	066 01(722) 2-79-62-00 01(722) 2-79-62-50
Junta de Caminos	01(722) 3-84-20-00
Locatel Estado de México	01(722) 2-14-24-25
Bomberos Toluca	066 01(722) 2-17-58-88
CAEM	01(722)2-26-29-12


TELÉFONOS DE EMERGENCIA			
EMERGENCIAS	CENTROS DE ATENCIÓN	DENUNCIAS Y DELITOS	TURISMO
040 Información	070 01 800 696 9696 Centro de Atención Telefónica)	01 800 712 6927 Denuncias Telefónicas (Procuraduría General de Justicia del Estado de México)	01 800 903 9200 Seguridad Turística
060 Centro de Emergencias Toluca	01 800 720 0202 Quejas y Sugerencias (SAMTEL)	01 800 710 2498 Denuncias Actos contra Infantes ¡Denuncia la Prostitución Infantil y el Tráfico de Infantes!	01 800 987 8224 Infotur (Secretaría de Turismo)
066 Coordinación de Servicios de Llamadas de Emergencia	01 800 221 3109 NIÑO EL (DIFEM)	01 800 10 84 053 Línea sin Violencia (CEMYBS)	078 Ángeles Verdes (Jefatura de Servicios de Auxilio Turístico)
065 Cruz Roja	01 800 710 2496 01 800 710 2502 De Joven a Joven (DIFEM)	01 800 911 2511 Vida sin Violencia (INMUJERES)	
01 800 713 4147 LOCATEL	01 800 712 0886 Tel-SIDA	01 800 018 7878 Teléfono verde (Restauración y Fomento Forestal)	
01 800 590 1700 Incendios Forestales	01 800 111 6000 Chambatel	01 800 232 0835 ECOTEL	
071 Comisión de Electricidad			

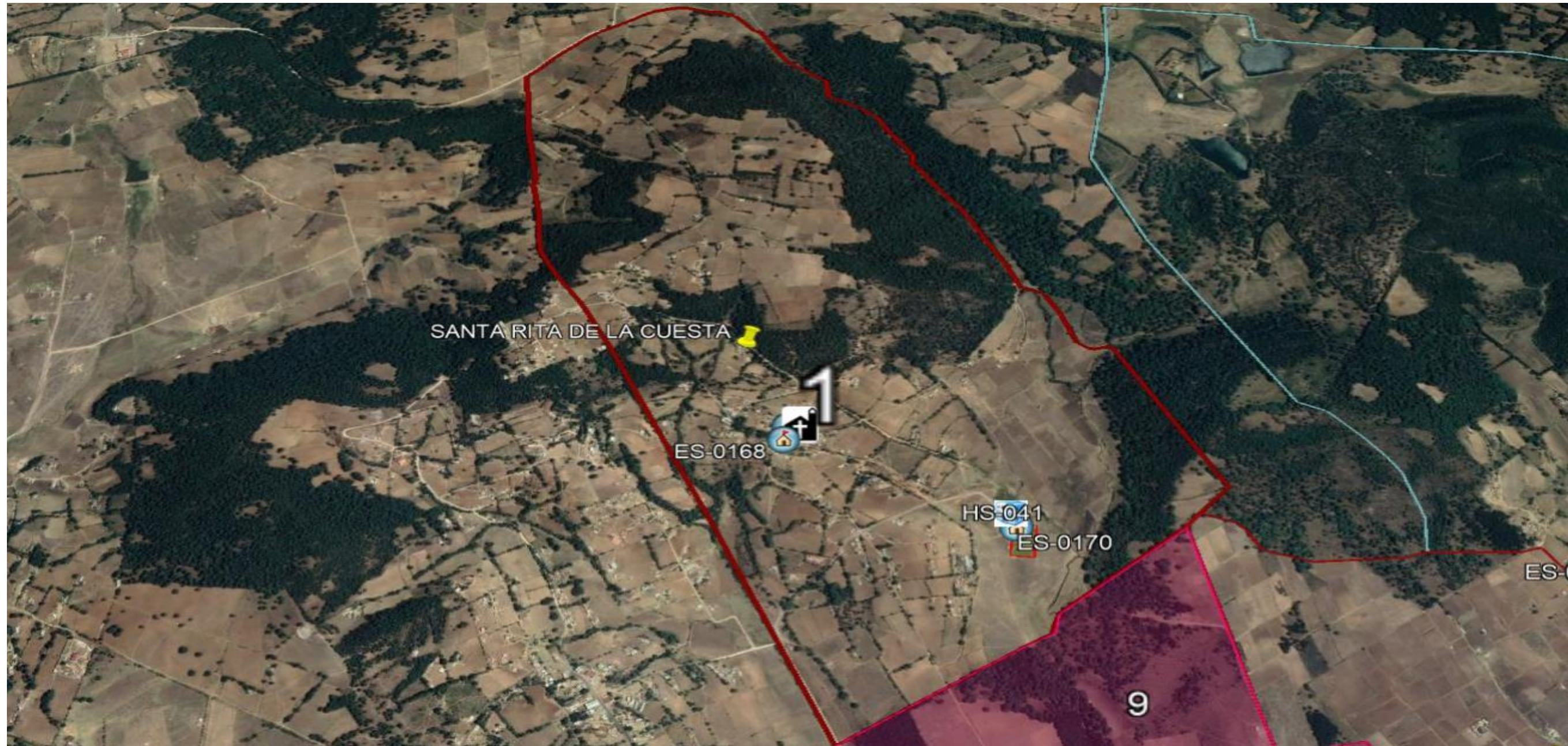
DIRECTORIO ESTATAL DE SERVICIOS DE SALUD	
DEPENDENCIA	NUMERO TELEFÓNICO
Hospital Adolfo López Mateos	01(722) 2-17-35-45 01(722) 2-17-35-25
Hospital Nicolás San Juan	01(722) 2-73-03-41 01(722) 2-72-03-42
Hospital del Niño DIF	01(722) 2-17-40-44 01(722) 2-17-40-43
Clínica ISSSTE	01(722) 2-17-45-04 01(722) 2-17-45-68 01(722) 2-17-14-71
Hospital de la Mujer DIF	01(722) 2-17-28-11 01(722) 2-17-29-22
Centro Médico de Toluca	01(722) 2-32-22-22
Clínica 220 IMSS	01(722) 2-17-07-33 01(722) 2-19-63-65 01(722) 2-17-35-25
Clínica 222 IMSS Gineco-Obstetricia	01(722) 2-14-01-11
ISSEMYM Centro Médico	01(722) 2-75-63-17 01(722) 2-75-63-00
ISSEMyM Trauma (Alameda)	01(722) 2-14-97-77
ISSEMyM Materno Infantil	01(722) 2-71-61-68 01(722) 2-72-61-89
IMSS N-11	01(722) 2-11-60-87
Cruz Roja Toluca	065 01(722) 2-17-33-33 01(722) 2-17-25-40
Bomberos Toluca	066 01(722) 2-17-58-88
Servicio de Urgencias del Estado de México	066 01(722) 2-72-01-22 01(722) 2-72-01-35 01(722) 2-72-01-25
CAEM	01(722)2-26-29-12

SECCIÓN VIII

MAPAS DE REFERENCIA GEOGRÁFICA

VIII.- MAPAS DE REFERENCIA GEOGRÁFICA





SIMBOLOGÍA

SUBSISTEMA AFECTABLE

FACTORES SOCIO-ORGANIZATIVOS



ES INSTITUCIÓN EDUCATIVA Y DE REHABILITACIÓN



TM TEMPLO

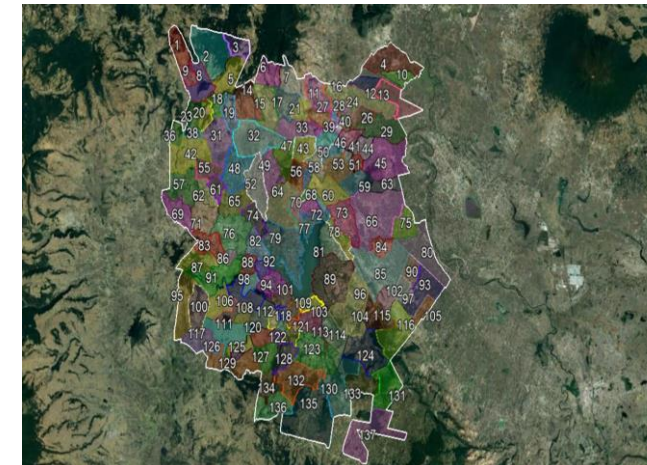
SUBSISTEMA REGULADOR

CENTROS DE RESPUESTA INMEDIATA Y AUXILIO



HS INSTITUCIÓN DE SALUD CONSULTORIO Y/O LABORATORIOS

LOCALIZACIÓN:



SANTA RITA DE LA CUESTA



ATLAS DE RIESGOS



Mapa No 01

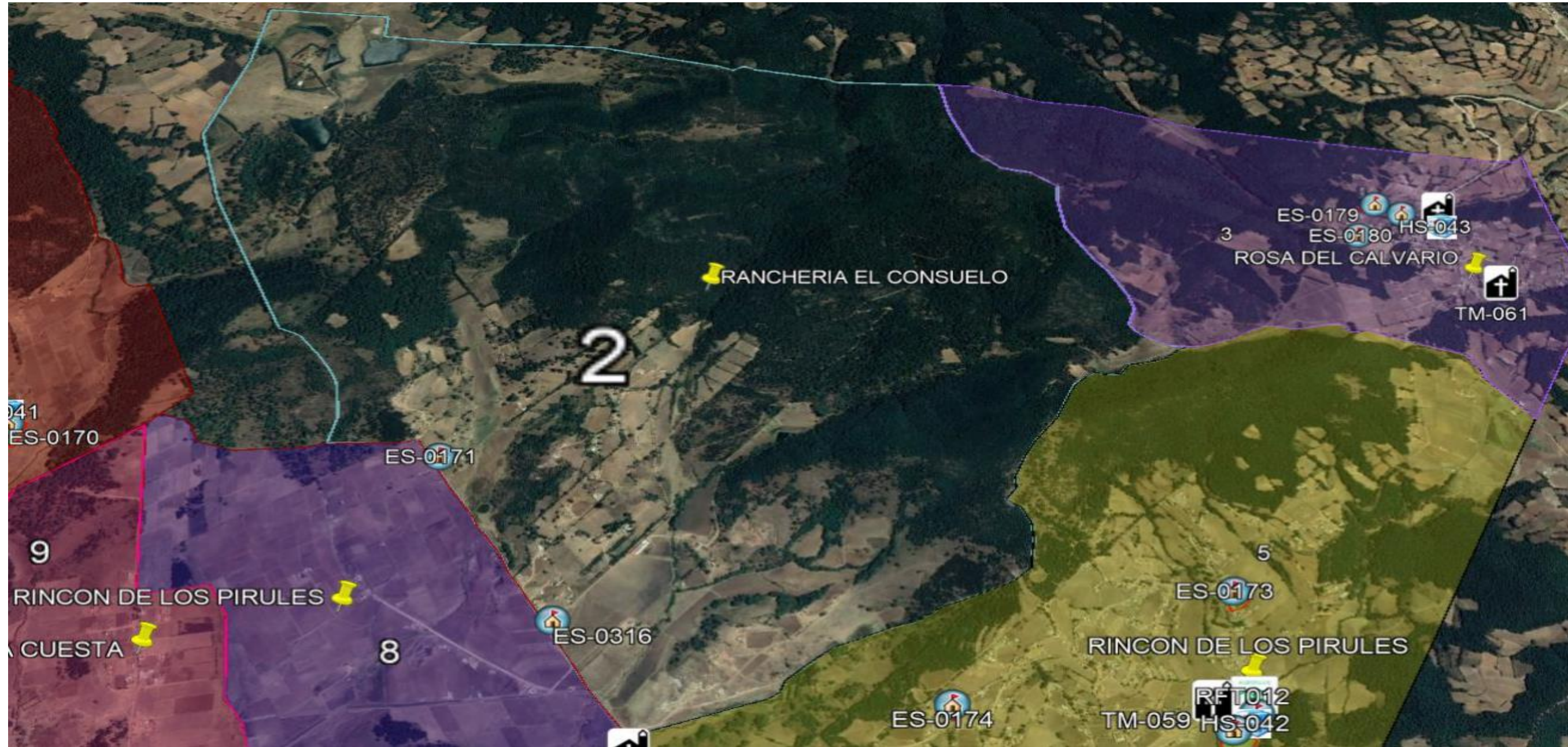
Diciembre 2019

Fuente:

- Google Earth 2013. Imagen satelital.
- Protección Civil, San Felipe del Progreso 2019. Levantamiento en Campo de la Información de fenómenos perturbadores y/o registros administrativos.

Solicitamos al usuario notificar cualquier error u omisión que encontrara en este documento a la Dirección General de Protección Civil del Estado de México y/o Protección Civil del H. Ayuntamiento de San Felipe del Progreso.

Nota: Los límites de las localidades son aproximados. Los registros administrativos y/o fenómenos perturbadores que se ubican fuera del contorno de la localidad(es) que se representan en la vista del mapa son únicamente de referencia pudiendo existir otras más, para ello referirse a la localidad y/o mapa de interés.



SIMBOLOGÍA

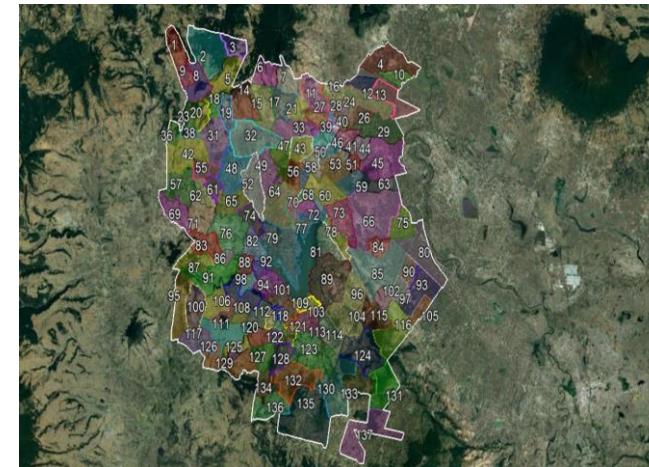
SUBSISTEMA AFECTABLE

FACTORES SOCIO-ORGANIZATIVOS



ES INSTITUCIÓN EDUCATIVA Y DE REHABILITACIÓN

LOCALIZACIÓN:



RANCHERIA EL CONSUELO



ATLAS DE RIESGOS

Mapa No 02

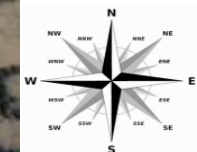
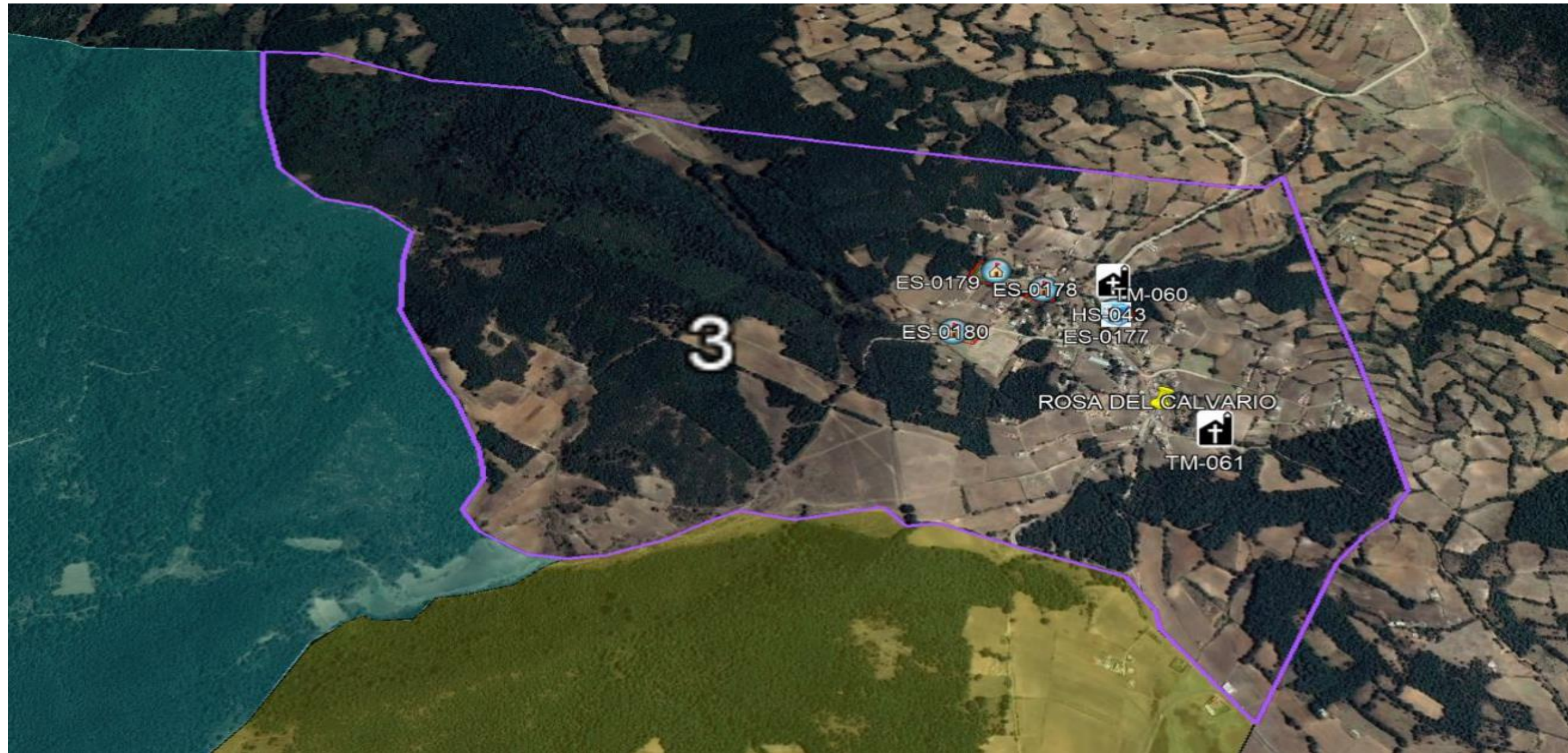
Diciembre 2019

Fuente :

- Google Earth 2013. Imagen satelital.
- Protección Civil, San Felipe del Progreso 2019. Levantamiento en Campo de la Información de fenómenos perturbadores y/o registros administrativos.

Solicitamos al usuario notificar cualquier error u omisión que encontrara en este documento a la Dirección General de Protección Civil del Estado de México y/o Protección Civil del H. Ayuntamiento de San Felipe del Progreso.

Nota: Los límites de las localidades son aproximados. Los registros administrativos y/o fenómenos perturbadores que se ubican fuera del contorno de la localidad(es) que se representan en la vista del mapa son únicamente de referencia pudiendo existir otras más, para ello referirse a la localidad y/o mapa de interés.



SIMBOLOGÍA

SUBSISTEMA AFECTABLE

FACTORES SOCIO-ORGANIZATIVOS



ES INSTITUCIÓN EDUCATIVA Y DE REHABILITACIÓN



TM TEMPLO

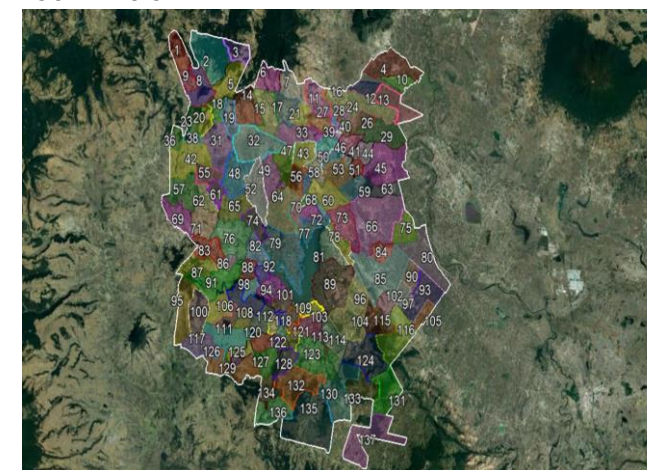
SUBSISTEMA REGULADOR

CENTROS DE RESPUESTA INMEDIATA Y AUXILIO



HS INSTITUCIÓN DE SALUD CONSULTORIO Y/O LABORATORIOS

LOCALIZACIÓN:



ROSA DEL CALVARIO



ATLAS DE RIESGOS



Mapa No 03

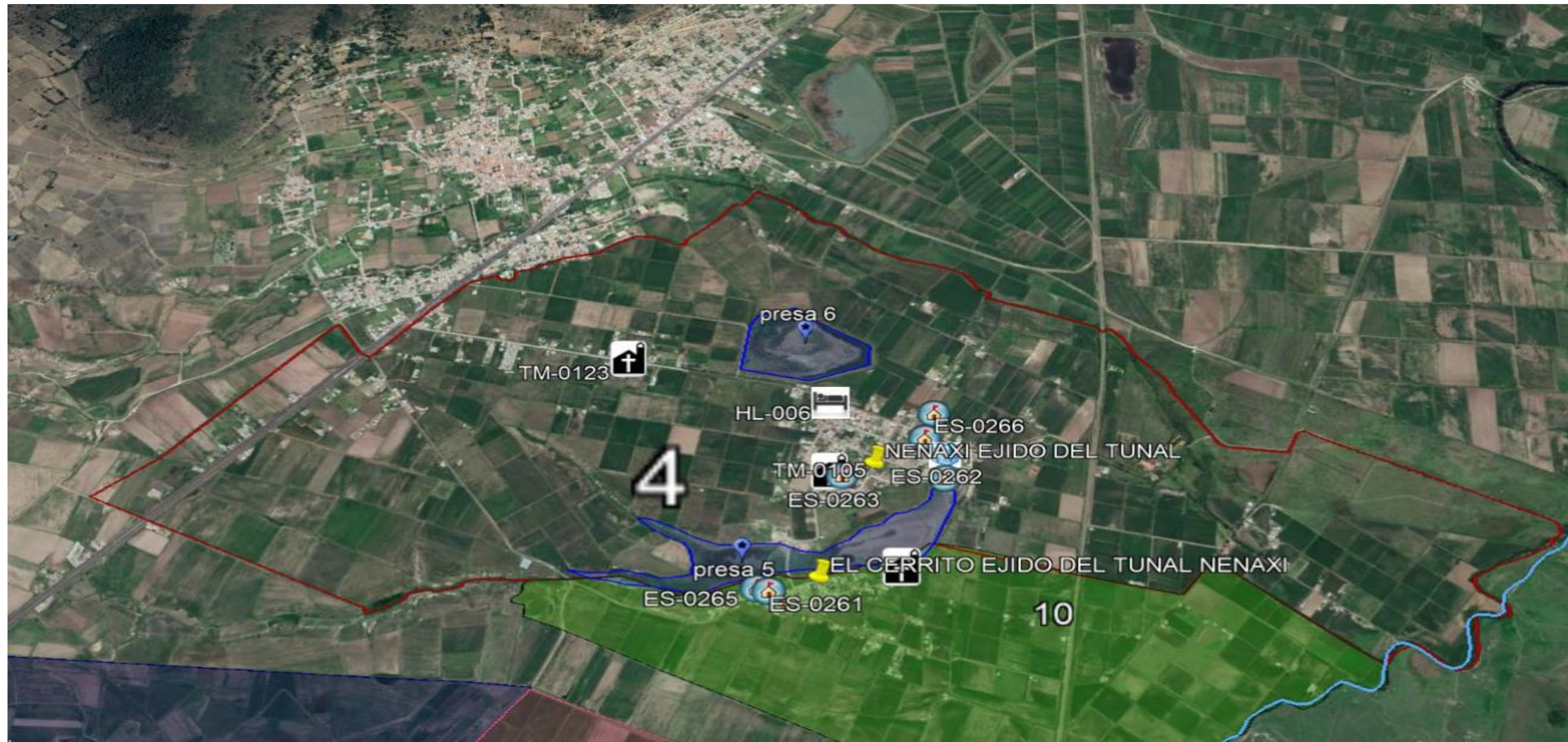
Diciembre 2019

Fuente:

- Google Earth 2013. Imagen satelital.
- Protección Civil, San Felipe del Progreso 2019. Levantamiento en Campo de la Información de fenómenos perturbadores y/o registros administrativos.

Solicitamos al usuario notificar cualquier error u omisión que encontrara en este documento a la Dirección General de Protección Civil del Estado de México y/o Protección Civil del H. Ayuntamiento de San Felipe del Progreso.

Nota: Los límites de las localidades son aproximados. Los registros administrativos y/o fenómenos perturbadores que se ubican fuera del contorno de la localidad(es) que se representan en la vista del mapa son únicamente de referencia pudiendo existir otras más, para ello referirse a la localidad y/o mapa de interés.



SIMBOLOGÍA

SUBSISTEMA AFECTABLE

FACTORES SOCIO-ORGANIZATIVOS



ES INSTITUCIÓN EDUCATIVA Y DE REHABILITACIÓN



TM TEMPLO

SUBSISTEMA REGULADOR

CENTROS DE RESPUESTA INMEDIATA Y AUXILIO



HS INSTITUCIÓN DE SALUD CONSULTORIO Y/O LABORATORIOS

SUBSISTEMA AFECTABLE

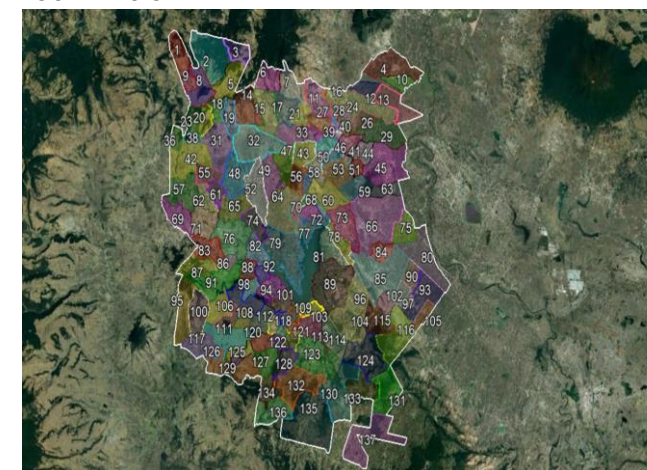
FACTOR SOCIO-ORGANIZATIVO



HL HOSPEDAJE

Nota: Los límites de las localidades son aproximados. Los registros administrativos y/o fenómenos perturbadores que se ubican fuera del contorno de la localidad(es) que se representan en la vista del mapa son únicamente de referencia pudiendo existir otras más, para ello referirse a la localidad y/o mapa de interés.

LOCALIZACIÓN:



NENAXI EJIDO DEL TUNAL



ATLAS DE RIESGOS



Mapa No 04

Diciembre 2019

Fuente:

- Google Earth 2013. Imagen satelital.
- Protección Civil, San Felipe del Progreso 2019. Levantamiento en Campo de la Información de fenómenos perturbadores y/o registros administrativos.

Solicitamos al usuario notificar cualquier error u omisión que encontrara en este documento a la Dirección General de Protección Civil del Estado de México y/o Protección Civil del H. Ayuntamiento de San Felipe del Progreso.



SIMBOLOGÍA

SUBSISTEMA AFECTABLE

FACTORES SOCIO-ORGANIZATIVOS



ES INSTITUCIÓN EDUCATIVA Y DE REHABILITACIÓN



TM TEMPLO

SUBSISTEMA REGULADOR

CENTROS DE RESPUESTA INMEDIATA Y AUXILIO



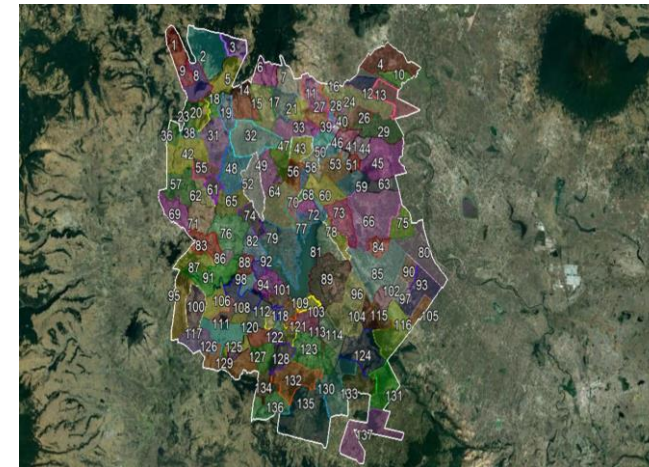
HS INSTITUCIÓN DE SALUD CONSULTORIO Y/O LABORATORIOS



RFT REFUGIO TEMPORAL

Nota: Los límites de las localidades son aproximados. Los registros administrativos y/o fenómenos perturbadores que se ubican fuera del contorno de la localidad(es) que se representan en la vista del mapa son únicamente de referencia pudiendo existir otras más, para ello referirse a la localidad y/o mapa de interés.

LOCALIZACIÓN:



RINCON DE LOS PIRULES



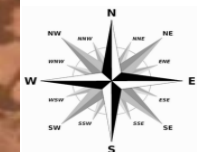
ATLAS DE RIESGOS

Mapa No 05

Diciembre 2019

Fuente:
• Google Earth 2013. Imagen satelital.
• Protección Civil, San Felipe del Progreso 2019. Levantamiento en Campo de la Información de fenómenos perturbadores y/o registros administrativos.

Solicitamos al usuario notificar cualquier error u omisión que encontrara en este documento a la Dirección General de Protección Civil del Estado de México y/o Protección Civil del H. Ayuntamiento de San Felipe del Progreso.



SIMBOLOGÍA

SUBSISTEMA AFECTABLE

FACTORES SOCIO-ORGANIZATIVOS



ES INSTITUCIÓN EDUCATIVA Y DE REHABILITACIÓN



TM TEMPLO

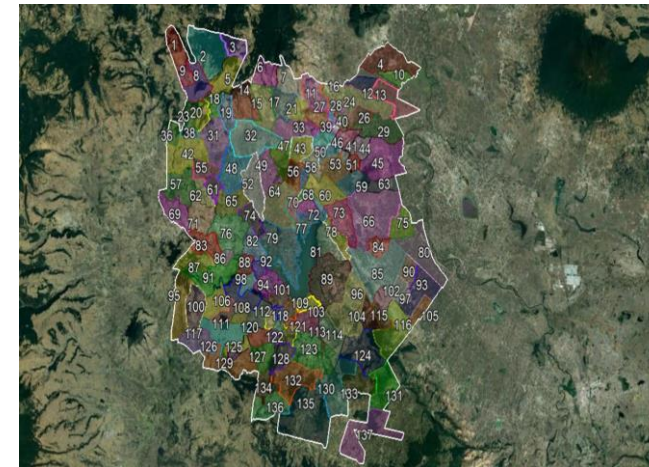
SUBSISTEMA REGULADOR

CENTROS DE RESPUESTA INMEDIATA Y AUXILIO



HS INSTITUCIÓN DE SALUD CONSULTORIO Y/O LABORATORIOS

LOCALIZACIÓN:



**BARRIO SAN FRANCISCO
EJIDO SAN PABLO
TLALCHICHILPA
ATLAS DE RIESGOS**




Mapa No 06

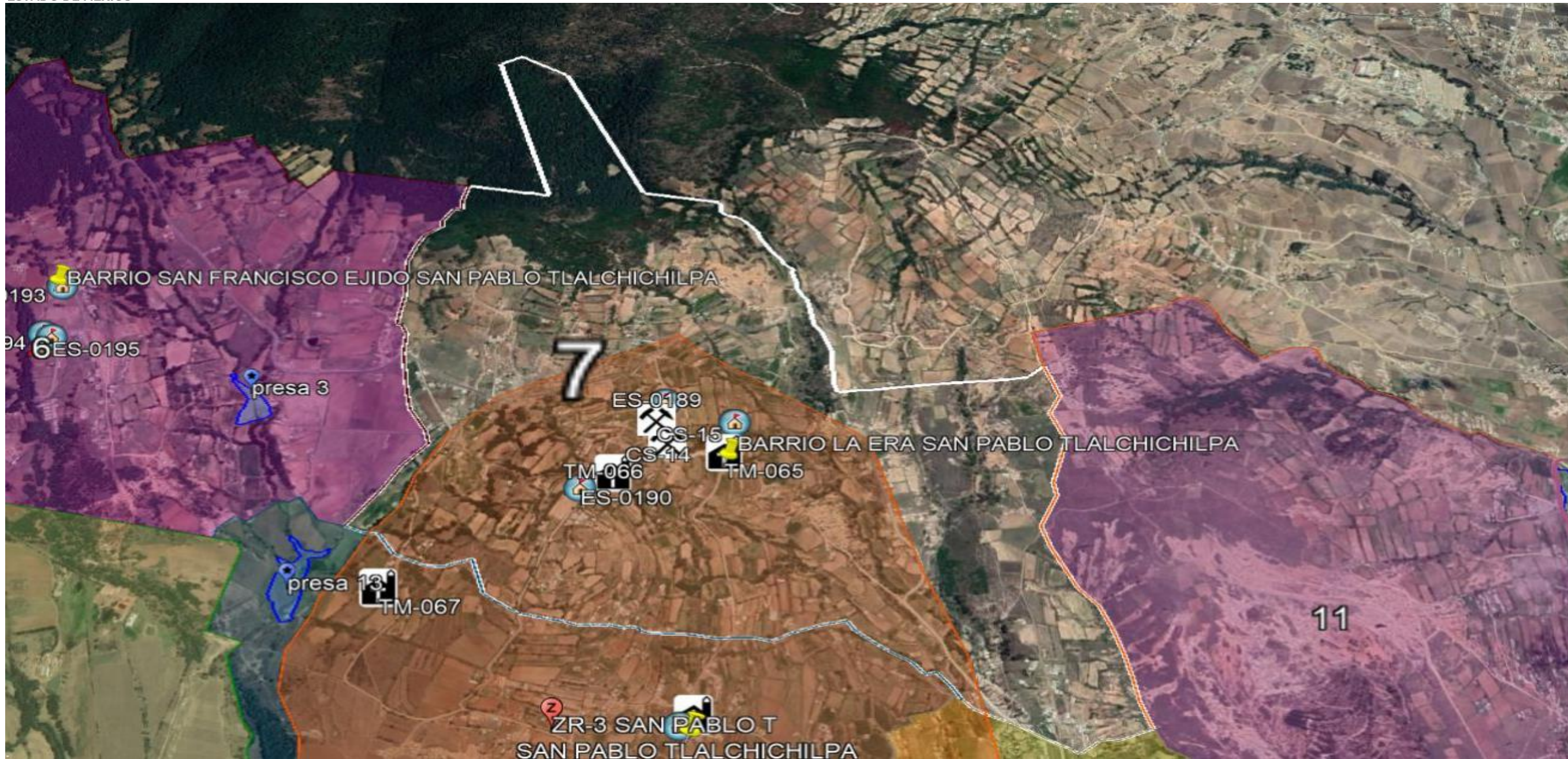
Diciembre 2019

Fuente :

- Google Earth 2013. Imagen satelital.
- Protección Civil, San Felipe del Progreso 2019. Levantamiento en Campo de la Información de fenómenos perturbadores y/o registros administrativos.

Solicitamos al usuario notificar cualquier error u omisión que encontrara en este documento a la Dirección General de Protección Civil del Estado de México y/o Protección Civil del H. Ayuntamiento de San Felipe del Progreso.

Nota: Los límites de las localidades son aproximados. Los registros administrativos y/o fenómenos perturbadores que se ubican fuera del contorno de la localidad(es) que se representan en la vista del mapa son únicamente de referencia pudiendo existir otras más, para ello referirse a la localidad y/o mapa de interés.



SIMBOLOGÍA

SUBSISTEMA AFECTABLE

FACTORES SOCIO-ORGANIZATIVOS



ES INSTITUCIÓN EDUCATIVA Y DE REHABILITACIÓN



TM TEMPLO

SUBSISTEMA PERTUBADOR

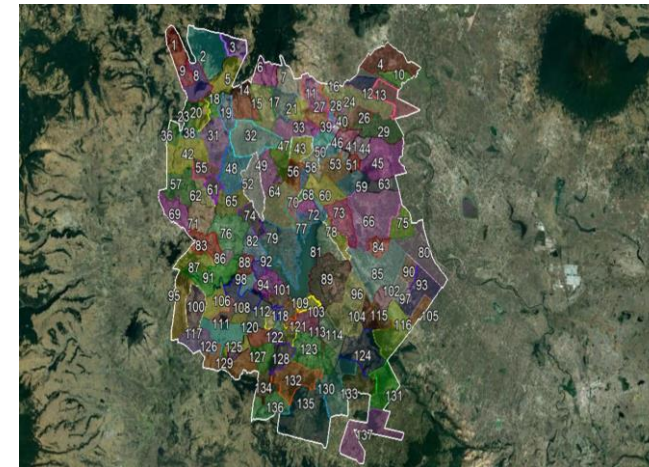
FENOMENO GEOLOGICO-GEOMORFOLOGICO



CS ASENTAMIENTO EN CAVIDAD EN EL SUBSUELO Y EN MINAS A CIELO ABIERTO

Nota: Los limites de las localidades son aproximados. Los registros administrativos y/o fenómenos perturbadores que se ubican fuera del contorno de la localidad(es) que se representan en la vista del mapa son únicamente de referencia pudiendo existir otras más, para ello referirse a la localidad y/o mapa de interés.

LOCALIZACION:



BARRIO LA ERA SAN PABLO TLACHICHILPA

ATLAS DE RIESGOS

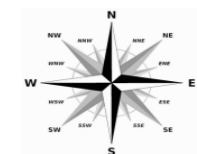
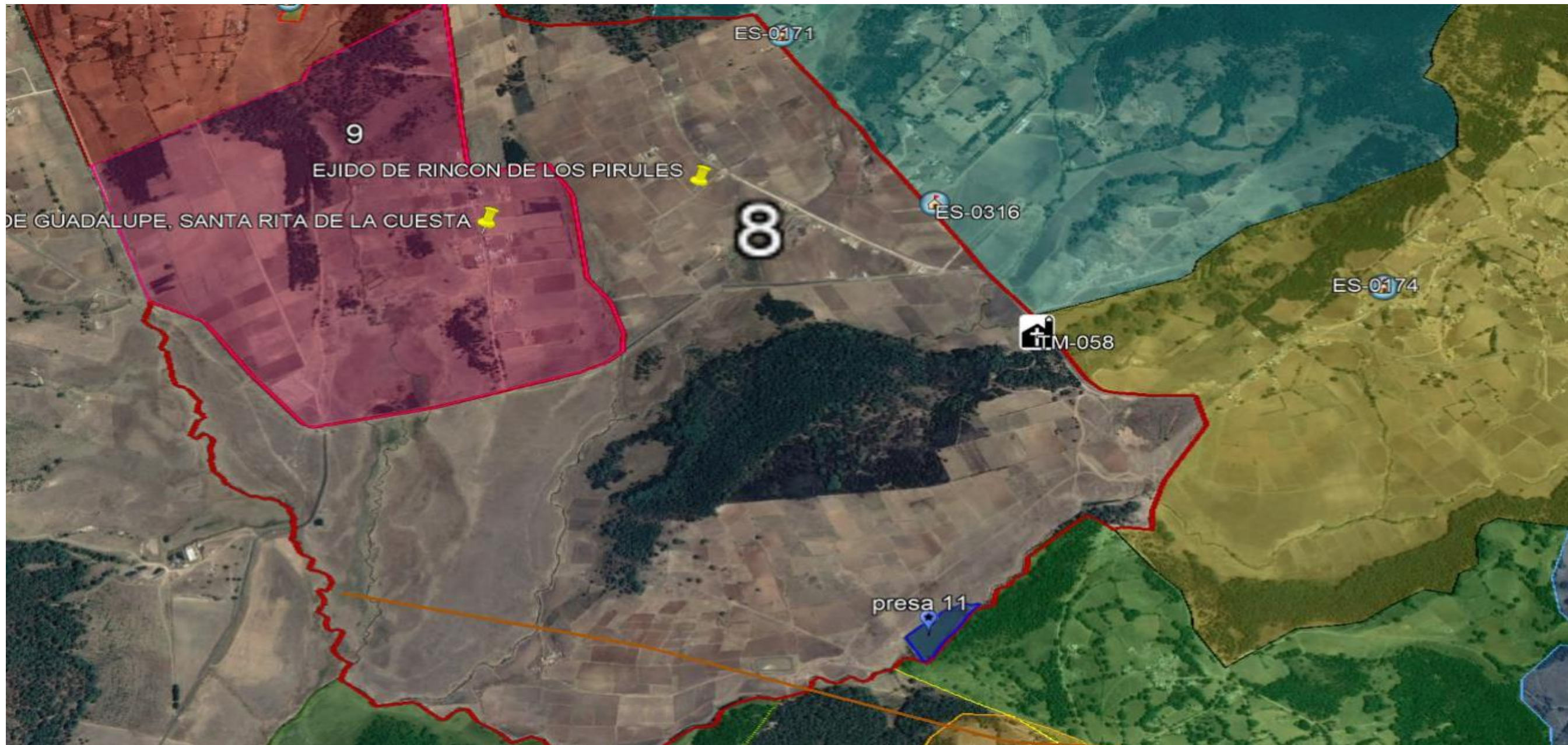


Mapa No 07

Diciembre 2019

Fuente:
• Google Earth 2013. Imagen satelital.
• Protección Civil, San Felipe del Progreso 2019. Levantamiento en Campo de la Información de fenómenos perturbadores y/o registros administrativos.

Solicitamos al usuario notificar cualquier error u omisión que encontrara en este documento a la Dirección General de Protección Civil del Estado de México y/o Protección Civil del H. Ayuntamiento de San Felipe del Progreso.



SIMBOLOGÍA

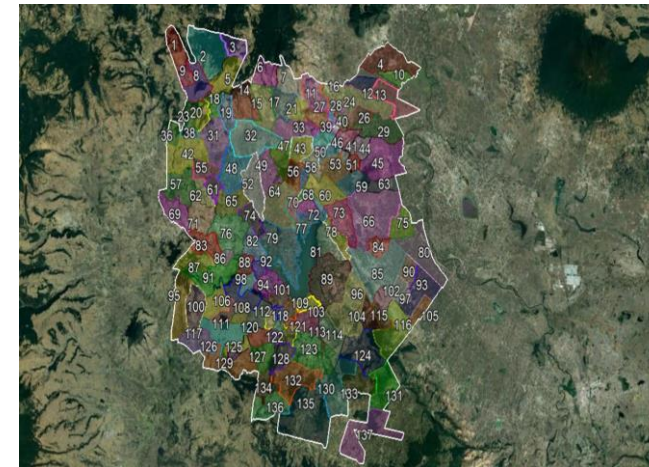
SUBSISTEMA AFECTABLE

FACTORES SOCIO-ORGANIZATIVOS



TM TEMPLO

LOCALIZACION:



EJIDO DE RINCON DE LOS PIRULES

ATLAS DE RIESGOS




Mapa No 08

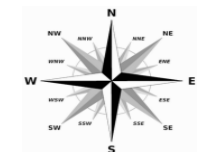
Diciembre 2019

Fuente :

- Google Earth 2013. Imagen satelital.
- Protección Civil, San Felipe del Progreso 2019. Levantamiento en Campo de la Información de fenómenos perturbadores y/o registros administrativos.

Solicitamos al usuario notificar cualquier error u omisión que encontrara en este documento a la Dirección General de Protección Civil del Estado de México y/o Protección Civil del H. Ayuntamiento de San Felipe del Progreso.

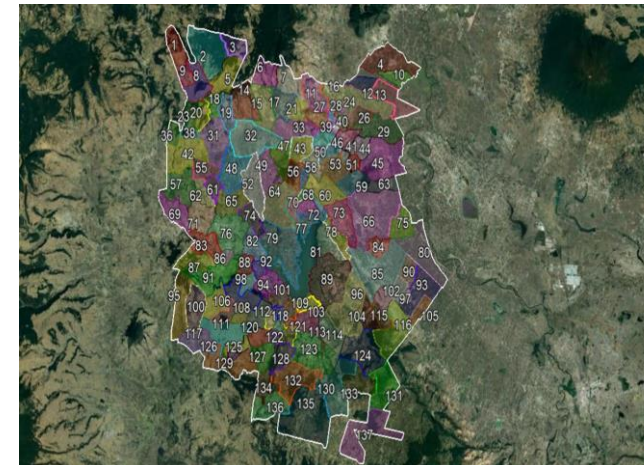
Nota: Los limites de las localidades son aproximados. Los registros administrativos y/o fenómenos perturbadores que se ubican fuera del contorno de la localidad(es) que se representan en la vista del mapa son únicamente de referencia pudiendo existir otras más, para ello referirse a la localidad y/o mapa de interés.



SIMBOLOGÍA

Nota: Los límites de las localidades son aproximados. Los registros administrativos y/o fenómenos perturbadores que se ubican fuera del contorno de la localidad(es) que se representan en la vista del mapa son únicamente de referencia pudiendo existir otras más, para ello referirse a la localidad y/o mapa de interés.

LOCALIZACION:



SANTA RITA DE GUADALUPE, SANTA RITA DE LA CUESTA



ATLAS DE RIESGOS

Mapa No 09

Diciembre 2019

Fuente:

- Google Earth 2013. Imagen satelital.
- Protección Civil, San Felipe del Progreso 2019. Levantamiento en Campo de la Información de fenómenos perturbadores y/o registros administrativos.

Solicitamos al usuario notificar cualquier error u omisión que encontrara en este documento a la Dirección General de Protección Civil del Estado de México y/o Protección Civil del H. Ayuntamiento de San Felipe del Progreso.



SIMBOLOGÍA

SUBSISTEMA AFECTABLE

FACTORES SOCIO-ORGANIZATIVOS



ES INSTITUCIÓN EDUCATIVA Y DE REHABILITACIÓN



TM TEMPLO

Nota: Los límites de las localidades son aproximados. Los registros administrativos y/o fenómenos perturbadores que se ubican fuera del contorno de la localidad(es) que se representan en la vista del mapa son únicamente de referencia pudiendo existir otras más, para ello referirse a la localidad y/o mapa de interés.

LOCALIZACIÓN:



EL CERRITO EJIDO DEL TUNAL NENAXI

ATLAS DE RIESGOS



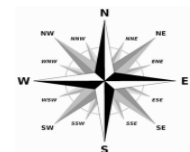
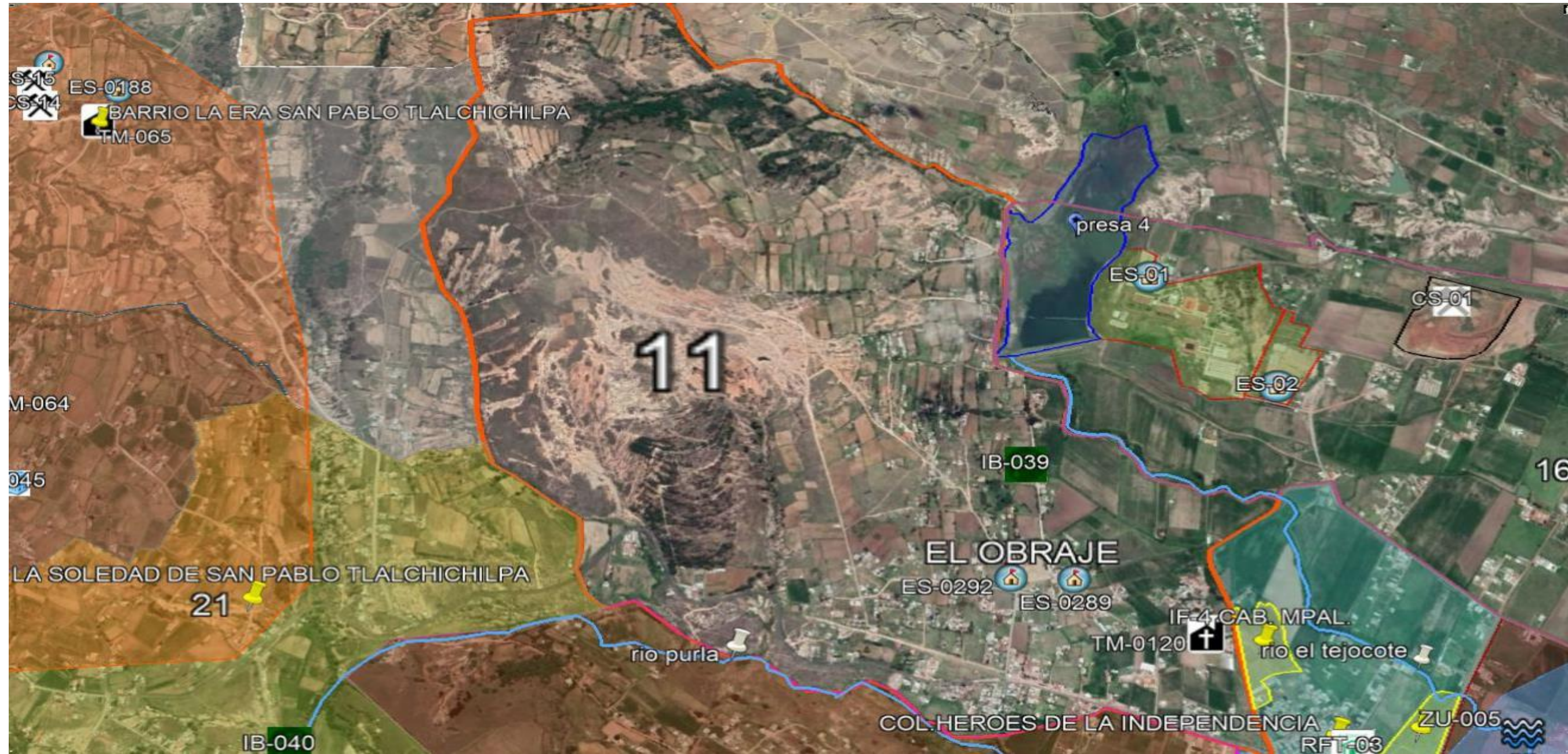
Mapa No 10

Diciembre 2019

Fuente:

- Google Earth 2013. Imagen satelital.
- Protección Civil, San Felipe del Progreso 2019. Levantamiento en Campo de la Información de fenómenos perturbadores y/o registros administrativos.

Solicitamos al usuario notificar cualquier error u omisión que encontrara en este documento a la Dirección General de Protección Civil del Estado de México y/o Protección Civil del H. Ayuntamiento de San Felipe del Progreso.



SIMBOLOGÍA

SUBSISTEMA AFECTABLE

FACTORES SOCIO-ORGANIZATIVOS

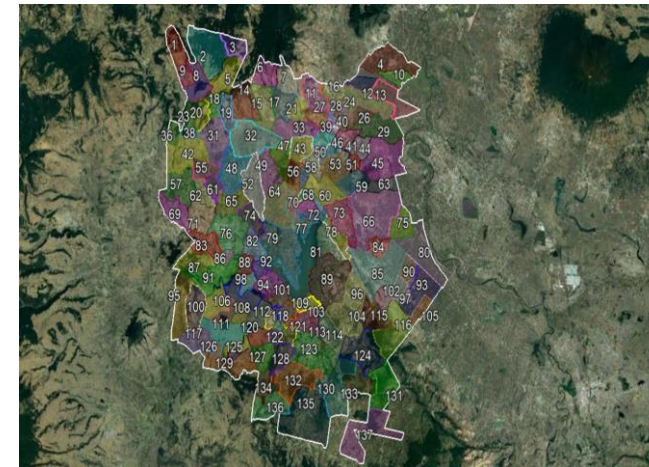


ES INSTITUCIÓN EDUCATIVA Y DE REHABILITACIÓN



TM TEMPLO

LOCALIZACION:



EL OBRAJE



ATLAS DE RIESGOS

Mapa No 11

Diciembre 2019

Fuente :
• Google Earth 2013. Imagen satelital.
• Protección Civil, San Felipe del Progreso 2019. Levantamiento en Campo de la Información de fenómenos perturbadores y/o registros administrativos.

Solicitamos al usuario notificar cualquier error u omisión que encontrara en este documento a la Dirección General de Protección Civil del Estado de México y/o Protección Civil del H. Ayuntamiento de San Felipe del Progreso.

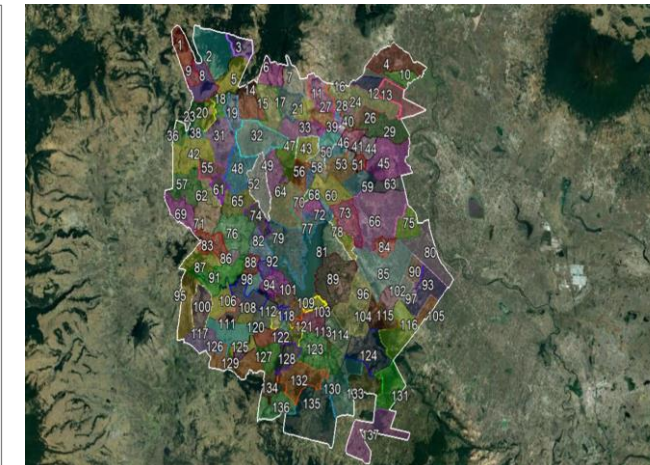
Nota: Los limites de las localidades son aproximados. Los registros administrativos y/o fenómenos perturbadores que se ubican fuera del contorno de la localidad(es) que se representan en la vista del mapa son únicamente de referencia pudiendo existir otras más, para ello referirse a la localidad y/o mapa de interés.



SIMBOLOGÍA

Nota: Los límites de las localidades son aproximados. Los registros administrativos y/o fenómenos perturbadores que se ubican fuera del contorno de la localidad(es) que se representan en la vista del mapa son únicamente de referencia pudiendo existir otras más, para ello referirse a la localidad y/o mapa de interés.

LOCALIZACION:

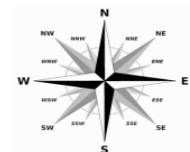


COLONIA LA ESPERANZA




ATLAS DE RIESGOS

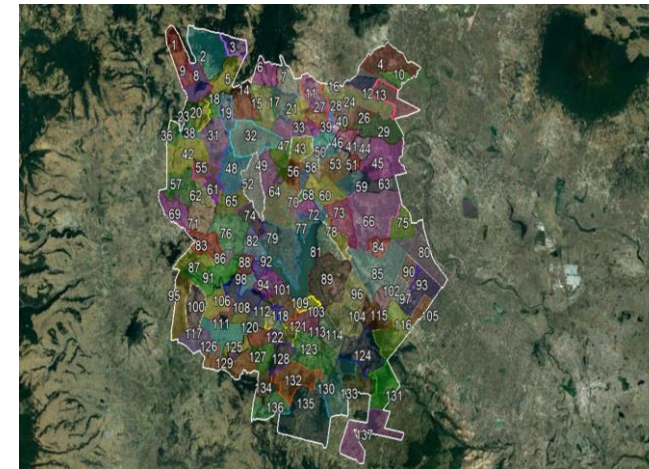
Mapa No 12	Diciembre 2019
Fuente : • Google Earth 2013. Imagen satelital. • Protección Civil, San Felipe del Progreso 2019. Levantamiento en Campo de la Información de fenómenos perturbadores y/o registros administrativos.	
<small>Solicitamos al usuario notificar cualquier error u omisión que encontrara en este documento a la Dirección General de Protección Civil del Estado de México y/o Protección Civil del H. Ayuntamiento de San Felipe del Progreso.</small>	



SIMBOLOGÍA

Nota: Los límites de las localidades son aproximados. Los registros administrativos y/o fenómenos perturbadores que se ubican fuera del contorno de la localidad(es) que se representan en la vista del mapa son únicamente de referencia pudiendo existir otras más, para ello referirse a la localidad y/o mapa de interés.

LOCALIZACION:



FLOR DE MARIA



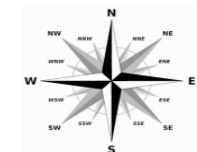
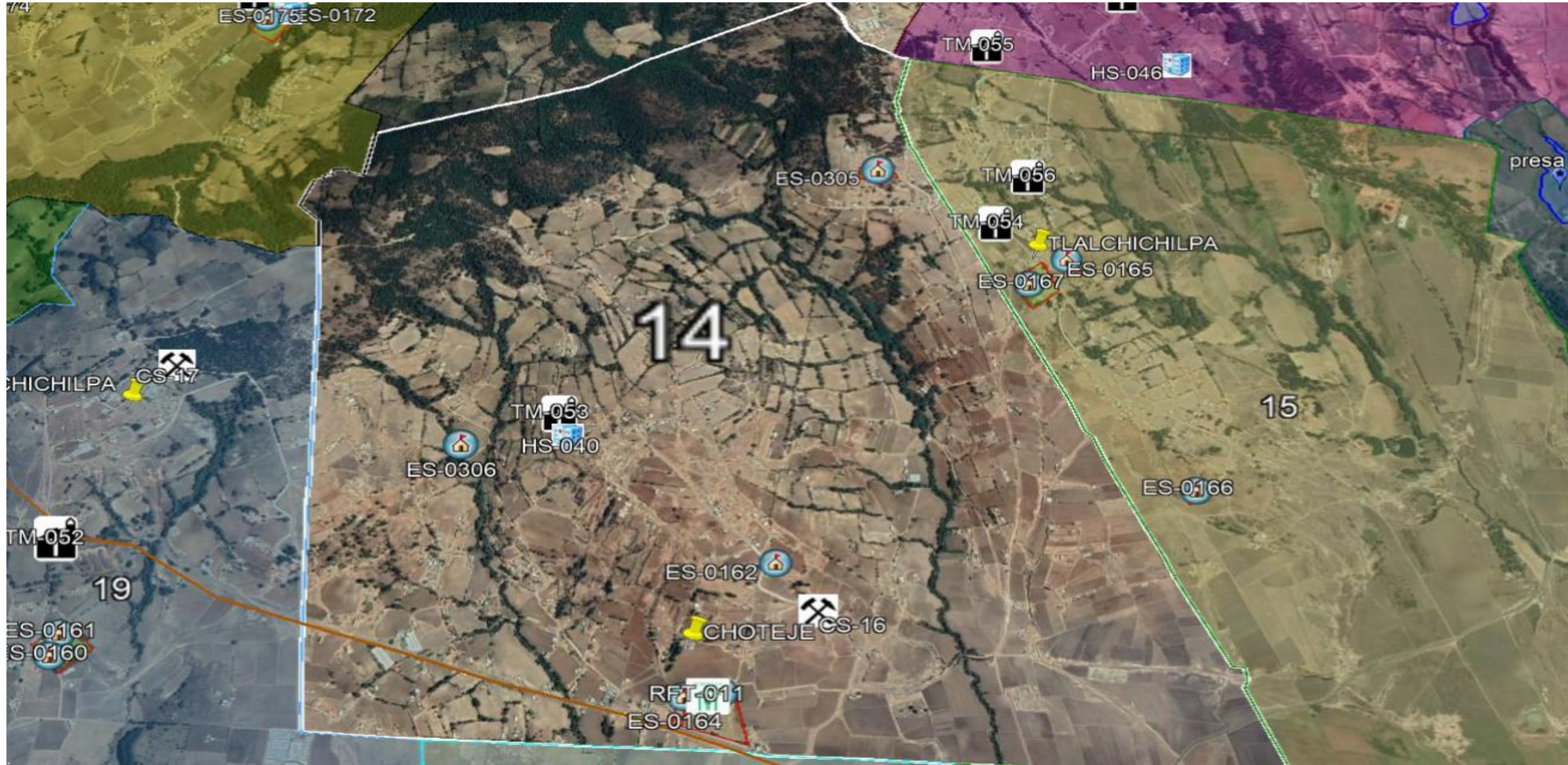
ATLAS DE RIESGOS

Mapa No 13

Diciembre 2019

Fuente :
▪ Google Earth 2013. Imagen satelital.
▪ Protección Civil, San Felipe del Progreso 2019. Levantamiento en Campo de la Información de fenómenos perturbadores y/o registros administrativos.

Solicitamos al usuario notificar cualquier error u omisión que encontrara en este documento a la Dirección General de Protección Civil del Estado de México y/o Protección Civil del H. Ayuntamiento de San Felipe del Progreso.



SIMBOLOGÍA

SUBSISTEMA AFECTABLE

FACTORES SOCIO-ORGANIZATIVOS

- ES INSTITUCIÓN EDUCATIVA Y DE REHABILITACIÓN
- TM TEMPLO

SUBSISTEMA REGULADOR

CENTROS DE RESPUESTA INMEDIATA Y AUXILIO

- HS INSTITUCIÓN DE SALUD CONSULTORIO Y/O LABORATORIOS
- FRT REFUGIO TEMPORAL

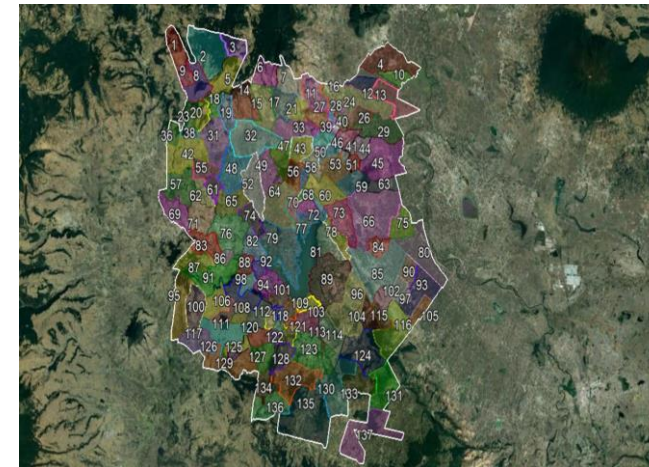
SUBSISTEMA PERTURBADOR

FENOMENO GEOLOGICO-GEOMORFOLOGICOS

- CS ASENTAMIENTO EN CAVIDAD EN EL SUBSUELO Y EN MINAS A CIELO ABIERTO

Nota: Los limites de las localidades son aproximados. Los registros administrativos y/o fenómenos perturbadores que se ubican fuera del contorno de la localidad(es) que se representan en la vista del mapa son únicamente de referencia pudiendo existir otras más, para ello referirse a la localidad y/o mapa de interés.

LOCALIZACION:



CHOTEJE

ATLAS DE RIESGOS



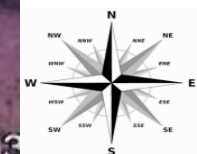
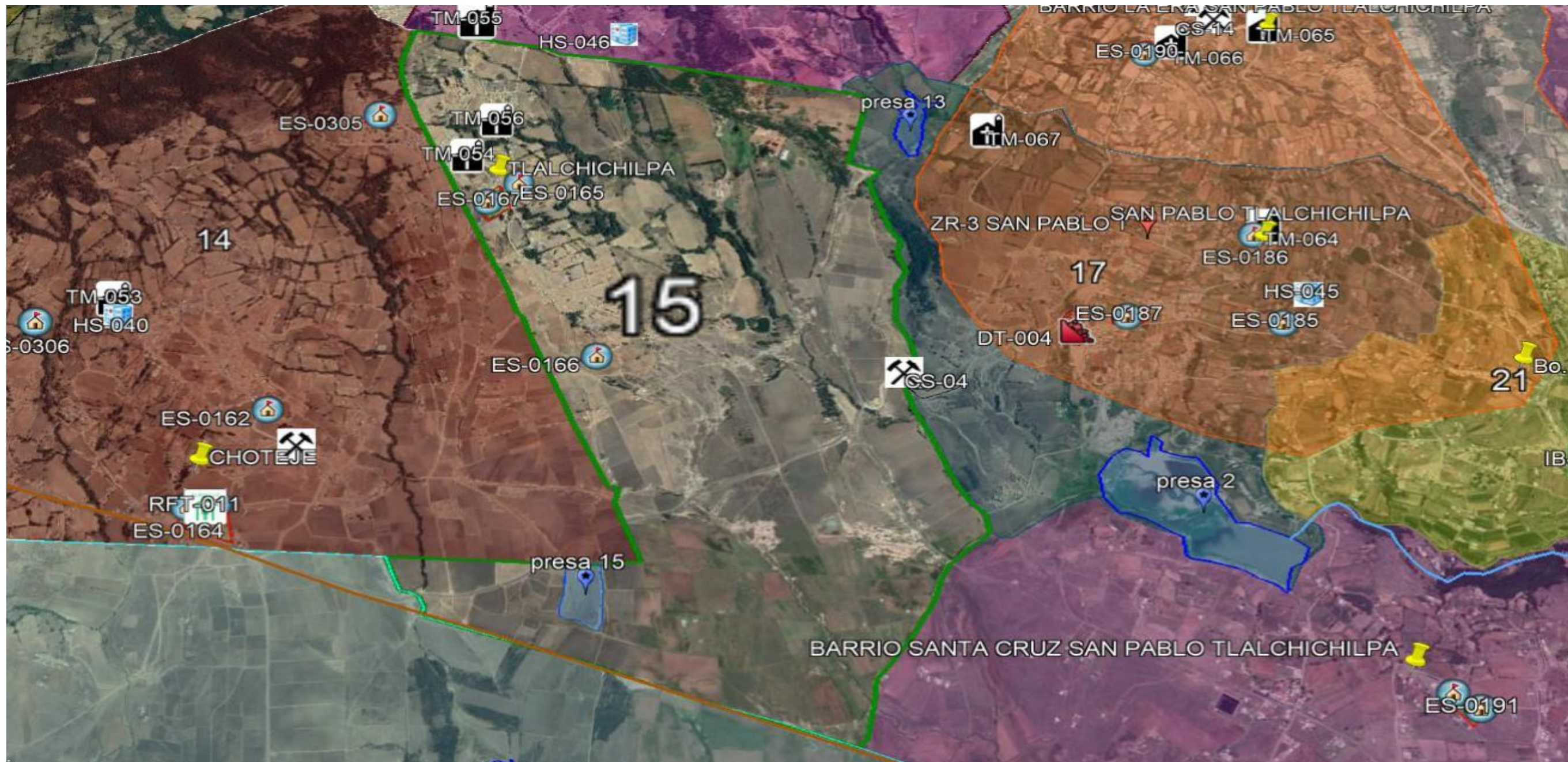
Mapa No 14

Diciembre 2019

Fuente:

- Google Earth 2013. Imagen satelital.
- Protección Civil, San Felipe del Progreso 2019. Levantamiento en Campo de la Información de fenómenos perturbadores y/o registros administrativos.

Solicitamos al usuario notificar cualquier error u omisión que encontrara en este documento a la Dirección General de Protección Civil del Estado de México y/o Protección Civil del H. Ayuntamiento de San Felipe del Progreso.

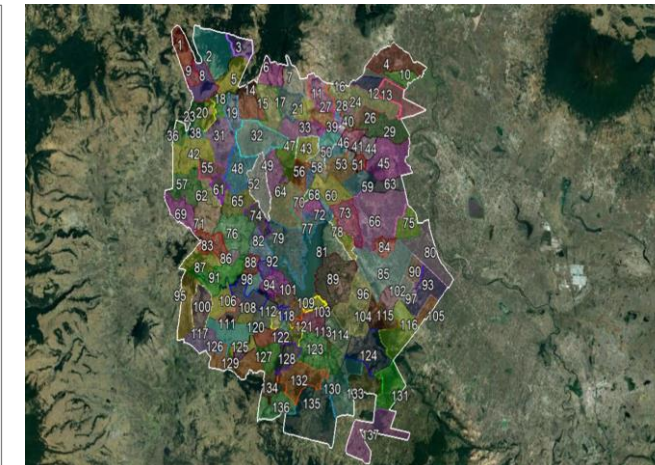


SIMBOLOGÍA

LOCALIZACIÓN:

SUBSISTEMA AFECTABLE		SUBSISTEMA PERTURBADOR	
FACTORES SOCIO-ORGANIZATIVOS		FENOMENO GEOLOGICO-GEOMORFOLOGICOS	
	ES INSTITUCIÓN EDUCATIVA Y DE REHABILITACIÓN		CS ASENTAMIENTO EN CAVIDAD EN EL SUBSUELO Y EN MINAS A CIELO ABIERTO
	TM TEMPLO		

Nota: Los limites de las localidades son aproximados. Los registros administrativos y/o fenómenos perturbadores que se ubican fuera del contorno de la localidad(es) que se representan en la vista del mapa son únicamente de referencia pudiendo existir otras más, para ello referirse a la localidad y/o mapa de interés.

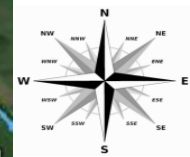
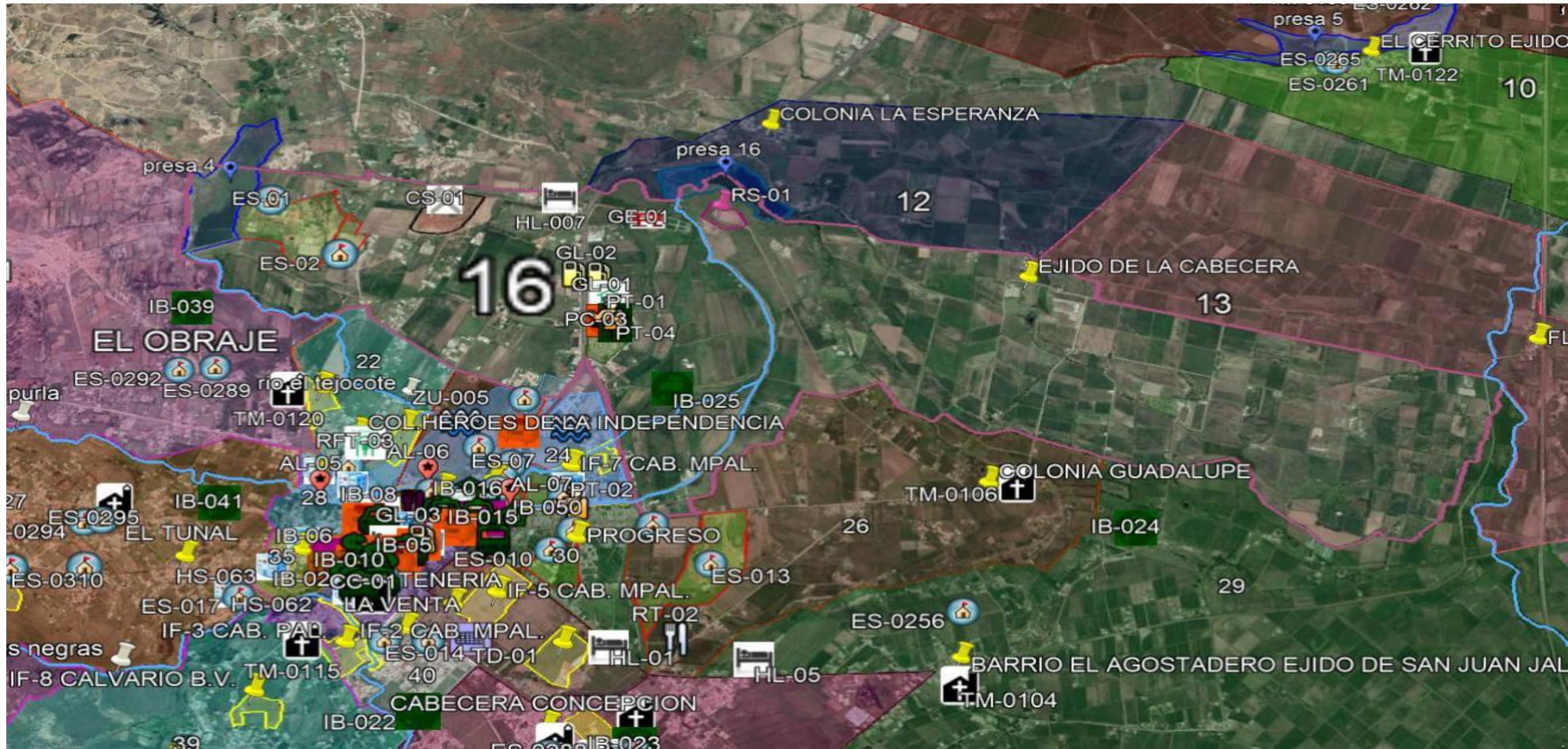


TLACHICHILPA



ATLAS DE RIESGOS

Mapa No 15	Diciembre 2019
Fuente : • Google Earth 2013. Imagen satelital. • Protección Civil, San Felipe del Progreso 2019. Levantamiento en Campo de la Información de fenómenos perturbadores y/o registros administrativos.	
<small>Solicitamos al usuario notificar cualquier error u omisión que encontrara en este documento a la Dirección General de Protección Civil del Estado de México y/o Protección Civil del H. Ayuntamiento de San Felipe del Progreso.</small>	

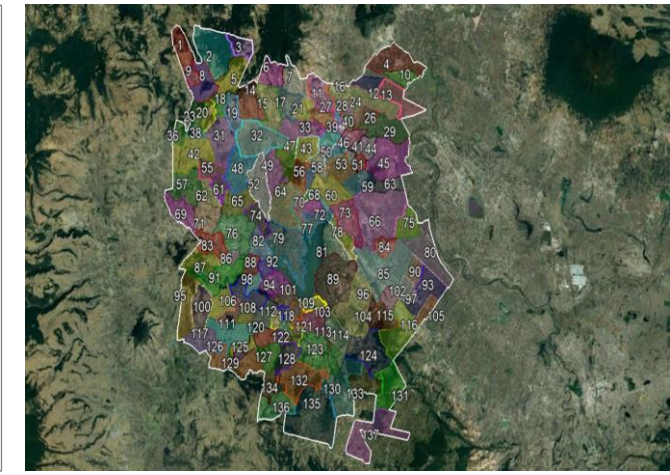


SIMBOLOGÍA

SUBSISTEMA AFECTABLE	SUBSISTEMA REGULADOR	SUBSISTEMA PERTURBADOR
FACTORES SOCIO-ORGANIZATIVOS	CENTROS DE RESPUESTA INMEDIATA Y AUXILIO	FACTORES QUIMICOS
ES INSTITUCIÓN EDUCATIVA Y DE REHABILITACIÓN	HS INSTITUCIÓN DE SALUD CONSULTORIO Y/O LABORATORIOS	GE GASERA ESTACION DE CARBURACIÓN
HL HOSPEDAJE	PC PROTECCION CIVIL MUNICIPAL	GL ESTACIÓN DE SERVICIO
	PT SEGURIDAD PÚBLICA Y TRANSITO	FENOMENO GEOLOGICO-GEOMORFOLOGICOS
	RFT REFUGIO TEMPORAL	CS ASENTAMIENTO EN CAVIDAD EN EL SUBSUELO Y EN MINAS A CIELO ABIERTO
	PT ZONA MILITAR	

Nota: Los limites de las localidades son aproximados. Los registros administrativos y/o fenómenos perturbadores que se ubican fuera del contorno de la localidad(es) que se representan en la vista del mapa son únicamente de referencia pudiendo existir otras más, para ello referirse a la localidad y/o mapa de interés.

LOCALIZACION:



EJIDO DE CABECERA

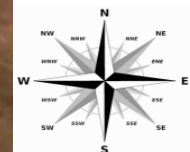
ATLAS DE RIESGOS

Mapa No 16 Diciembre 2019

Fuente :

- Google Earth 2013. Imagen satelital.
- Protección Civil, San Felipe del Progreso 2019. Levantamiento en Campo de la Información de fenómenos perturbadores y/o registros administrativos.

Solicitamos al usuario notificar cualquier error u omisión que encontrara en este documento a la Dirección General de Protección Civil del Estado de México y/o Protección Civil del H. Ayuntamiento de San Felipe del Progreso.



SIMBOLOGÍA


SUBSISTEMA AFECTABLE

FACTORES SOCIO-ORGANIZATIVOS

-  ES INSTITUCIÓN EDUCATIVA Y DE REHABILITACIÓN
-  TM TEMPLO



SUBSISTEMA REGULADOR

CENTROS DE RESPUESTA INMEDIATA Y AUXILIO

-  HS INSTITUCIÓN DE SALUD CONSULTORIO Y/O LABORATORIOS

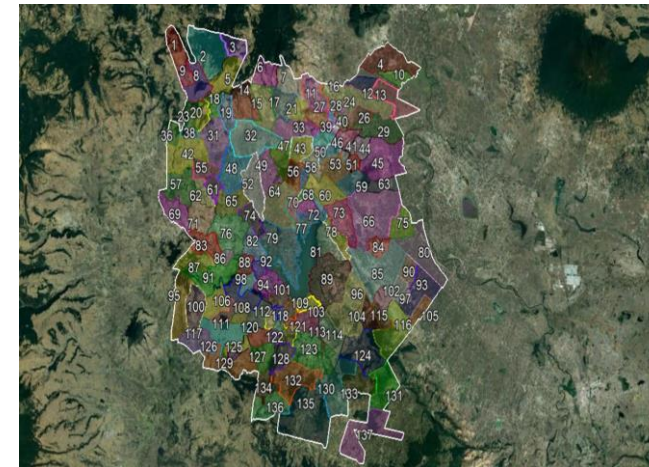
SUBSISTEMA PERTURBADOR

FENOMENO GEOLOGICO-GEOMORFOLOGICO

-  DT- DESLIZAMIENTO DE TIERRA
-  ZR ASENTAMIENTO EN PENDIENTE Y ZONAS ADYACENTES CON PROBLEMAS DE REMOCION O EROSION

Nota: Los limites de las localidades son aproximados. Los registros administrativos y/o fenómenos perturbadores que se ubican fuera del contorno de la localidad(es) que se representan en la vista del mapa son únicamente de referencia pudiendo existir otras más, para ello referirse a la localidad y/o mapa de interés.

LOCALIZACION:



SAN PABLO TLACHICHILPA



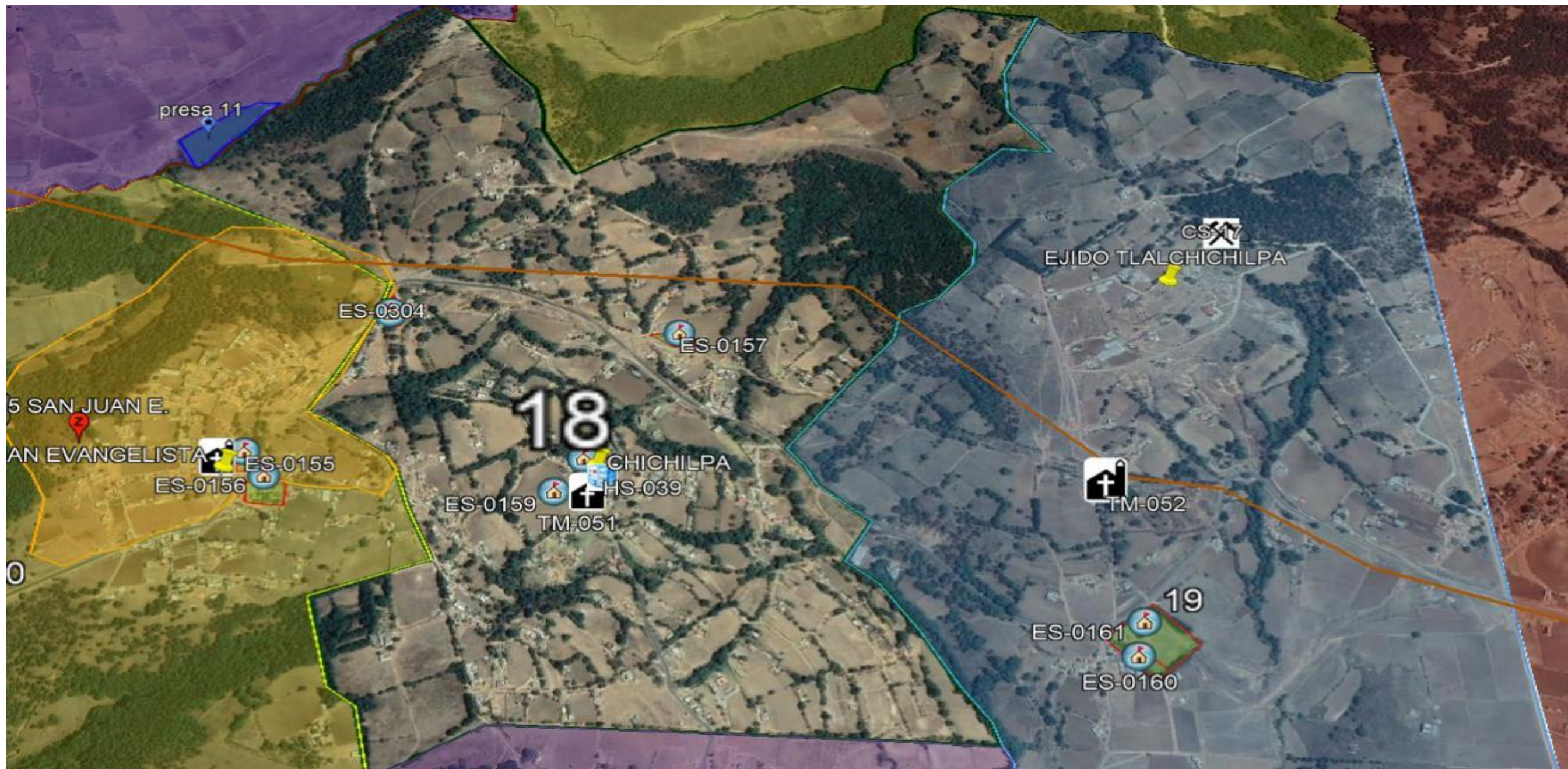
ATLAS DE RIESGOS

Mapa No 17

Diciembre 2019

Fuente:
 • Google Earth 2013. Imagen satelital.
 • Protección Civil, San Felipe del Progreso 2019. Levantamiento en Campo de la Información de fenómenos perturbadores y/o registros administrativos.

Solicitamos al usuario notificar cualquier error u omisión que encontrara en este documento a la Dirección General de Protección Civil del Estado de México y/o Protección Civil del H. Ayuntamiento de San Felipe del Progreso.



SIMBOLOGÍA

SUBSISTEMA AFECTABLE

FACTORES SOCIO-ORGANIZATIVOS



ES INSTITUCIÓN EDUCATIVA Y DE REHABILITACIÓN



TM TEMPLO

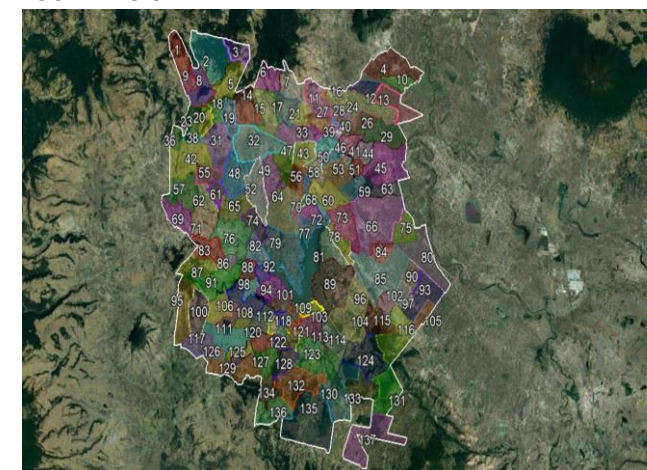
SUBSISTEMA REGULADOR

CENTROS DE RESPUESTA INMEDIATA Y AUXILIO



HS INSTITUCIÓN DE SALUD CONSULTORIO Y/O LABORATORIOS

LOCALIZACIÓN:



CHICHILPA

ATLAS DE RIESGOS



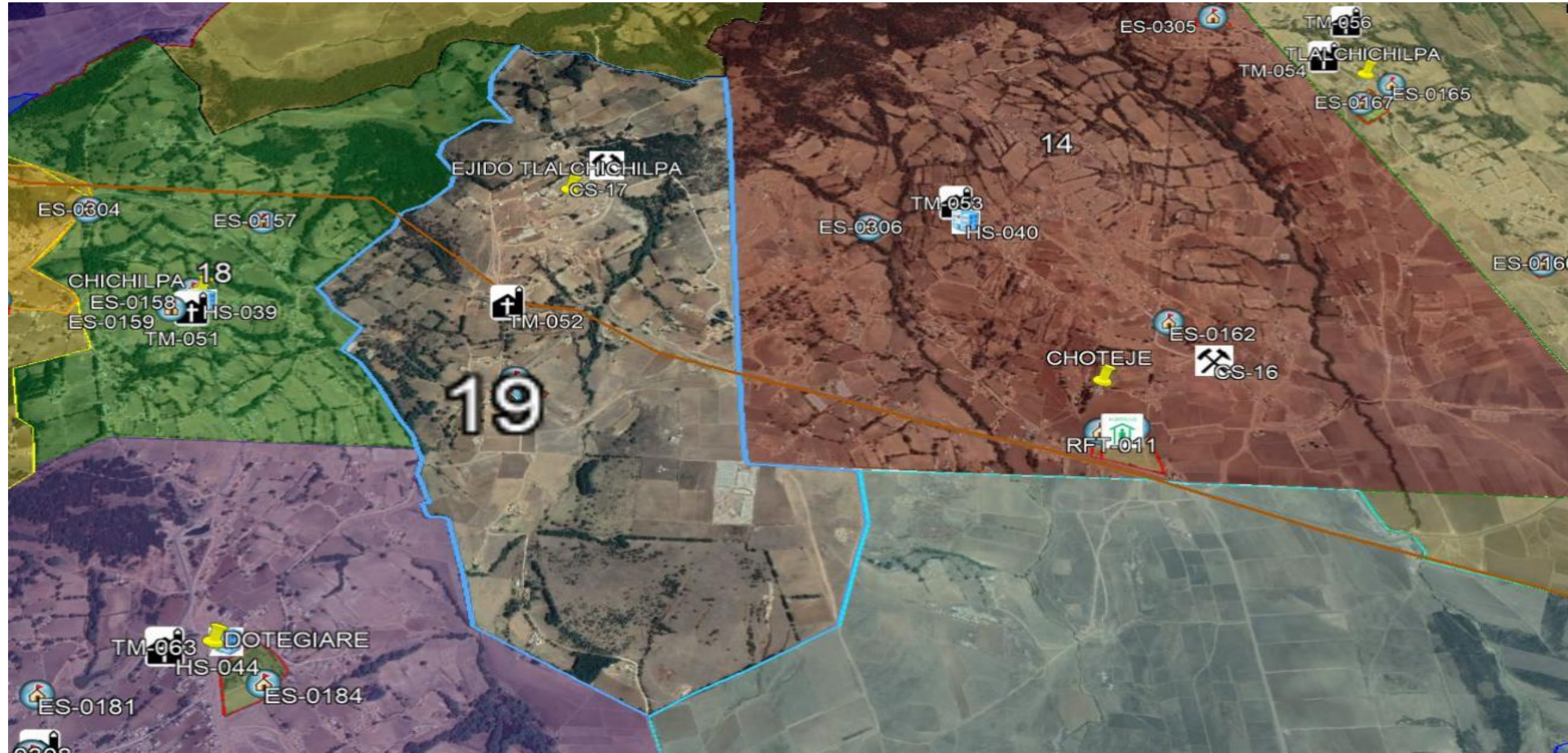
Mapa No 18

Diciembre 2019

Fuente :
 • Google Earth 2013. Imagen satelital.
 • Protección Civil, San Felipe del Progreso 2019. Levantamiento en Campo de la Información de fenómenos perturbadores y/o registros administrativos.

Solicitamos al usuario notificar cualquier error u omisión que encontrara en este documento a la Dirección General de Protección Civil del Estado de México y/o Protección Civil del H. Ayuntamiento de San Felipe del Progreso.

Nota: Los límites de las localidades son aproximados. Los registros administrativos y/o fenómenos perturbadores que se ubican fuera del contorno de la localidad(es) que se representan en la vista del mapa son únicamente de referencia pudiendo existir otras más, para ello referirse a la localidad y/o mapa de interés.



SIMBOLOGÍA

SUBSISTEMA AFECTABLE

SUBSISTEMA REGULADOR

FACTORES SOCIO-ORGANIZATIVOS

FENOMENO GEOLOGICO-GEOMORFOLOGICOS



ES INSTITUCIÓN EDUCATIVA Y DE REHABILITACIÓN

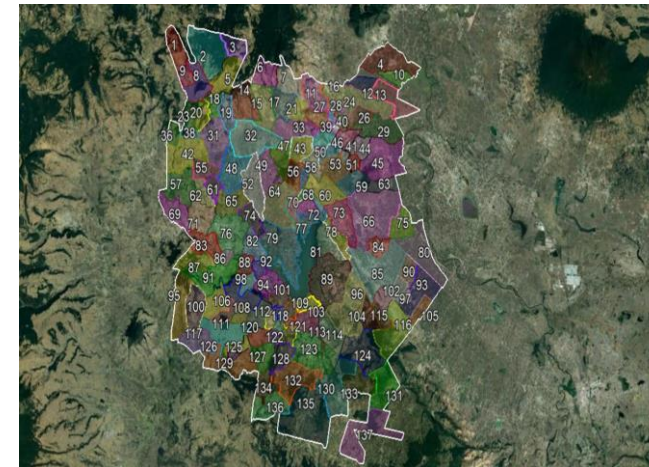


CS ASENTAMIENTO EN CAVIDAD EN EL SUBSUELO Y EN MINAS A CIELO ABIERTO



TM TEMPLO

LOCALIZACION:



EJIDO TLACHICHILPA



ATLAS DE RIESGOS

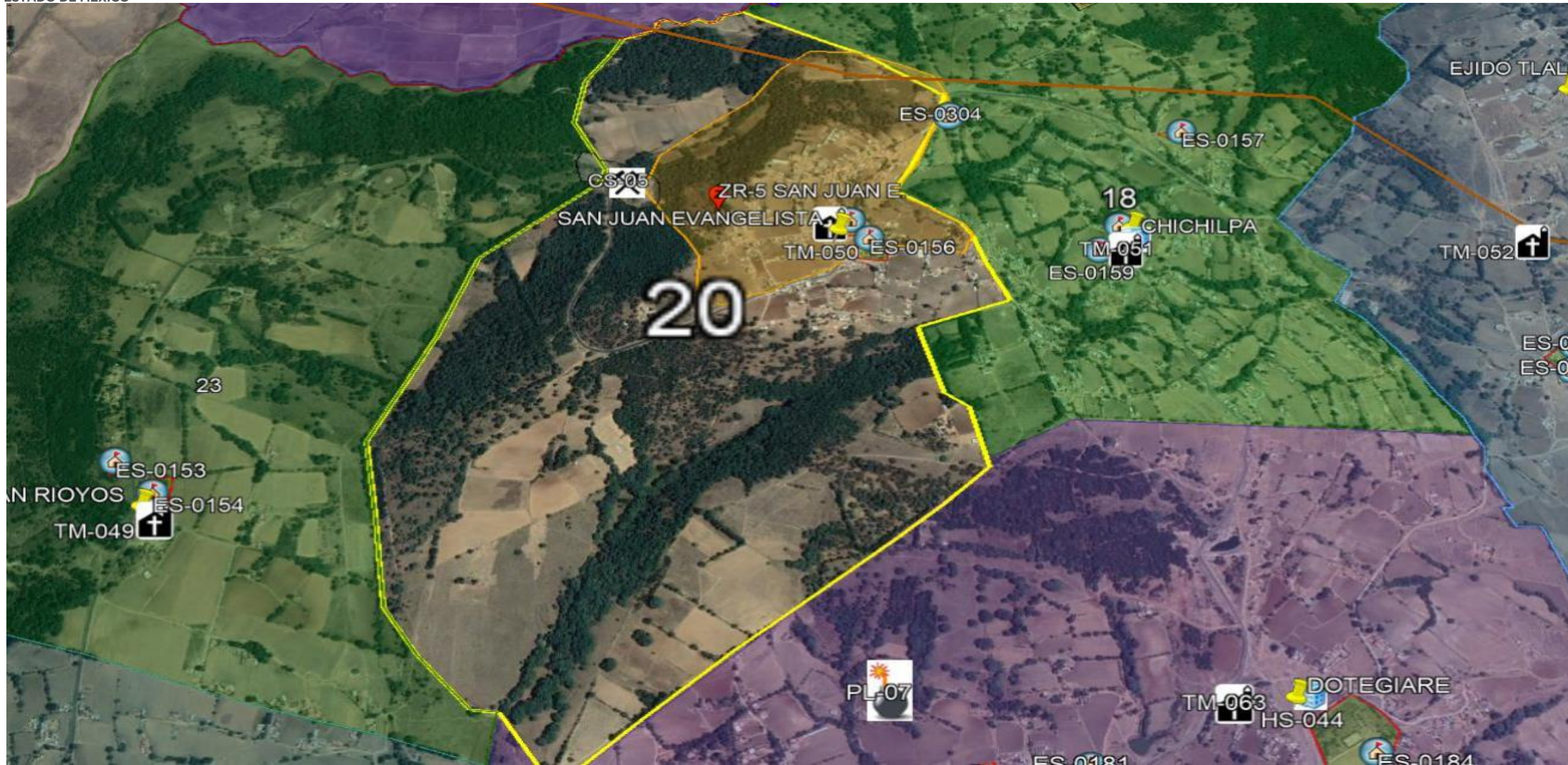
Mapa No 19

Diciembre 2019

Fuente :
• Google Earth 2013. Imagen satelital.
• Protección Civil, San Felipe del Progreso 2019. Levantamiento en Campo de la Información de fenómenos perturbadores y/o registros administrativos.

Solicitamos al usuario notificar cualquier error u omisión que encontrara en este documento a la Dirección General de Protección Civil del Estado de México y/o Protección Civil del H. Ayuntamiento de San Felipe del Progreso.

Nota: Los limites de las localidades son aproximados. Los registros administrativos y/o fenómenos perturbadores que se ubican fuera del contorno de la localidad(es) que se representan en la vista del mapa son únicamente de referencia pudiendo existir otras más, para ello referirse a la localidad y/o mapa de interés.



SIMBOLOGÍA

SUBSISTEMA AFECTABLE

FACTORES SOCIO-ORGANIZATIVOS



ES INSTITUCIÓN EDUCATIVA
Y DE REHABILITACIÓN



TM TEMPLO

SUBSISTEMA REGULADOR

FENOMENO GEOLOGICO-GEOMORFOLOGICOS



CS ASENTAMIENTO EN CAVIDAD EN EL SUBSUELO Y EN MINAS A
CIELO ABIERTO

SUBSISTEMA PERTURBADOR

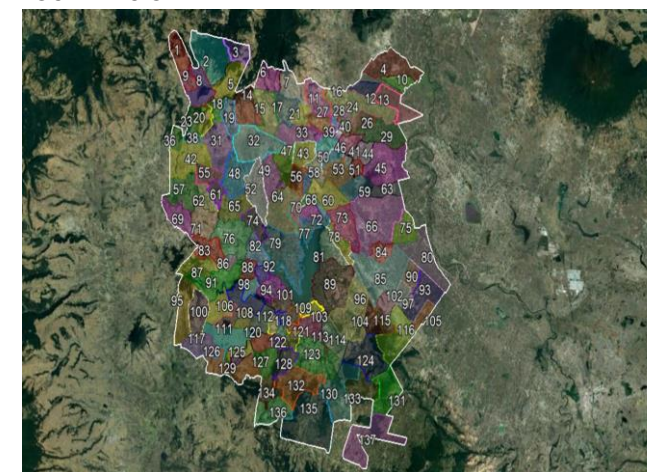
FENOMENO GEOLOGICO-GEOMORFOLOGICO



ZR ASENTAMIENTO EN PENDIENTE Y ZONAS ADYACENTES
CON PROBLEMAS DE REMOCION O EROSION

Nota: Los limites de las localidades son aproximados. Los registros administrativos y/o fenómenos perturbadores que se ubican fuera del contorno de la localidad(es) que se representan en la vista del mapa son únicamente de referencia pudiendo existir otras más, para ello referirse a la localidad y/o mapa de interés.

LOCALIZACION:



SAN JUAN EVANGELISTA



ATLAS DE RIESGOS



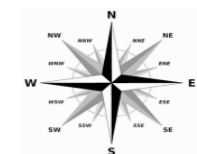
Mapa No 20

Diciembre 2019

Fuente :

- Google Earth 2013. Imagen satelital.
- Protección Civil, San Felipe del Progreso 2019. Levantamiento en Campo de la Información de fenómenos perturbadores y/o registros administrativos.

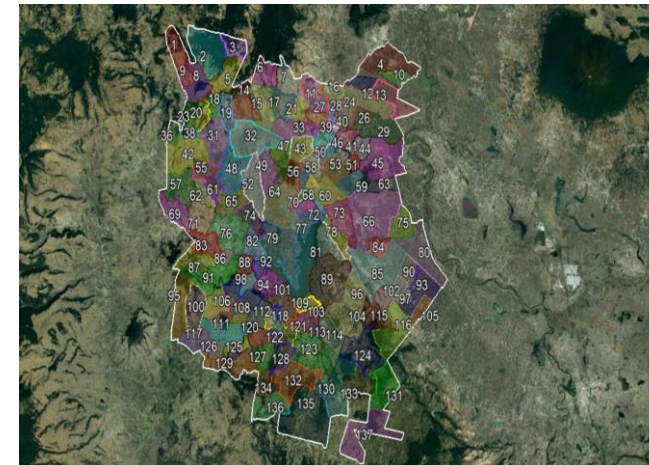
Solicitamos al usuario notificar cualquier error u omisión que encontrara en este documento a la Dirección General de Protección Civil del Estado de México y/o Protección Civil del H. Ayuntamiento de San Felipe del Progreso.



SIMBOLOGÍA

Nota: Los limites de las localidades son aproximados. Los registros administrativos y/o fenómenos perturbadores que se ubican fuera del contorno de la localidad(es) que se representan en la vista del mapa son únicamente de referencia pudiendo existir otras más, para ello referirse a la localidad y/o mapa de interés.

LOCALIZACION:



BO. LA SOLEDAD DE SAN PABLO TLALCHICHILPA



ATLAS DE RIESGOS

Mapa No 21

Diciembre 2019

Fuente :
▪ Google Earth 2013. Imagen satelital.
▪ Protección Civil, San Felipe del Progreso 2019. Levantamiento en Campo de la Información de fenómenos perturbadores y/o registros administrativos.

Solicitamos al usuario notificar cualquier error u omisión que encontrara en este documento a la Dirección General de Protección Civil del Estado de México y/o Protección Civil del H. Ayuntamiento de San Felipe del Progreso.



SIMBOLOGÍA

SUBSISTEMA AFECTABLE

FACTORES SOCIO-ORGANIZATIVOS



ES INSTITUCIÓN EDUCATIVA Y DE REHABILITACIÓN

SUBSISTEMA REGULADOR

CENTROS DE RESPUESTA INMEDIATA Y AUXILIO



HS INSTITUCIÓN DE SALUD CONSULTORIO Y/O LABORATORIOS



RFT REFUGIO TEMPORAL

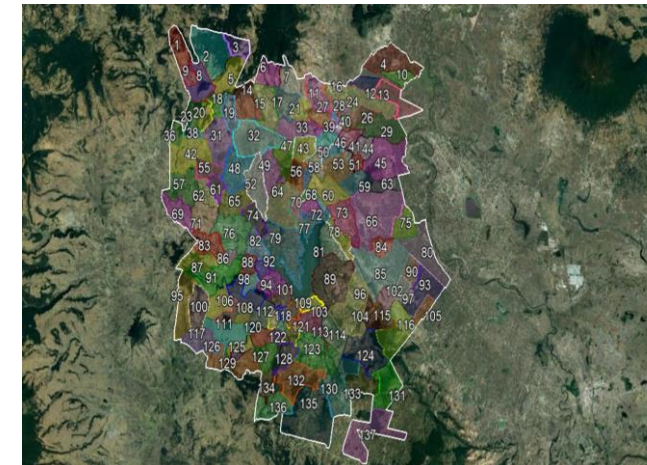
SUBSISTEMA PERTURBADOR

FACTORES QUÍMICOS



IF INCENDIOS FORESTALES

LOCALIZACIÓN:



COLONIA HEROS DE LA INDEPENDENCIA

ATLAS DE RIESGOS



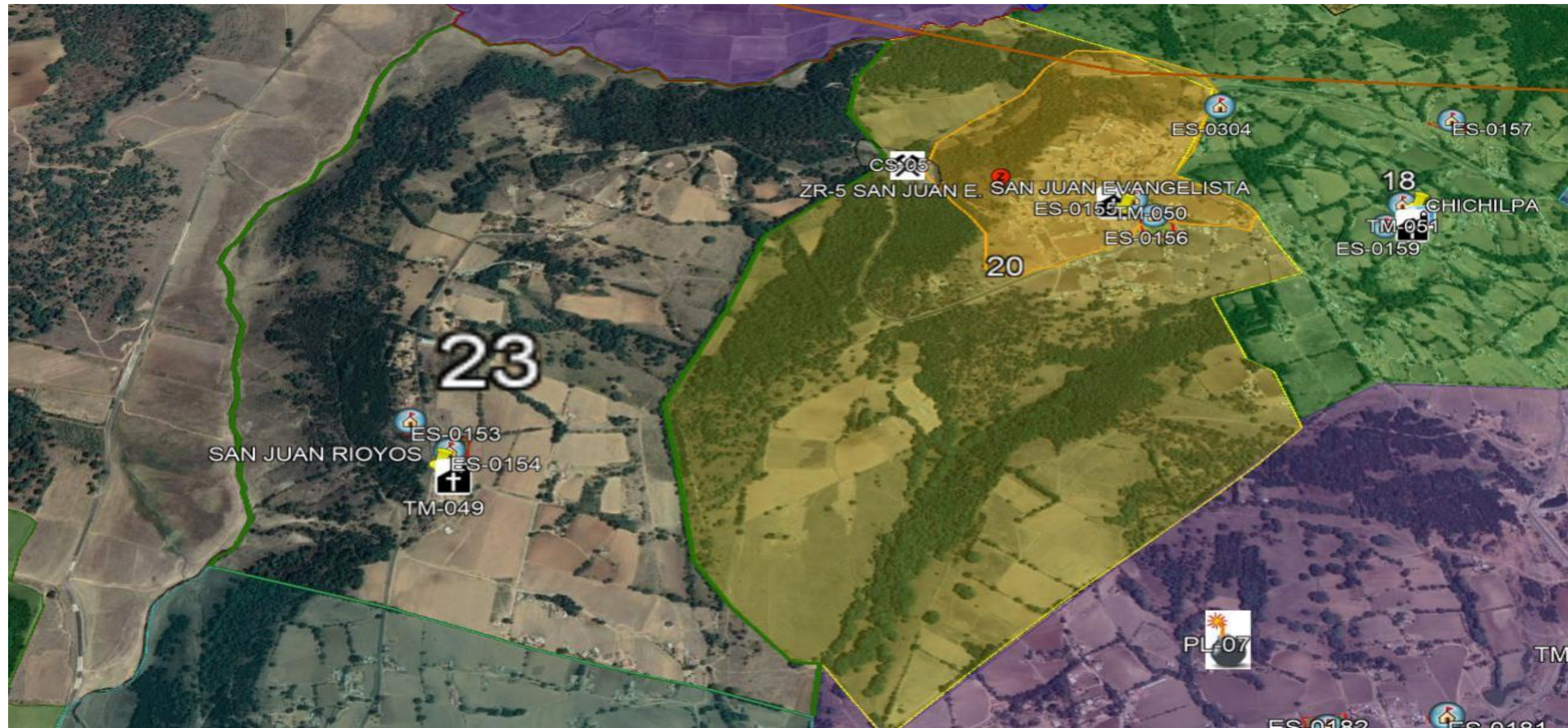

Mapa No 22

Diciembre 2019

Fuente :
 • Google Earth 2013. Imagen satelital.
 • Protección Civil, San Felipe del Progreso 2019. Levantamiento en Campo de la Información de fenómenos perturbadores y/o registros administrativos.

Solicitamos al usuario notificar cualquier error u omisión que encontrara en este documento a la Dirección General de Protección Civil del Estado de México y/o Protección Civil del H. Ayuntamiento de San Felipe del Progreso.

Nota: Los limites de las localidades son aproximados. Los registros administrativos y/o fenómenos perturbadores que se ubican fuera del contorno de la localidad(es) que se representan en la vista del mapa son únicamente de referencia pudiendo existir otras más, para ello referirse a la localidad y/o mapa de interés.



SIMBOLOGÍA

SUBSISTEMA AFECTABLE

FACTORES SOCIO-ORGANIZATIVOS

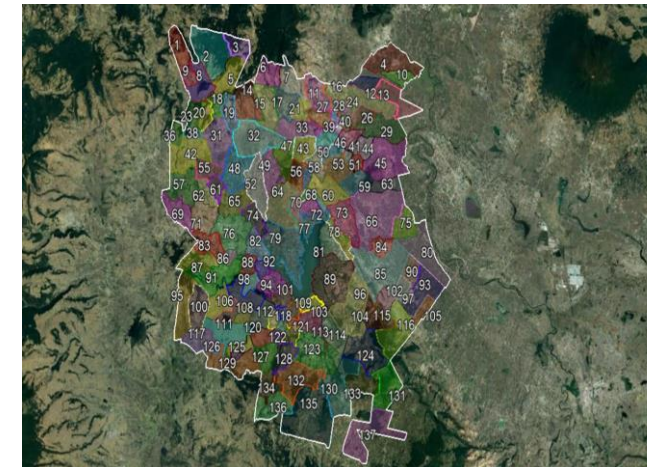


ES INSTITUCIÓN EDUCATIVA Y DE REHABILITACIÓN



TM TEMPLO

LOCALIZACION:



SAN JUAN RIOYOS



ATLAS DE RIESGOS



Mapa No 23

Diciembre 2019

Fuente:

- Google Earth 2013. Imagen satelital.
- Protección Civil, San Felipe del Progreso 2019. Levantamiento en Campo de la Información de fenómenos perturbadores y/o registros administrativos.

Solicitamos al usuario notificar cualquier error u omisión que encontrara en este documento a la Dirección General de Protección Civil del Estado de México y/o Protección Civil del H. Ayuntamiento de San Felipe del Progreso.

Nota: Los límites de las localidades son aproximados. Los registros administrativos y/o fenómenos perturbadores que se ubican fuera del contorno de la localidad(es) que se representan en la vista del mapa son únicamente de referencia pudiendo existir otras más, para ello referirse a la localidad y/o mapa de interés.



SIMBOLOGÍA

SUBSISTEMA AFECTABLE

FACTORES SOCIO-ORGANIZATIVOS



ES INSTITUCIÓN EDUCATIVA
Y DE REHABILITACIÓN

SUBSISTEMA REGULADOR

CENTROS DE RESPUESTA INMEDIATA Y AUXILIO



HS INSTITUCIÓN DE SALUD
CONSULTORIO Y/O LABORATORIOS

SUBSISTEMA PERTURBADOR

FACTORES QUÍMICOS



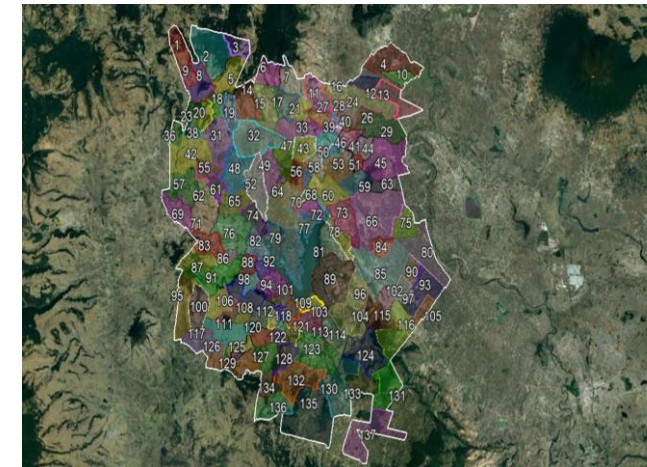
IF INCENDIOS FORESTALES



ZU FENOMENO HIDROMETEOROLOGICO

Nota: Los límites de las localidades son aproximados. Los registros administrativos y/o fenómenos perturbadores que se ubican fuera del contorno de la localidad(es) que se representan en la vista del mapa son únicamente de referencia pudiendo existir otras más, para ello referirse a la localidad y/o mapa de interés.

LOCALIZACIÓN:



COL. JOSE MARIA MORELOS Y P.



ATLAS DE RIESGOS

Mapa No 24

Diciembre 2019

Fuente :

- Google Earth 2013. Imagen satelital.
- Protección Civil, San Felipe del Progreso 2019. Levantamiento en Campo de la Información de fenómenos perturbadores y/o registros administrativos.

Solicitamos al usuario notificar cualquier error u omisión que encontrara en este documento a la Dirección General de Protección Civil del Estado de México y/o Protección Civil del H. Ayuntamiento de San Felipe del Progreso.

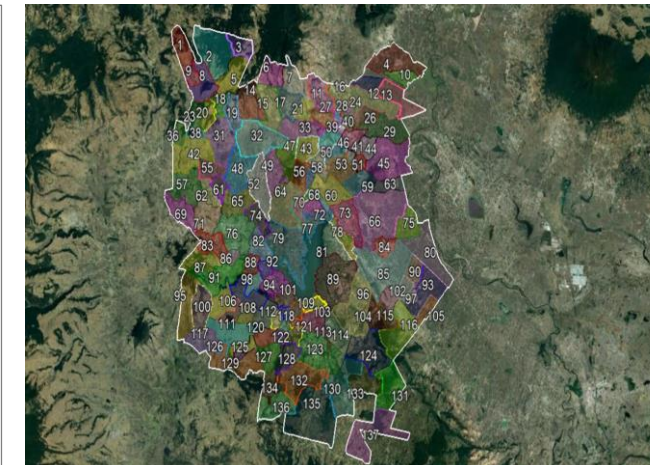


SIMBOLOGÍA

SUBSISTEMA AFECTABLE		SUBSISTEMA REGULADOR		SUBSISTEMA PERTURBADOR	
FACTORES SOCIO-ORGANIZATIVOS		CENTROS DE RESPUESTA INMEDIATA Y AUXILIO		FACTORES QUIMICOS	
	ES INSTITUCIÓN EDUCATIVA Y DE REHABILITACIÓN		HS INSTITUCIÓN DE SALUD CONSULTORIO Y/O LABORATORIOS		ZU FENOMENO HIDROMETEOROLOGICO
					AC ACTIVIDAD COMERCIAL

Nota: Los limites de las localidades son aproximados. Los registros administrativos y/o fenómenos perturbadores que se ubican fuera del contorno de la localidad(es) que se representan en la vista del mapa son únicamente de referencia pudiendo existir otras más, para ello referirse a la localidad y/o mapa de interés.

LOCALIZACION:



COL.FERNANDO OROZCO Y BERRA

ATLAS DE RIESGOS

Mapa No 25 Diciembre 2019

Fuente :

- Google Earth 2013. Imagen satelital.
- Protección Civil, San Felipe del Progreso 2019. Levantamiento en Campo de la Información de fenómenos perturbadores y/o registros administrativos.

Solicitamos al usuario notificar cualquier error u omisión que encontrara en este documento a la Dirección General de Protección Civil del Estado de México y/o Protección Civil del H. Ayuntamiento de San Felipe del Progreso.



SIMBOLOGÍA

SUBSISTEMA AFECTABLE

FACTORES SOCIO-ORGANIZATIVOS



ES INSTITUCIÓN EDUCATIVA Y DE REHABILITACIÓN



TM TEMPLO

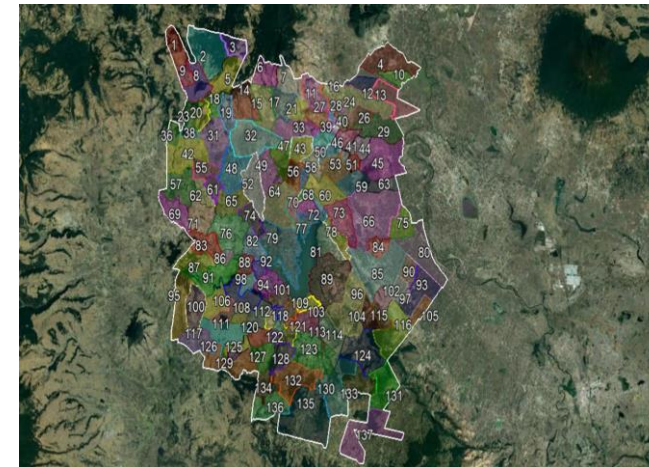


SUBSISTEMA AFECTABLE

FACTOR SOCIO-ORGANIZATIVO

RT RESTAURANTE, BAR, CENTRO NOCTURNO

LOCALIZACION:



COLONIA GUADALUPE



ATLAS DE RIESGOS

Mapa No 26

Diciembre 2019

Fuente :

- Google Earth 2013. Imagen satelital.
- Protección Civil, San Felipe del Progreso 2019. Levantamiento en Campo de la Información de fenómenos perturbadores y/o registros administrativos.

Solicitamos al usuario notificar cualquier error u omisión que encontrara en este documento a la Dirección General de Protección Civil del Estado de México y/o Protección Civil del H. Ayuntamiento de San Felipe del Progreso.



Nota: Los limites de las localidades son aproximados. Los registros administrativos y/o fenómenos perturbadores que se ubican fuera del contorno de la localidad(es) que se representan en la vista del mapa son únicamente de referencia pudiendo existir otras más, para ello referirse a la localidad y/o mapa de interés.



SIMBOLOGÍA


SUBSISTEMA AFECTABLE

FACTORES SOCIO-ORGANIZATIVOS

-  ES INSTITUCIÓN EDUCATIVA Y DE REHABILITACIÓN
-  TM TEMPLO


SUBSISTEMA REGULADOR

CENTROS DE RESPUESTA INMEDIATA Y AUXILIO

-  HS INSTITUCIÓN DE SALUD CONSULTORIO Y/O LABORATORIOS

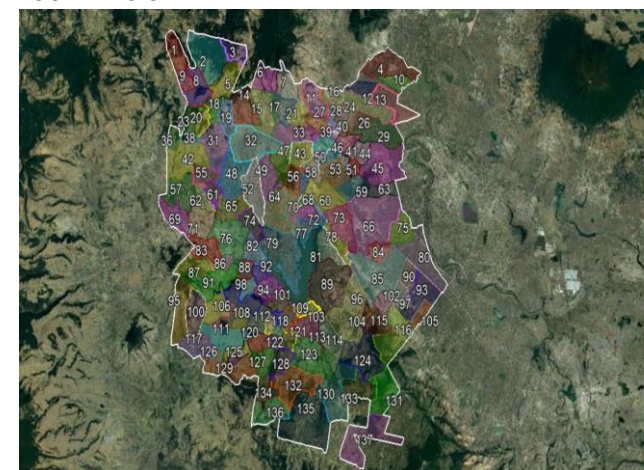
SUBSISTEMA PERTURBADOR

FACTORES QUIMICOS

-  IF INCENDIOS FORESTALES

Nota: Los limites de las localidades son aproximados. Los registros administrativos y/o fenómenos perturbadores que se ubican fuera del contorno de la localidad(es) que se representan en la vista del mapa son únicamente de referencia pudiendo existir otras más, para ello referirse a la localidad y/o mapa de interés.

LOCALIZACION:



EL TUNAL

ATLAS DE RIESGOS



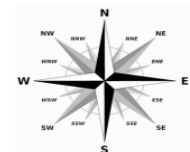
Mapa No 27

Diciembre 2019

Fuente :

- Google Earth 2013. Imagen satelital.
- Protección Civil, San Felipe del Progreso 2019. Levantamiento en Campo de la Información de fenómenos perturbadores y/o registros administrativos.

Solicitamos al usuario notificar cualquier error u omisión que encontrara en este documento a la Dirección General de Protección Civil del Estado de México y/o Protección Civil del H. Ayuntamiento de San Felipe del Progreso.



SIMBOLOGÍA

SUBSISTEMA REGULADOR

CENTROS DE RESPUESTA INMEDIATA Y AUXILIO



HS INSTITUCIÓN DE SALUD
CONSULTORIO Y/O LABORATORIOS

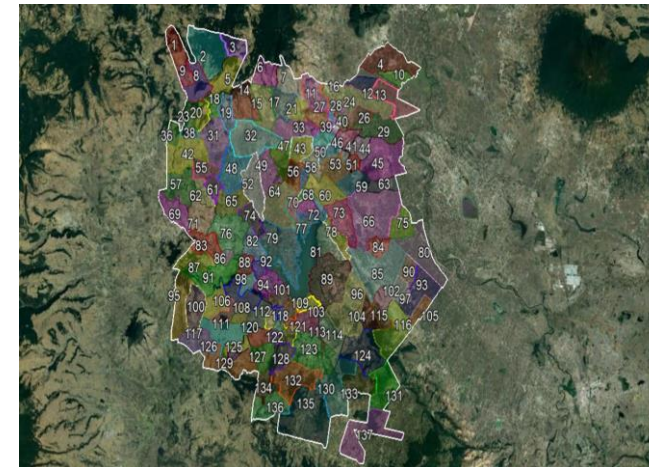
SUBSISTEMA PERTURBADOR

FACTORES QUIMICOS



AC ACTIVIDAD COMERCIAL

LOCALIZACIÓN:



COLONIA EJIDAL



ATLAS DE RIESGOS

Mapa No 28

Diciembre 2019

Fuente :

- Google Earth 2013. Imagen satelital.
- Protección Civil, San Felipe del Progreso 2019. Levantamiento en Campo de la Información de fenómenos perturbadores y/o registros administrativos.

Solicitamos al usuario notificar cualquier error u omisión que encontrara en este documento a la Dirección General de Protección Civil del Estado de México y/o Protección Civil del H. Ayuntamiento de San Felipe del Progreso.




Nota: Los límites de las localidades son aproximados. Los registros administrativos y/o fenómenos perturbadores que se ubican fuera del contorno de la localidad(es) que se representan en la vista del mapa son únicamente de referencia pudiendo existir otras más, para ello referirse a la localidad y/o mapa de interés.



SIMBOLOGÍA


SUBSISTEMA AFECTABLE

FACTORES SOCIO-ORGANIZATIVOS

-  ES INSTITUCIÓN EDUCATIVA Y DE REHABILITACIÓN
-  TM TEMPLO
-  HL HOSPEDAJE

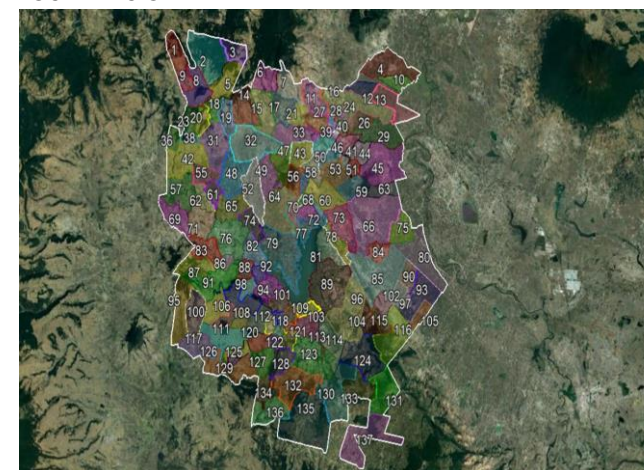
SUBSISTEMA REGULADOR

CENTROS DE RESPUESTA INMEDIATA Y AUXILIO

-  HS INSTITUCIÓN DE SALUD CONSULTORIO Y/O LABORATORIOS

Nota: Los límites de las localidades son aproximados. Los registros administrativos y/o fenómenos perturbadores que se ubican fuera del contorno de la localidad(es) que se representan en la vista del mapa son únicamente de referencia pudiendo existir otras más, para ello referirse a la localidad y/o mapa de interés.

LOCALIZACIÓN:



BARRIO EL AGOSTADERO, EJIDO DE SAN JUAN JALPA



ATLAS DE RIESGOS

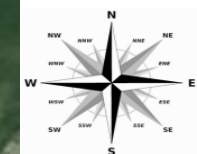
Mapa No 29

Diciembre 2019

Fuente:

- Google Earth 2013. Imagen satelital.
- Protección Civil, San Felipe del Progreso 2019. Levantamiento en Campo de la Información de fenómenos perturbadores y/o registros administrativos.

Solicitamos al usuario notificar cualquier error u omisión que encontrara en este documento a la Dirección General de Protección Civil del Estado de México y/o Protección Civil del H. Ayuntamiento de San Felipe del Progreso.

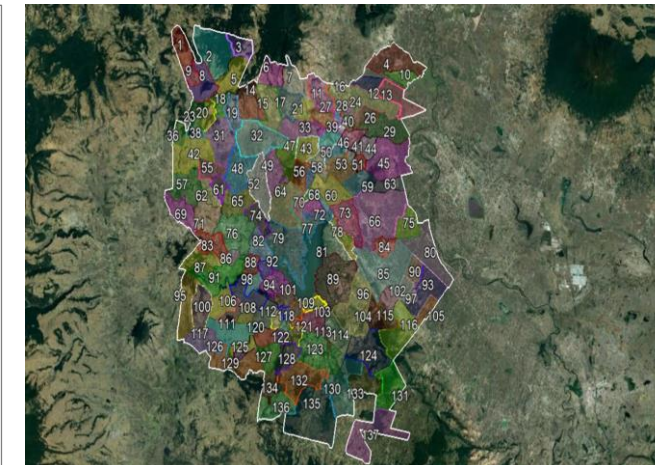


SIMBOLOGÍA

SUBSISTEMA AFECTABLE	SUBSISTEMA REGULADOR	SUBSISTEMA PERTURBADOR
FACTORES SOCIO-ORGANIZATIVOS	CENTROS DE RESPUESTA INMEDIATA Y AUXILIO	FACTORES QUÍMICOS
ES INSTITUCIÓN EDUCATIVA Y DE REHABILITACIÓN	PT SEGURIDAD PÚBLICA Y TRANSITO	AC ACTIVIDAD COMERCIAL
MT MERCADO, TIANGUIS, CENTRAL DE ABASTO	HS INSTITUCIÓN DE SALUD CONSULTORIO Y/O LABORATORIOS	IN INDUSTRIA
	RFT REFUGIO TEMPORAL	
	INFRAESTRUCTURA BÁSICA Y SERVICIOS VITALES	
	IB INSTITUCIÓN BANCARIA	

Nota: Los limites de las localidades son aproximados. Los registros administrativos y/o fenómenos perturbadores que se ubican fuera del contorno de la localidad(es) que se representan en la vista del mapa son únicamente de referencia pudiendo existir otras más, para ello referirse a la localidad y/o mapa de interés.

LOCALIZACIÓN:



COL. PROGRESO



ATLAS DE RIESGOS

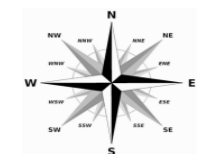
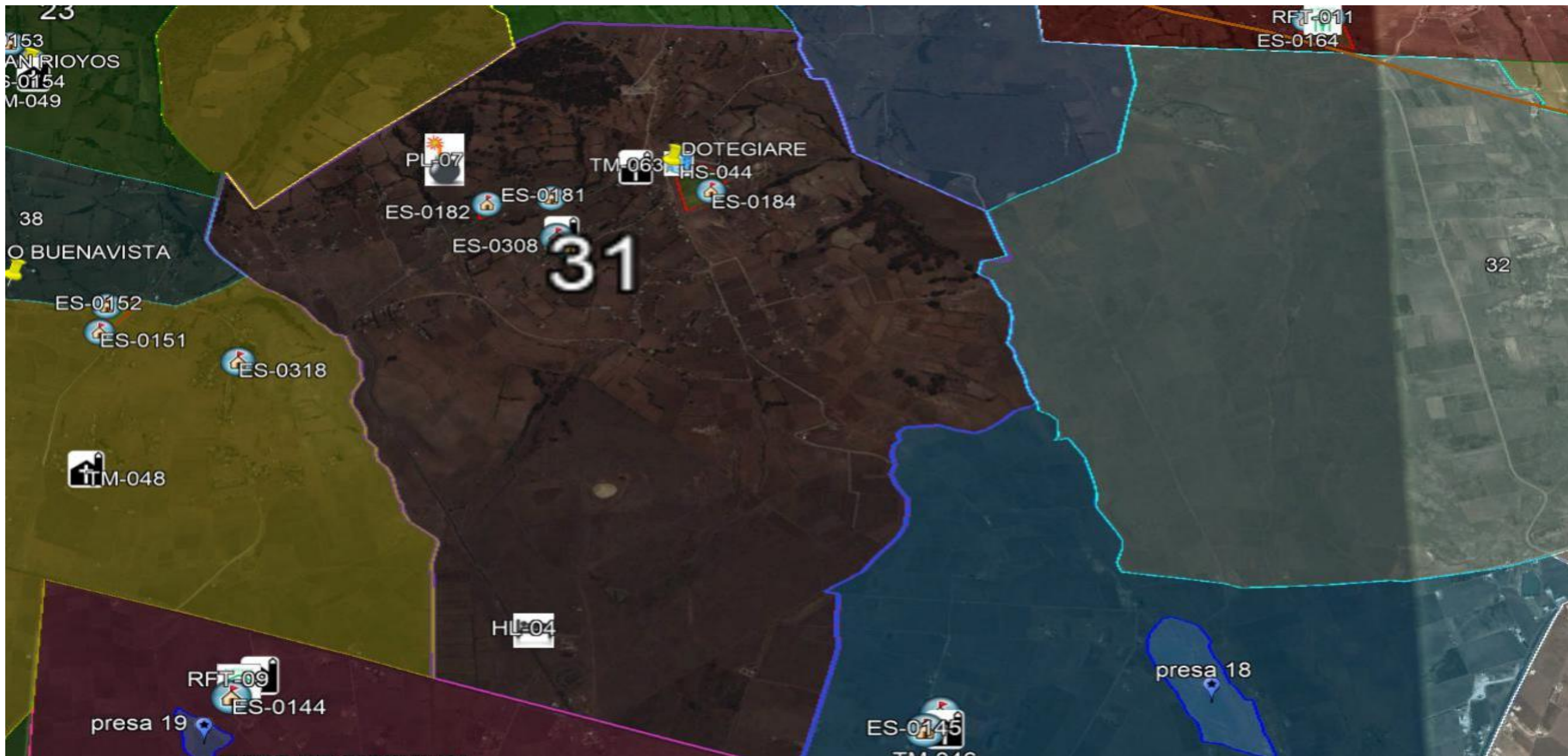


Mapa No 30

Diciembre 2019

Fuente:
• Google Earth 2013. Imagen satelital.
• Protección Civil, San Felipe del Progreso 2019. Levantamiento en Campo de la Información de fenómenos perturbadores y/o registros administrativos.

Solicitamos al usuario notificar cualquier error u omisión que encontrara en este documento a la Dirección General de Protección Civil del Estado de México y/o Protección Civil del H. Ayuntamiento de San Felipe del Progreso.



SIMBOLOGÍA

SUBSISTEMA AFECTABLE

FACTORES SOCIO-ORGANIZATIVOS

- ES INSTITUCIÓN EDUCATIVA Y DE REHABILITACIÓN
- TM TEMPLO
- HL HOSPEDALE

SUBSISTEMA REGULADOR

CENTROS DE RESPUESTA INMEDIATA Y AUXILIO

- HS INSTITUCIÓN DE SALUD CONSULTORIO Y/O LABORATORIOS

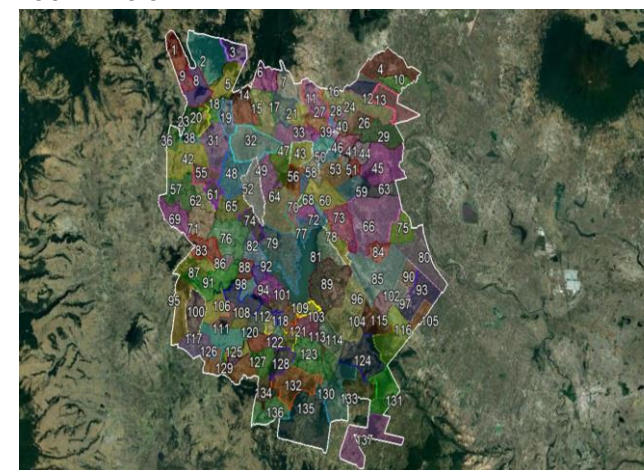
SUBSISTEMA PERTURBADOR

FACTOR QUIMICO

- PL POLVORIN

Nota: Los limites de las localidades son aproximados. Los registros administrativos y/o fenómenos perturbadores que se ubican fuera del contorno de la localidad(es) que se representan en la vista del mapa son únicamente de referencia pudiendo existir otras más, para ello referirse a la localidad y/o mapa de interés.

LOCALIZACION:



DOTEGIARE

ATLAS DE RIESGOS



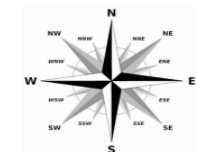
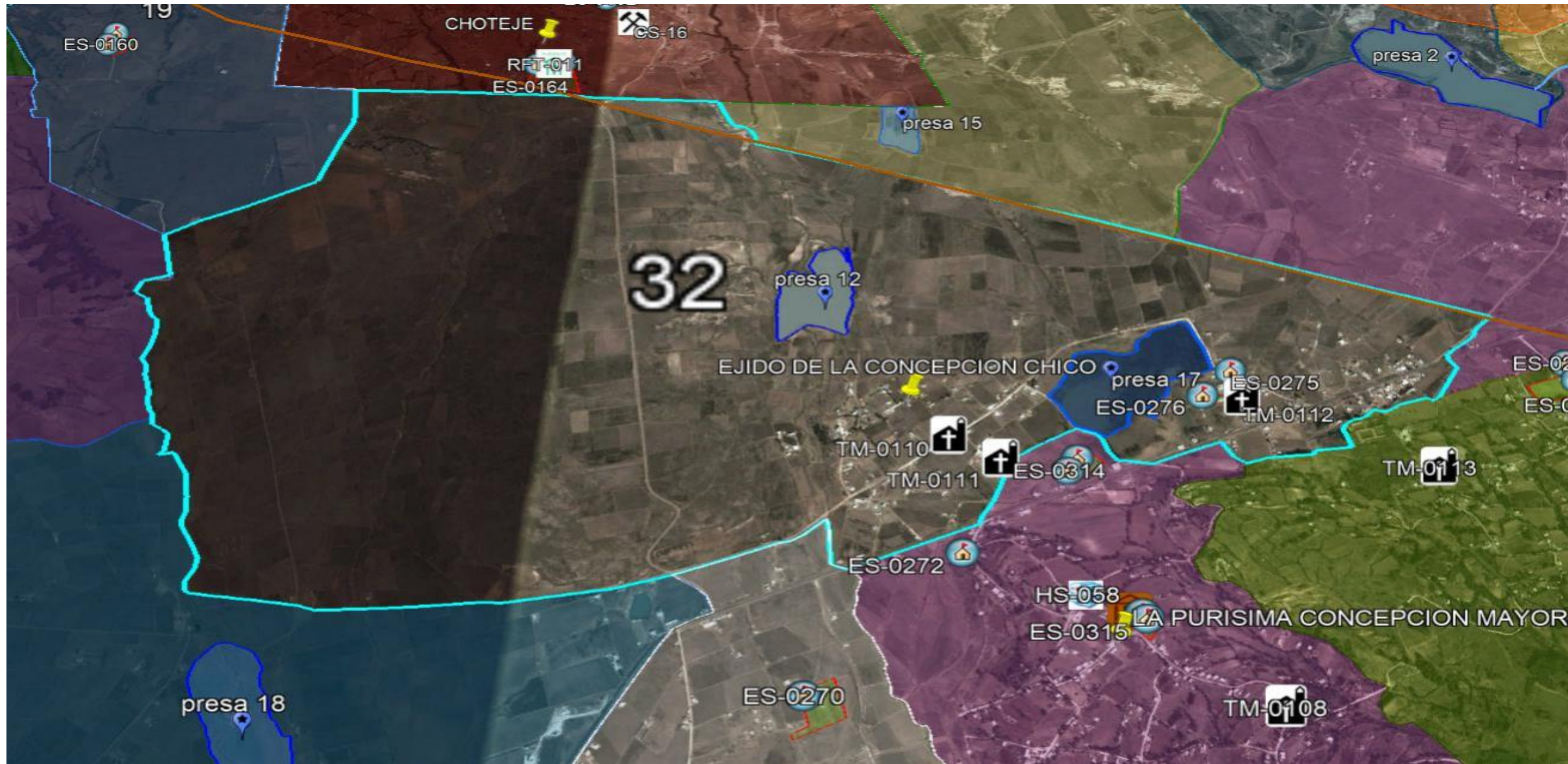
Mapa No 31

Diciembre 2019

Fuente :

- Google Earth 2013. Imagen satelital.
- Protección Civil, San Felipe del Progreso 2019. Levantamiento en Campo de la Información de fenómenos perturbadores y/o registros administrativos.



Solicitamos al usuario notificar cualquier error u omisión que encontrara en este documento a la Dirección General de Protección Civil del Estado de México y/o Protección Civil del H. Ayuntamiento de San Felipe del Progreso.



SIMBOLOGÍA

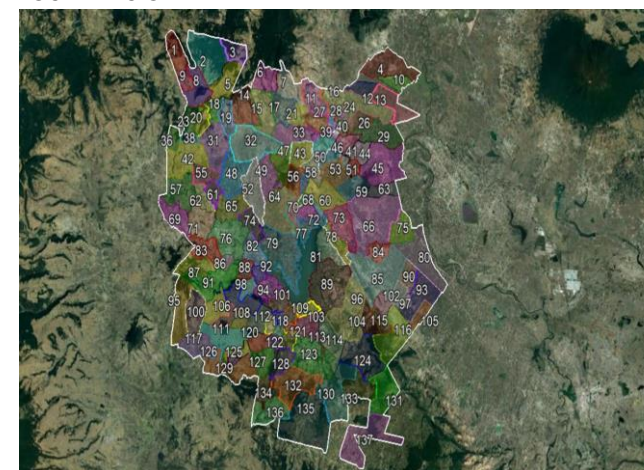
SUBSISTEMA AFECTABLE

FACTORES SOCIO-ORGANIZATIVOS

-  ES INSTITUCIÓN EDUCATIVA Y DE REHABILITACIÓN
-  TM TEMPLO

Nota: Los límites de las localidades son aproximados. Los registros administrativos y/o fenómenos perturbadores que se ubican fuera del contorno de la localidad(es) que se representan en la vista del mapa son únicamente de referencia pudiendo existir otras más, para ello referirse a la localidad y/o mapa de interés.

LOCALIZACIÓN:



EJIDO DE LA CONCEPCION



ATLAS DE RIESGOS



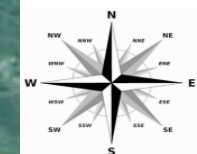
Mapa No 32

Diciembre 2019

Fuente:

- Google Earth 2013. Imagen satelital.
- Protección Civil, San Felipe del Progreso 2019. Levantamiento en Campo de la Información de fenómenos perturbadores y/o registros administrativos.

Solicitamos al usuario notificar cualquier error u omisión que encontrara en este documento a la Dirección General de Protección Civil del Estado de México y/o Protección Civil del H. Ayuntamiento de San Felipe del Progreso.



SIMBOLOGÍA

SUBSISTEMA AFECTABLE

FACTORES SOCIO-ORGANIZATIVOS



ES INSTITUCIÓN EDUCATIVA Y DE REHABILITACIÓN

SUBSISTEMA REGULADOR

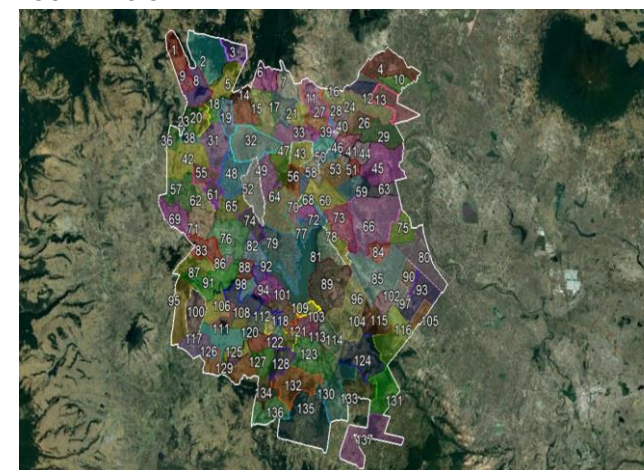
CENTROS DE RESPUESTA INMEDIATA Y AUXILIO



HS INSTITUCIÓN DE SALUD CONSULTORIO Y/O LABORATORIOS

Nota: Los límites de las localidades son aproximados. Los registros administrativos y/o fenómenos perturbadores que se ubican fuera del contorno de la localidad(es) que se representan en la vista del mapa son únicamente de referencia pudiendo existir otras más, para ello referirse a la localidad y/o mapa de interés.

LOCALIZACIÓN:



BARRIO SANTA CRUZ, SAN PABLO TLALCHICHILPA



ATLAS DE RIESGOS

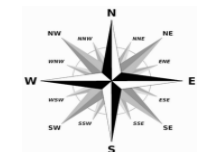
Mapa No 01

Diciembre 2019

Fuente:

- Google Earth 2013. Imagen satelital.
- Protección Civil, San Felipe del Progreso 2019. Levantamiento en Campo de la Información de fenómenos perturbadores y/o registros administrativos.

Solicitamos al usuario notificar cualquier error u omisión que encontrara en este documento a la Dirección General de Protección Civil del Estado de México y/o Protección Civil del H. Ayuntamiento de San Felipe del Progreso.



SIMBOLOGÍA

SUBSISTEMA AFECTABLE FACTORES SOCIO-ORGANIZATIVOS

- ES INSTITUCIÓN EDUCATIVA Y DE REHABILITACIÓN
- TM TEMPLO
- HL HOSPEDAJE
- MT MERCADO, TIANGUIS, CENTRAL DE ABASTO
- CC CENTRO CULTURAL
- TD TIENDA DE AUTOSERVICIO Y DEPARTAMENTAL

SUBSISTEMA REGULADOR

CENTROS DE RESPUESTA INMEDIATA Y AUXILIO

- HS INSTITUCIÓN DE SALUD CONSULTORIO Y/O LABORATORIOS
- INFRAESTRUCTURA BÁSICA Y SERVICIOS VITALES**

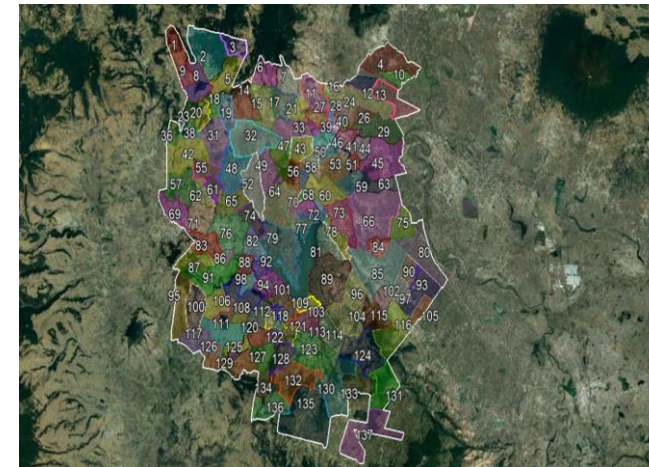
SUBSISTEMA PERTURBADOR

FACTORES QUÍMICOS

- AC ACTIVIDAD COMERCIAL SUBSISTEMA PERTURBADOR
- GL ESTACIÓN DE SERVICIO

Nota: Los límites de las localidades son aproximados. Los registros administrativos y/o fenómenos perturbadores que se ubican fuera del contorno de la localidad(es) que se representan en la vista del mapa son únicamente de referencia pudiendo existir otras más, para ello referirse a la localidad y/o mapa de interés.

LOCALIZACIÓN:



VILLA SAN FELIPE DEL PROGRESO

ATLAS DE RIESGOS

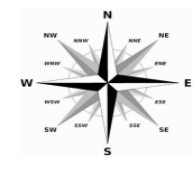
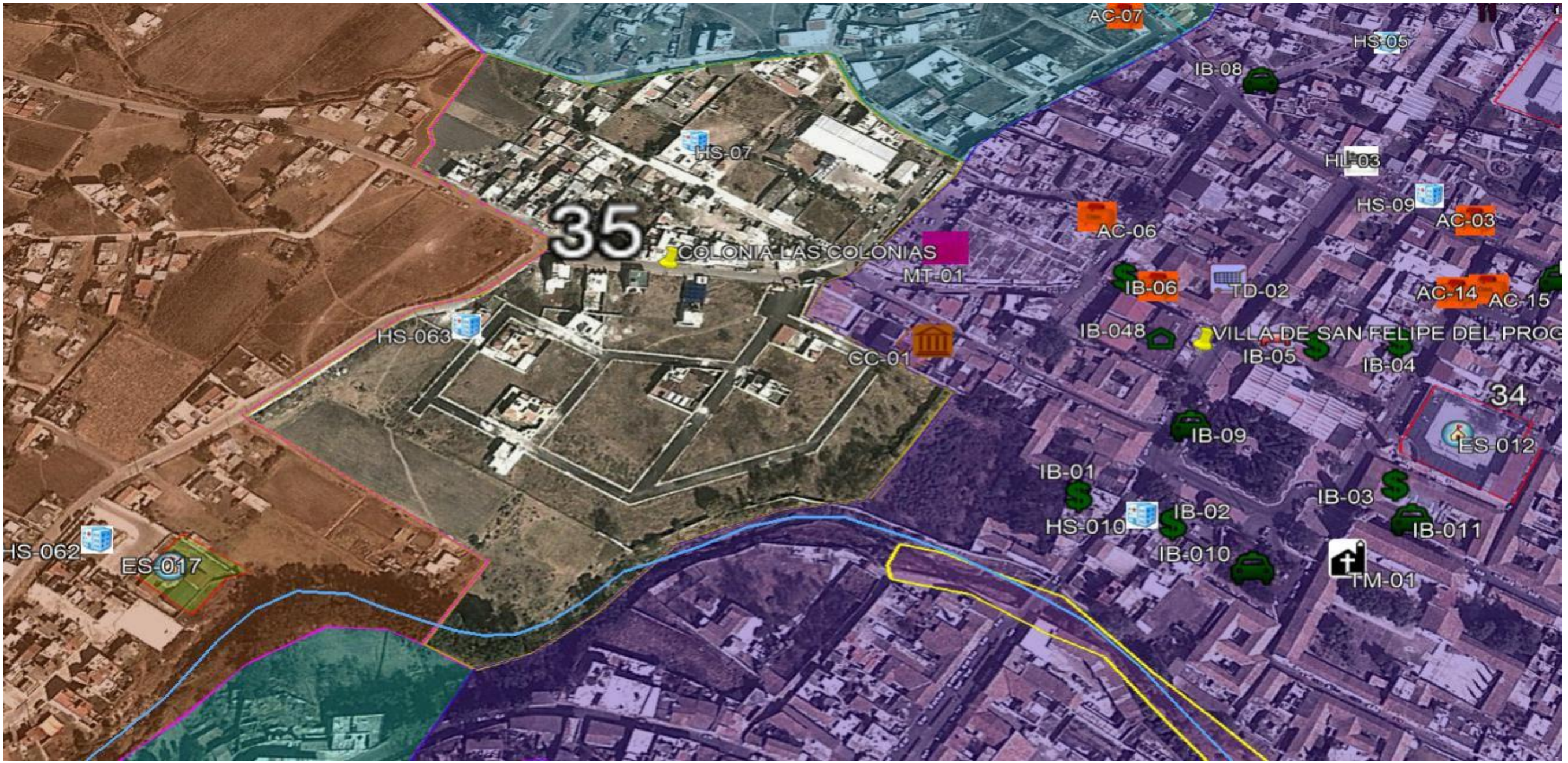


Mapa No 34

Diciembre 2019

Fuente:
 • Google Earth 2013. Imagen satelital.
 • Protección Civil, San Felipe del Progreso 2019. Levantamiento en Campo de la Información de fenómenos perturbadores y/o registros administrativos.

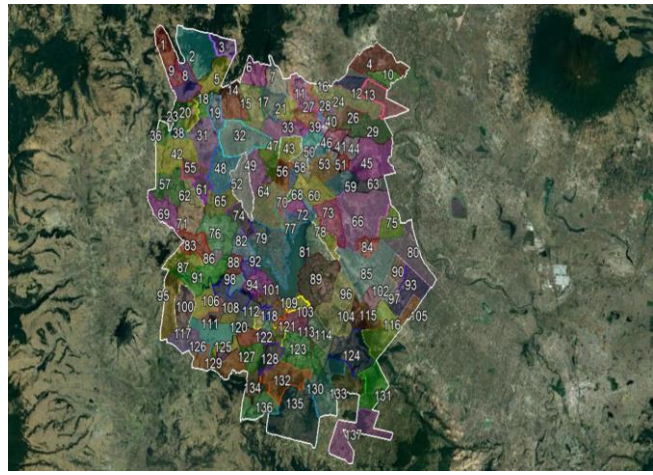
Solicitamos al usuario notificar cualquier error u omisión que encontrara en este documento a la Dirección General de Protección Civil del Estado de México y/o Protección Civil del H. Ayuntamiento de San Felipe del Progreso.



SIMBOLOGÍA

- SUBSISTEMA REGULADOR**
- CENTROS DE RESPUESTA INMEDIATA Y AUXILIO**
- HS INSTITUCIÓN DE SALUD CONSULTORIO Y/O LABORATORIOS

LOCALIZACION:





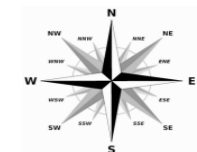
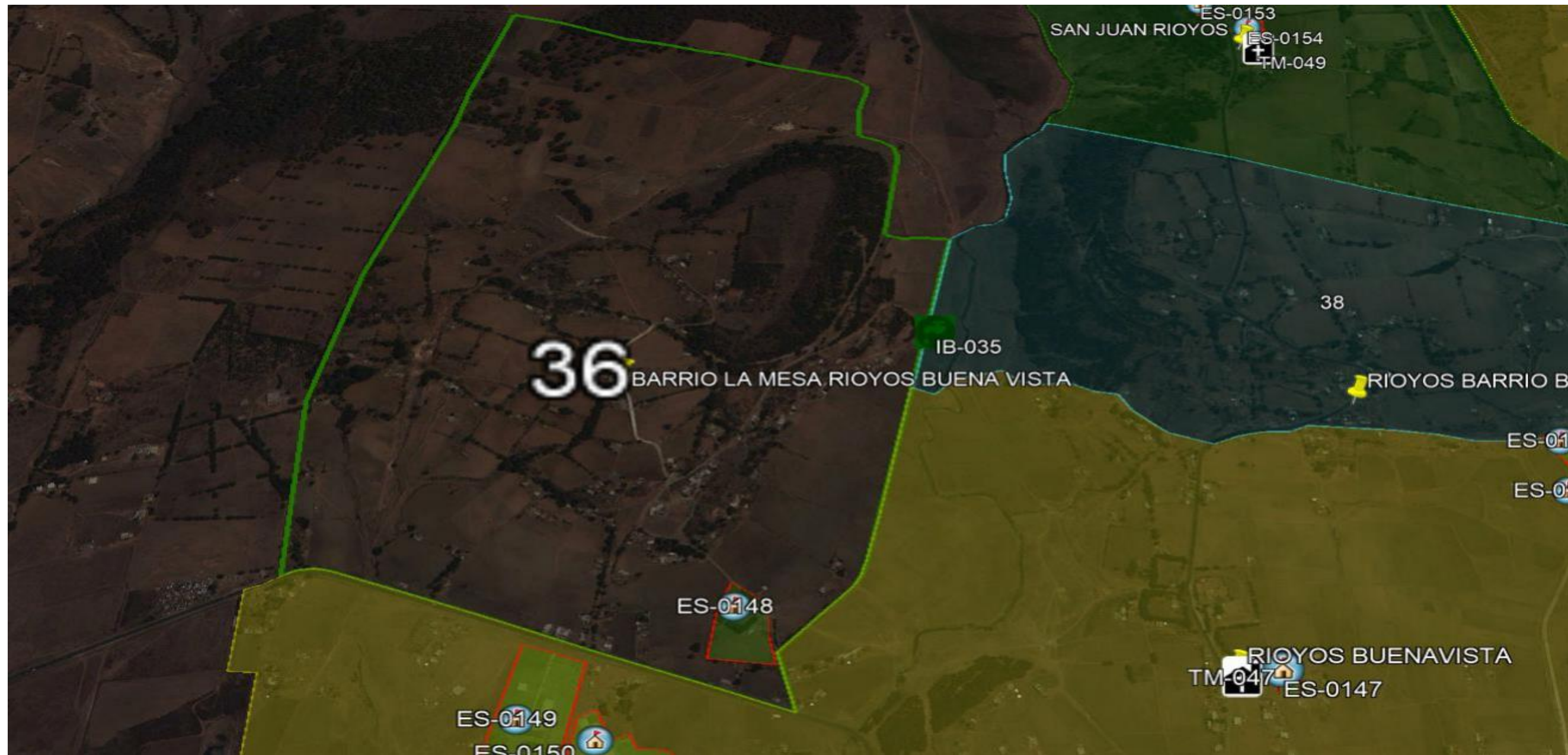
COL. LAS COLONIAS

ATLAS DE RIESGOS



Mapa No 35	Diciembre 2019
<p>Fuente :</p> <ul style="list-style-type: none"> Google Earth 2013. Imagen satelital. Protección Civil, San Felipe del Progreso 2019. Levantamiento en Campo de la Información de fenómenos perturbadores y/o registros administrativos. 	
<p><small>Solicitamos al usuario notificar cualquier error u omisión que encontrara en este documento a la Dirección General de Protección Civil del Estado de México y/o Protección Civil del H. Ayuntamiento de San Felipe del Progreso.</small></p>	

Nota: Los límites de las localidades son aproximados. Los registros administrativos y/o fenómenos perturbadores que se ubican fuera del contorno de la localidad(es) que se representan en la vista del mapa son únicamente de referencia pudiendo existir otras más, para ello referirse a la localidad y/o mapa de interés.



SIMBOLOGÍA

SUBSISTEMA AFECTABLE

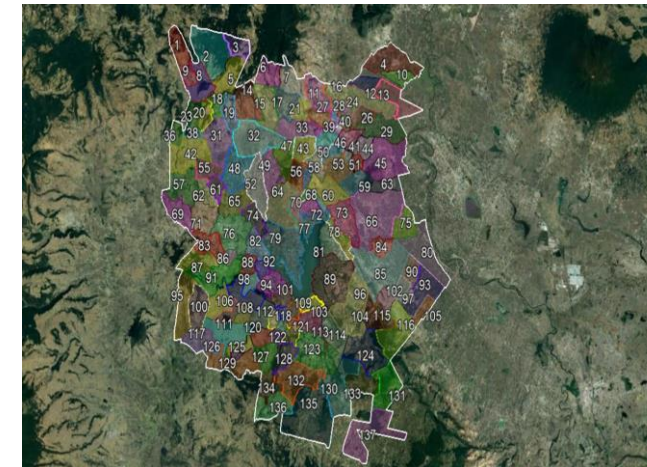
FACTORES SOCIO-ORGANIZATIVOS



ES INSTITUCIÓN EDUCATIVA
Y DE REHABILITACIÓN

Nota: Los límites de las localidades son aproximados. Los registros administrativos y/o fenómenos perturbadores que se ubican fuera del contorno de la localidad(es) que se representan en la vista del mapa son únicamente de referencia pudiendo existir otras más, para ello referirse a la localidad y/o mapa de interés.

LOCALIZACIÓN:



BARRIO LA MESA RIOYOS BUENA VISTA



ATLAS DE RIESGOS

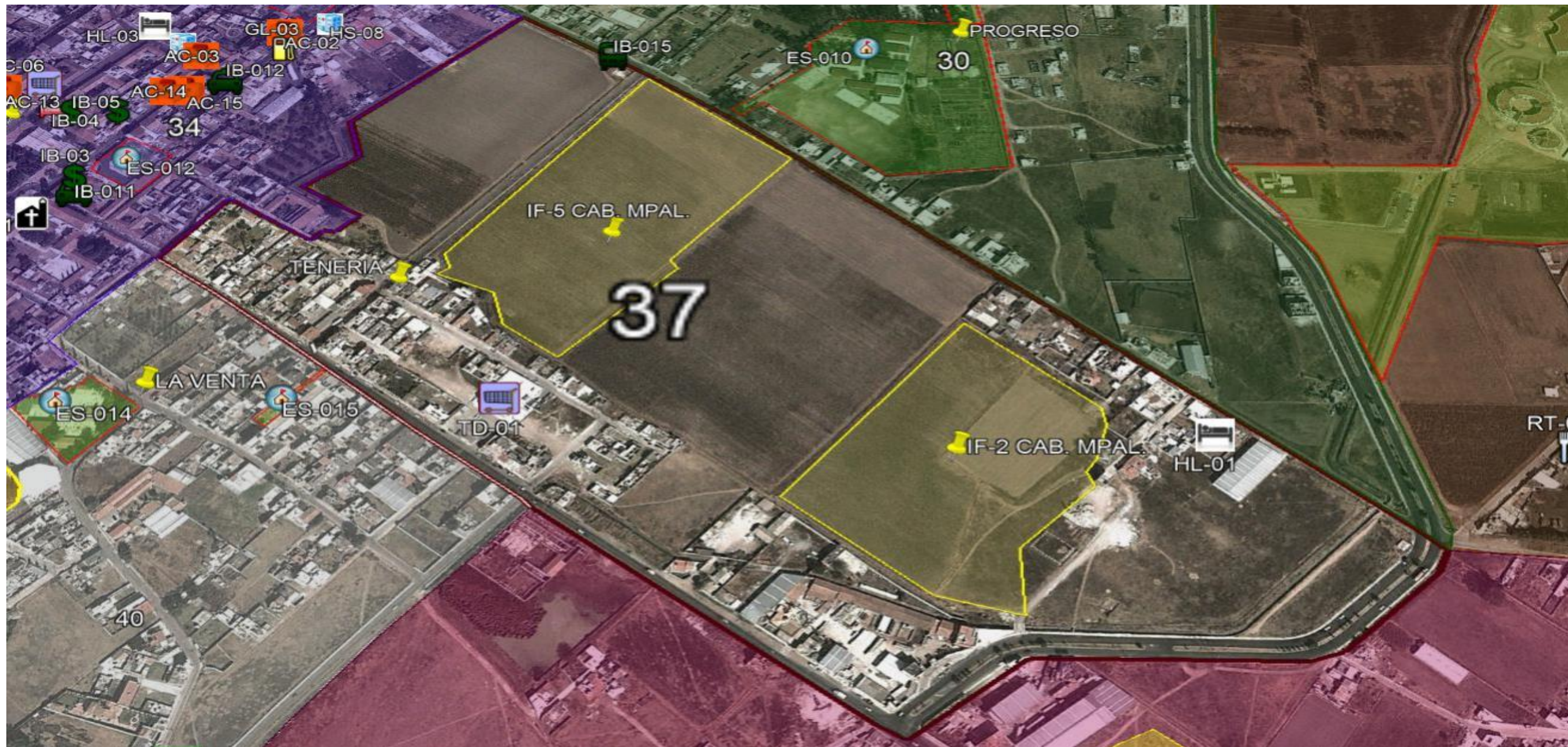
Mapa No 36

Diciembre 2019

Fuente:

- Google Earth 2013. Imagen satelital.
- Protección Civil, San Felipe del Progreso 2019. Levantamiento en Campo de la Información de fenómenos perturbadores y/o registros administrativos.

Solicitamos al usuario notificar cualquier error u omisión que encontrara en este documento a la Dirección General de Protección Civil del Estado de México y/o Protección Civil del H. Ayuntamiento de San Felipe del Progreso.



SIMBOLOGÍA

<p>SUBSISTEMA AFECTABLE FACTORES SOCIO-ORGANIZATIVOS</p> <p> TD TIENDA DE AUTOSERVICIO Y DEPARTAMENTAL</p>	<p>SUBSISTEMA PERTURBADOR FACTORES QUIMICOS</p> <p> IF INCENDIOS FORESTALES</p>
--	---

Nota: Los limites de las localidades son aproximados. Los registros administrativos y/o fenómenos perturbadores que se ubican fuera del contorno de la localidad(es) que se representan en la vista del mapa son únicamente de referencia pudiendo existir otras más, para ello referirse a la localidad y/o mapa de interés.

LOCALIZACION:



COL.TENERIA



ATLAS DE RIESGOS

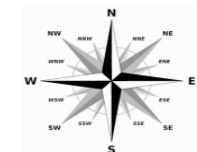
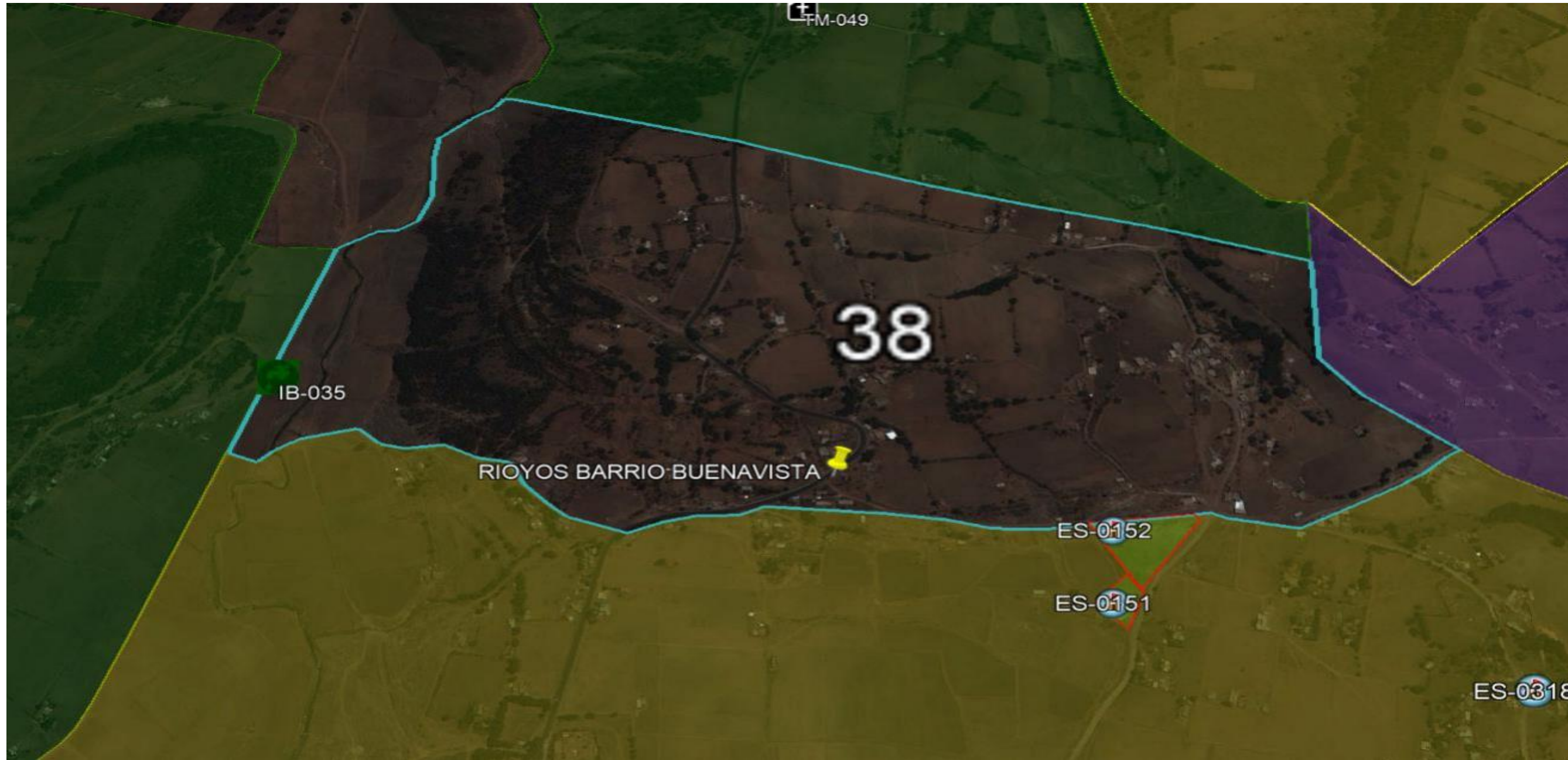
Mapa No 37

Diciembre 2019

Fuente :

- Google Earth 2013. Imagen satelital.
- Protección Civil, San Felipe del Progreso 2019. Levantamiento en Campo de la Información de fenómenos perturbadores y/o registros administrativos.

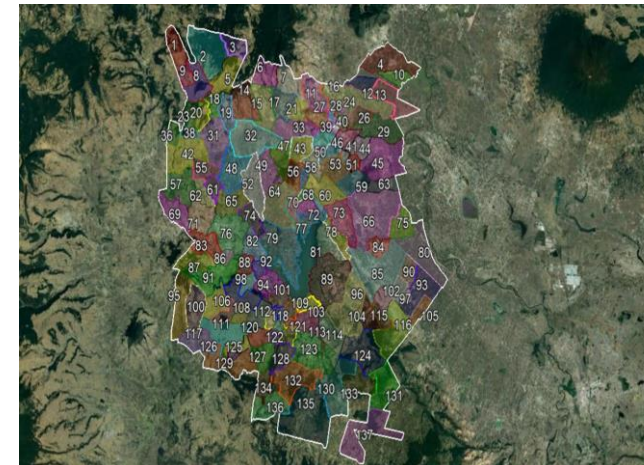
Solicitamos al usuario notificar cualquier error u omisión que encontrara en este documento a la Dirección General de Protección Civil del Estado de México y/o Protección Civil del H. Ayuntamiento de San Felipe del Progreso.



SIMBOLOGÍA

Nota: Los límites de las localidades son aproximados. Los registros administrativos y/o fenómenos perturbadores que se ubican fuera del contorno de la localidad(es) que se representan en la vista del mapa son únicamente de referencia pudiendo existir otras más, para ello referirse a la localidad y/o mapa de interés.

LOCALIZACION:

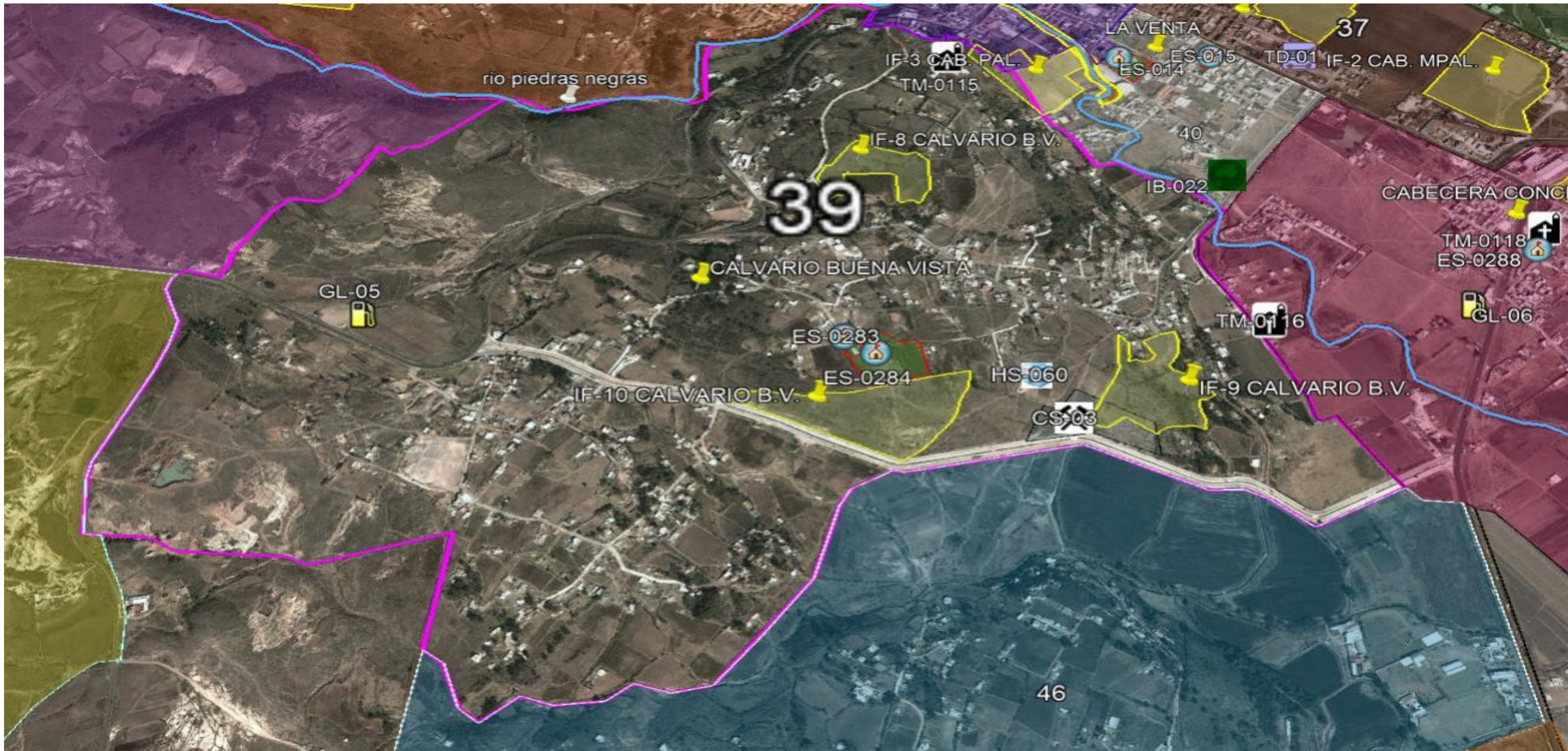


RIOYOS BARRIO BUENA VISTA

ATLAS DE RIESGOS






Mapa No 38	Diciembre 2019
Fuente : • Google Earth 2013. Imagen satelital. • Protección Civil, San Felipe del Progreso 2019. Levantamiento en Campo de la Información de fenómenos perturbadores y/o registros administrativos.	
<small>Solicitamos al usuario notificar cualquier error u omisión que encontrara en este documento a la Dirección General de Protección Civil del Estado de México y/o Protección Civil del H. Ayuntamiento de San Felipe del Progreso.</small>	



SIMBOLOGÍA



SUBSISTEMA AFECTABLE

FACTORES SOCIO-ORGANIZATIVOS

-  ES INSTITUCIÓN EDUCATIVA Y DE REHABILITACIÓN
-  TM TEMPLO



SUBSISTEMA REGULADOR

CENTROS DE RESPUESTA INMEDIATA Y AUXILIO

-  HS INSTITUCIÓN DE SALUD CONSULTORIO Y/O LABORATORIOS
-  **FENOMENO GEOLOGICO-GEOMORFOLOGICOS**
CS ASENTAMIENTO EN CAVIDAD EN EL SUBSUELO Y EN MIINAS CIELO ABIERTO

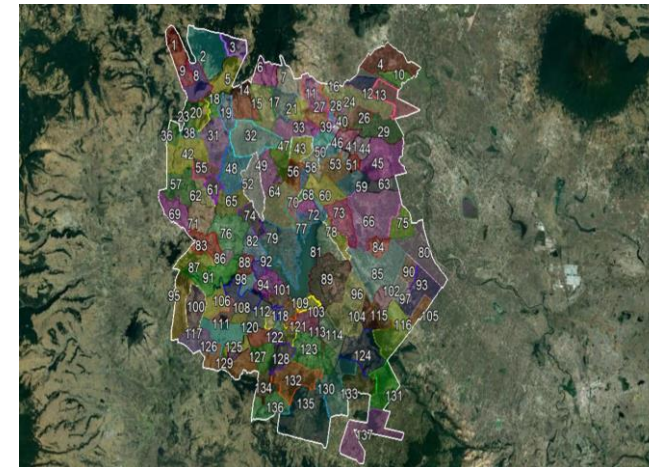
SUBSISTEMA PERTURBADOR

FACTORES QUIMICOS

-  GL ESTACIÓN DE SERVICIO
-  IF INCENDIOS FORESTALES

Nota: Los limites de las localidades son aproximados. Los registros administrativos y/o fenómenos perturbadores que se ubican fuera del contorno de la localidad(es) que se representan en la vista del mapa son únicamente de referencia pudiendo existir otras más, para ello referirse a la localidad y/o mapa de interés.

LOCALIZACION:



CALVARIO BUENA VISTA



ATLAS DE RIESGOS

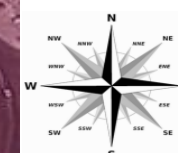
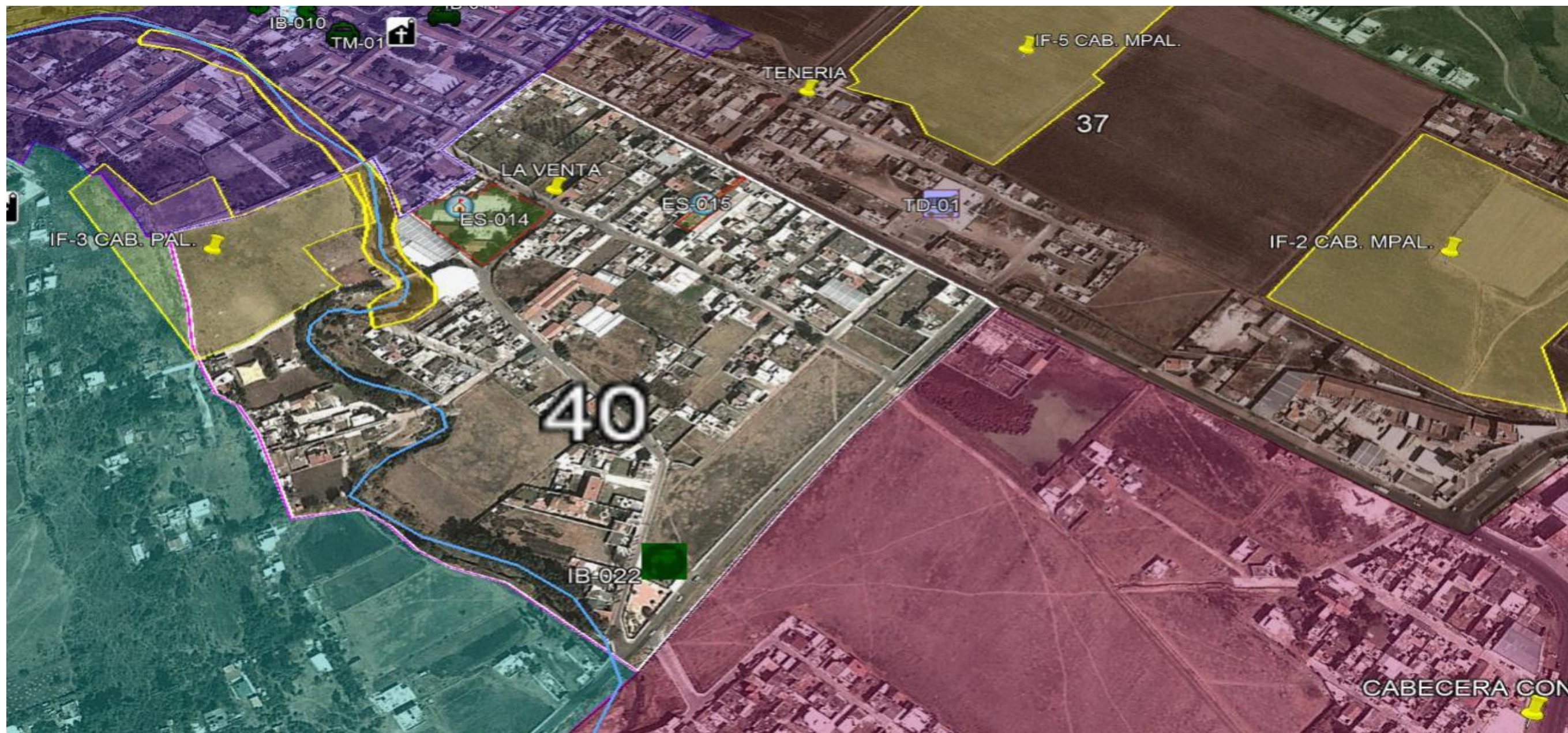


Mapa No 39

Diciembre 2019

Fuente :
 • Google Earth 2013. Imagen satelital.
 • Protección Civil, San Felipe del Progreso 2019. Levantamiento en Campo de la Información de fenómenos perturbadores y/o registros administrativos.

Solicitamos al usuario notificar cualquier error u omisión que encontrara en este documento a la Dirección General de Protección Civil del Estado de México y/o Protección Civil del H. Ayuntamiento de San Felipe del Progreso.



SIMBOLOGÍA

SUBSISTEMA AFECTABLE

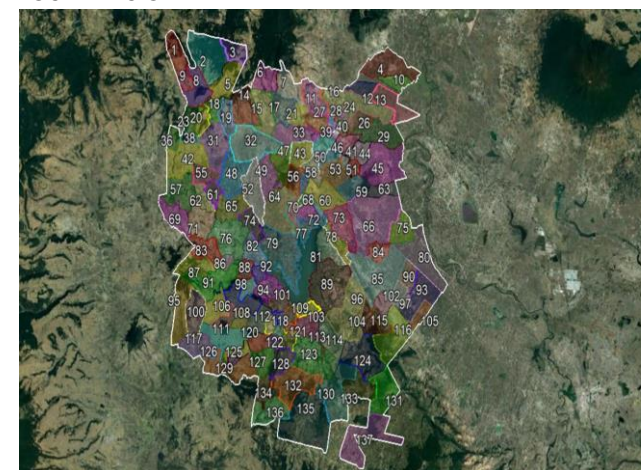
FACTORES SOCIO-ORGANIZATIVOS



ES INSTITUCIÓN EDUCATIVA Y DE REHABILITACIÓN

Nota: Los limites de las localidades son aproximados. Los registros administrativos y/o fenómenos perturbadores que se ubican fuera del contorno de la localidad(es) que se representan en la vista del mapa son únicamente de referencia pudiendo existir otras más, para ello referirse a la localidad y/o mapa de interés.

LOCALIZACION:



COL. LA VENTA



ATLAS DE RIESGOS

Mapa No 40

Diciembre 2019

Fuente : Google Earth 2013. Imagen satelital. Protección Civil, San Felipe del Progreso 2019. Levantamiento en Campo de la Información de fenómenos perturbadores y/o registros administrativos.

Solicitamos al usuario notificar cualquier error u omisión que encontrara en este documento a la Dirección General de Protección Civil del Estado de México y/o Protección Civil del H. Ayuntamiento de San Felipe del Progreso.



SIMBOLOGÍA

SUBSISTEMA AFECTABLE

FACTORES SOCIO-ORGANIZATIVOS

- ES INSTITUCIÓN EDUCATIVA Y DE REHABILITACIÓN
- TM TEMPLO

SUBSISTEMA REGULADOR

CENTROS DE RESPUESTA INMEDIATA Y AUXILIO

- HS INSTITUCIÓN DE SALUD CONSULTORIO Y/O LABORATORIOS

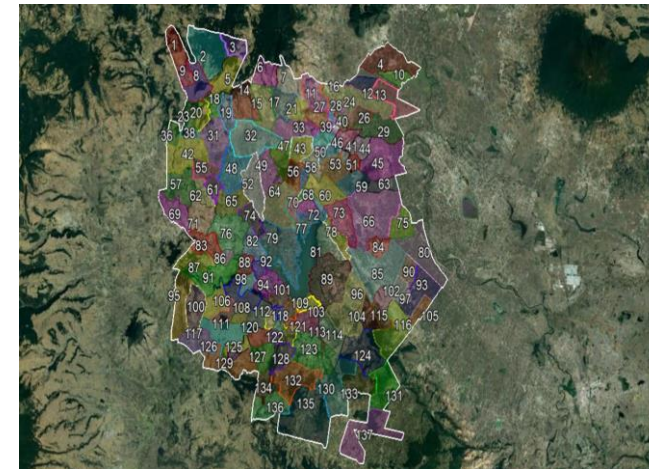
SUBSISTEMA PERTUBADOR

FACTORES QUÍMICOS

- GL ESTACIÓN DE SERVICIO

Nota: Los límites de las localidades son aproximados. Los registros administrativos y/o fenómenos perturbadores que se ubican fuera del contorno de la localidad(es) que se representan en la vista del mapa son únicamente de referencia pudiendo existir otras más, para ello referirse a la localidad y/o mapa de interés.

LOCALIZACIÓN:



CABECERA CONCEPCION



ATLAS DE RIESGOS



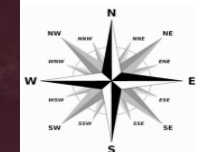
Mapa No 41

Diciembre 2019

Fuente:

- Google Earth 2013. Imagen satelital.
- Protección Civil, San Felipe del Progreso 2019. Levantamiento en Campo de la Información de fenómenos perturbadores y/o registros administrativos.

Solicitamos al usuario notificar cualquier error u omisión que encontrara en este documento a la Dirección General de Protección Civil del Estado de México y/o Protección Civil del H. Ayuntamiento de San Felipe del Progreso.



SIMBOLOGÍA

SUBSISTEMA AFECTABLE

FACTORES SOCIO-ORGANIZATIVOS



ES INSTITUCIÓN EDUCATIVA Y DE REHABILITACIÓN



TM TEMPLO

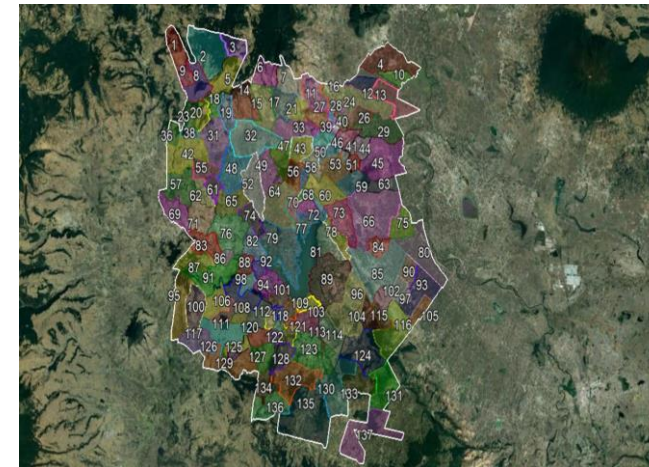
SUBSISTEMA REGULADOR

CENTROS DE RESPUESTA INMEDIATA Y AUXILIO



HS INSTITUCIÓN DE SALUD CONSULTORIO Y/O LABORATORIOS

LOCALIZACIÓN:



RIOYOS BUENA VISTA




ATLAS DE RIESGOS

Mapa No 42

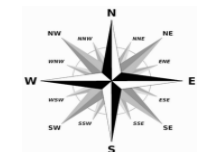
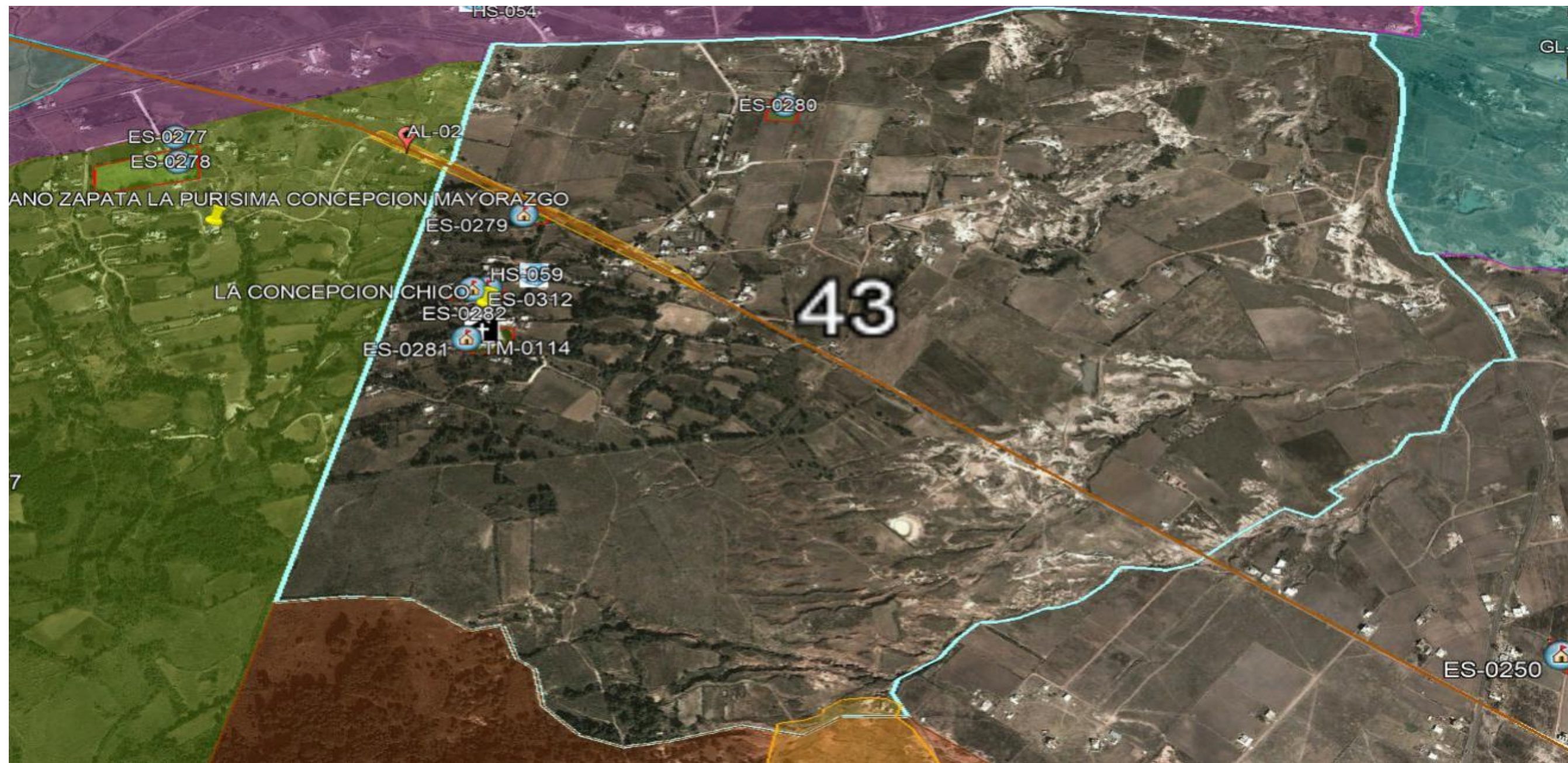
Diciembre 2019

Fuente :

- Google Earth 2013. Imagen satelital.
- Protección Civil, San Felipe del Progreso 2019. Levantamiento en Campo de la Información de fenómenos perturbadores y/o registros administrativos.

Solicitamos al usuario notificar cualquier error u omisión que encontrara en este documento a la Dirección General de Protección Civil del Estado de México y/o Protección Civil del H. Ayuntamiento de San Felipe del Progreso.

Nota: Los límites de las localidades son aproximados. Los registros administrativos y/o fenómenos perturbadores que se ubican fuera del contorno de la localidad(es) que se representan en la vista del mapa son únicamente de referencia pudiendo existir otras más, para ello referirse a la localidad y/o mapa de interés.



SIMBOLOGÍA

SUBSISTEMA AFECTABLE

FACTORES SOCIO-ORGANIZATIVOS

- ES INSTITUCIÓN EDUCATIVA Y DE REHABILITACIÓN
- TM TEMPLO

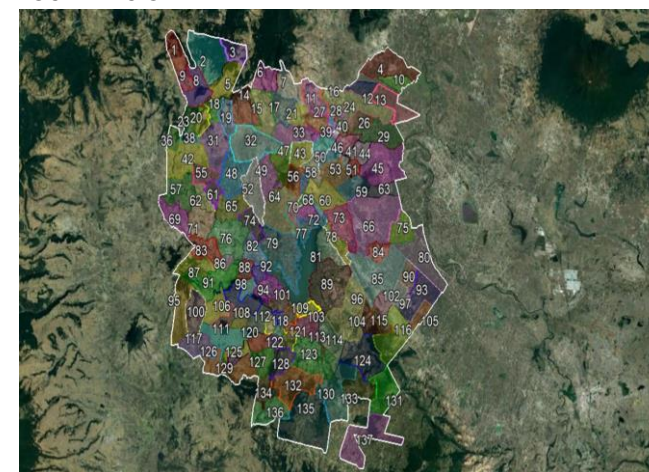
SUBSISTEMA REGULADOR

CENTROS DE RESPUESTA INMEDIATA Y AUXILIO

- HS INSTITUCIÓN DE SALUD CONSULTORIO Y/O LABORATORIOS

Nota: Los limites de las localidades son aproximados. Los registros administrativos y/o fenómenos perturbadores que se ubican fuera del contorno de la localidad(es) que se representan en la vista del mapa son únicamente de referencia pudiendo existir otras más, para ello referirse a la localidad y/o mapa de interés.

LOCALIZACIÓN:



LA CONCEPCION CHICO



ATLAS DE RIESGOS

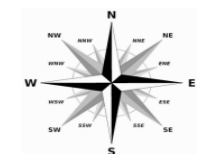
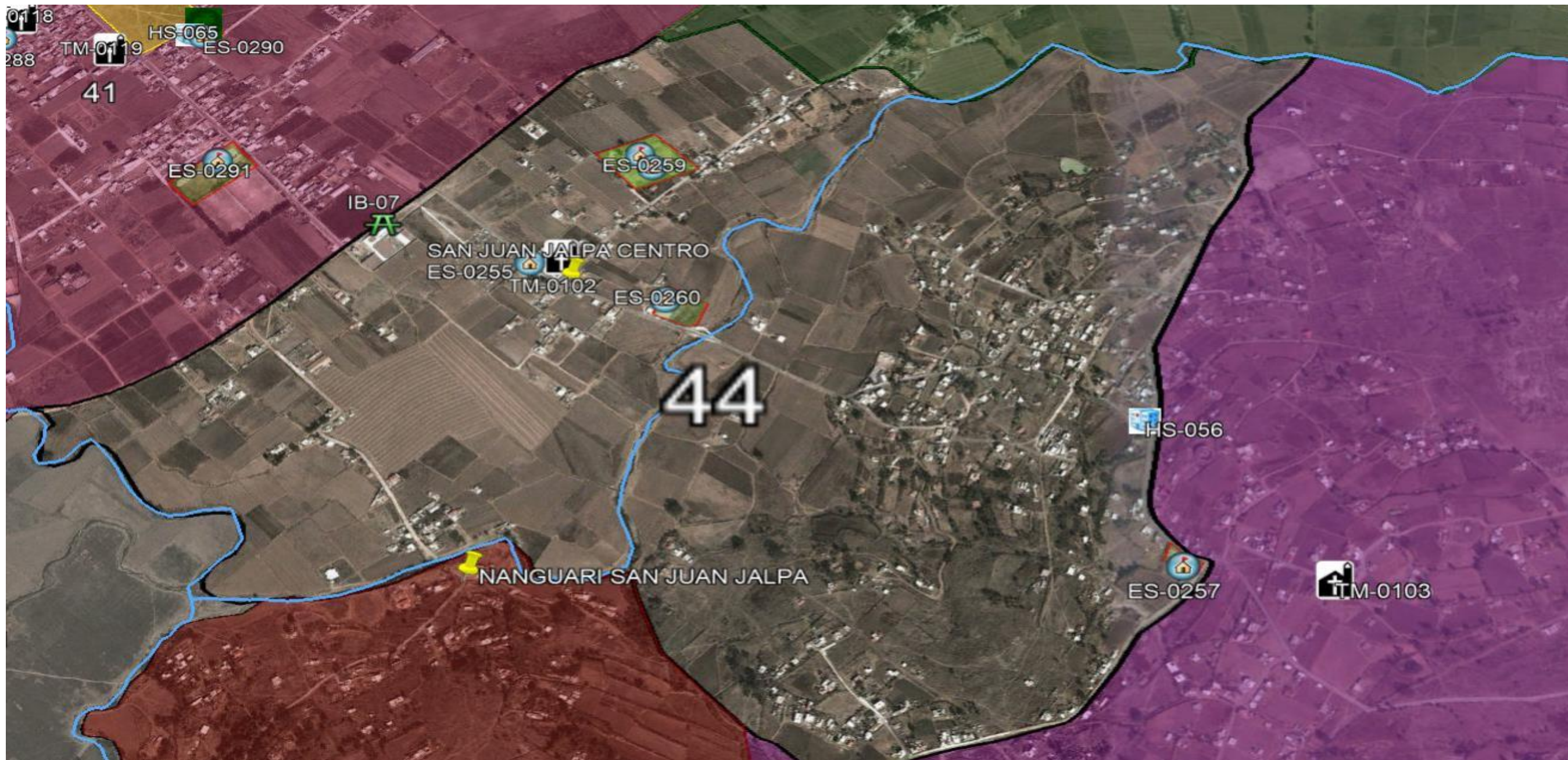
Mapa No 43

Diciembre 2019

Fuente :

- Google Earth 2013. Imagen satelital.
- Protección Civil, San Felipe del Progreso 2019. Levantamiento en Campo de la Información de fenómenos perturbadores y/o registros administrativos.

Solicitamos al usuario notificar cualquier error u omisión que encontrara en este documento a la Dirección General de Protección Civil del Estado de México y/o Protección Civil del H. Ayuntamiento de San Felipe del Progreso.



SIMBOLOGÍA

SUBSISTEMA AFECTABLE

FACTORES SOCIO-ORGANIZATIVOS



ES INSTITUCIÓN EDUCATIVA Y DE REHABILITACIÓN



TM TEMPLO

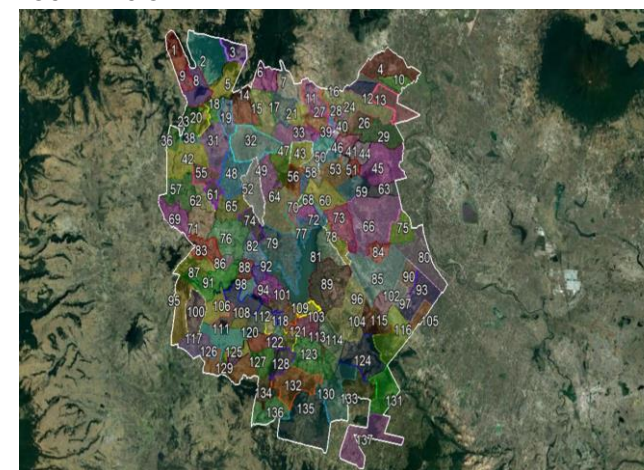
SUBSISTEMA REGULADOR

CENTROS DE RESPUESTA INMEDIATA Y AUXILIO



HS INSTITUCIÓN DE SALUD CONSULTORIO Y/O LABORATORIOS

LOCALIZACIÓN:



SAN JUAN JALPA CENTRO



ATLAS DE RIESGOS



Mapa No 44

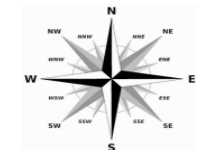
Diciembre 2019

Fuente :

- Google Earth 2013. Imagen satelital.
- Protección Civil, San Felipe del Progreso 2019. Levantamiento en Campo de la Información de fenómenos perturbadores y/o registros administrativos.

Solicitamos al usuario notificar cualquier error u omisión que encontrara en este documento a la Dirección General de Protección Civil del Estado de México y/o Protección Civil del H. Ayuntamiento de San Felipe del Progreso.

Nota: Los limites de las localidades son aproximados. Los registros administrativos y/o fenómenos perturbadores que se ubican fuera del contorno de la localidad(es) que se representan en la vista del mapa son únicamente de referencia pudiendo existir otras más, para ello referirse a la localidad y/o mapa de interés.



SIMBOLOGÍA

SUBSISTEMA AFECTABLE

FACTORES SOCIO-ORGANIZATIVOS



ES INSTITUCIÓN EDUCATIVA Y DE REHABILITACIÓN



TM TEMPLO

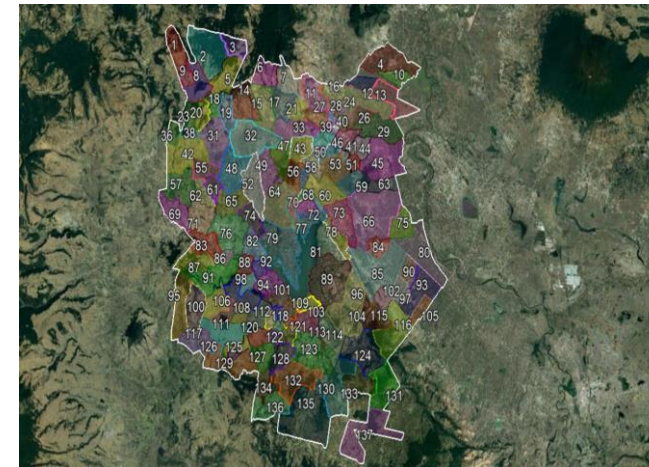
SUBSISTEMA REGULADOR

CENTROS DE RESPUESTA INMEDIATA Y AUXILIO



HS INSTITUCIÓN DE SALUD CONSULTORIO Y/O LABORATORIOS

LOCALIZACIÓN:



EJIDO DE SAN JUAN JALPA



ATLAS DE RIESGOS

Mapa No 45

Diciembre 2019

Fuente :

- Google Earth 2013. Imagen satelital.
- Protección Civil, San Felipe del Progreso 2019. Levantamiento en Campo de la Información de fenómenos perturbadores y/o registros administrativos.

Solicitamos al usuario notificar cualquier error u omisión que encontrara en este documento a la Dirección General de Protección Civil del Estado de México y/o Protección Civil del H. Ayuntamiento de San Felipe del Progreso.

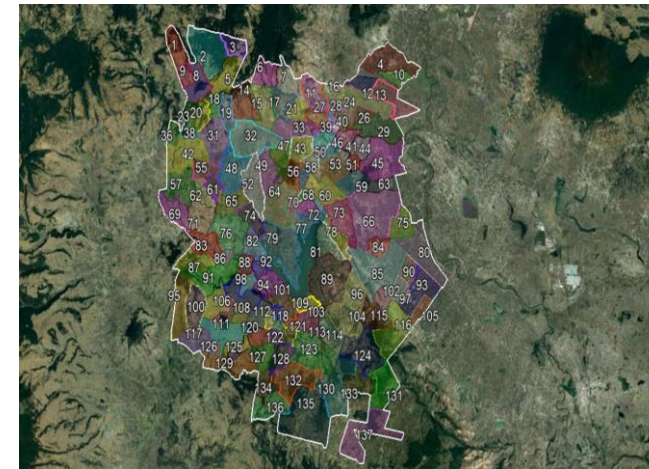
Nota: Los límites de las localidades son aproximados. Los registros administrativos y/o fenómenos perturbadores que se ubican fuera del contorno de la localidad(es) que se representan en la vista del mapa son únicamente de referencia pudiendo existir otras más, para ello referirse a la localidad y/o mapa de interés.



SIMBOLOGÍA

Nota: Los límites de las localidades son aproximados. Los registros administrativos y/o fenómenos perturbadores que se ubican fuera del contorno de la localidad(es) que se representan en la vista del mapa son únicamente de referencia pudiendo existir otras más, para ello referirse a la localidad y/o mapa de interés.

LOCALIZACION:

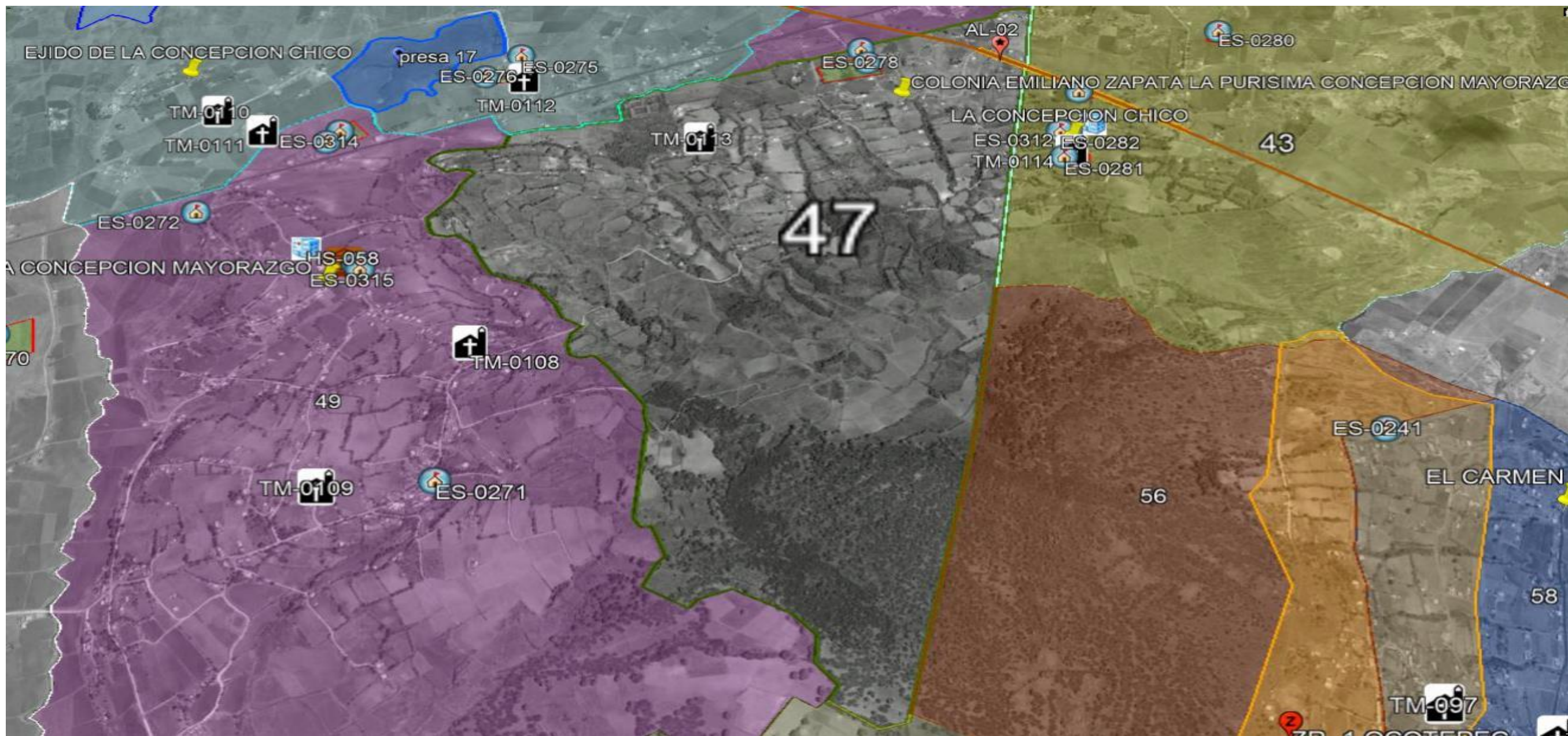


BARRIO LA LOMA PALMILLAS

ATLAS DE RIESGOS



Mapa No	Diciembre 2019
Fuente : • Google Earth 2013. Imagen satelital. • Protección Civil, San Felipe del Progreso 2019. Levantamiento en Campo de la Información de fenómenos perturbadores y/o registros administrativos.	
<small>Solicitamos al usuario notificar cualquier error u omisión que encontrara en este documento a la Dirección General de Protección Civil del Estado de México y/o Protección Civil del H. Ayuntamiento de San Felipe del Progreso.</small>	



SIMBOLOGÍA

SUBSISTEMA AFECTABLE

FACTORES SOCIO-ORGANIZATIVOS



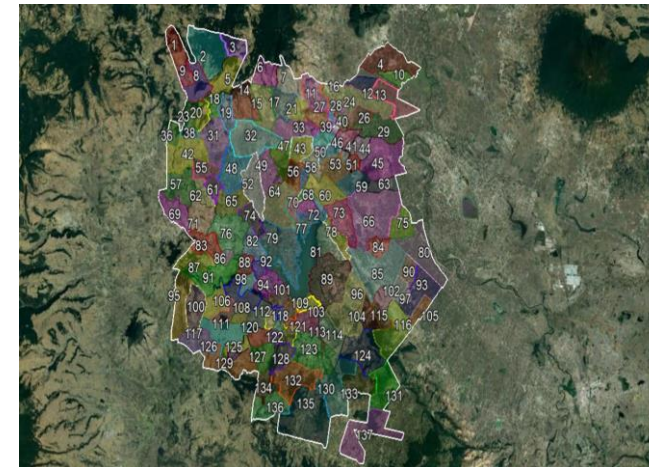
ES INSTITUCIÓN EDUCATIVA Y DE REHABILITACIÓN



TM TEMPLO

Nota: Los limites de las localidades son aproximados. Los registros administrativos y/o fenómenos perturbadores que se ubican fuera del contorno de la localidad(es) que se representan en la vista del mapa son únicamente de referencia pudiendo existir otras más, para ello referirse a la localidad y/o mapa de interés.

LOCALIZACION:



COLONIA EMILIANO ZAPATA



ATLAS DE RIESGOS



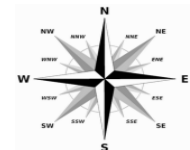
Mapa No 47

Diciembre 2019

Fuente :

- Google Earth 2013. Imagen satelital.
- Protección Civil, San Felipe del Progreso 2019. Levantamiento en Campo de la Información de fenómenos perturbadores y/o registros administrativos.

Solicitamos al usuario notificar cualquier error u omisión que encontrara en este documento a la Dirección General de Protección Civil del Estado de México y/o Protección Civil del H. Ayuntamiento de San Felipe del Progreso.

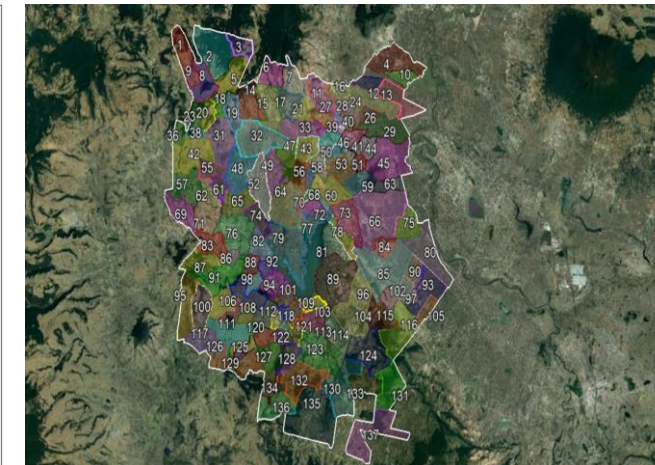


SIMBOLOGÍA

<p>SUBSISTEMA AFECTABLE</p> <p><u>FACTORES SOCIO-ORGANIZATIVOS</u></p> <p> ES INSTITUCIÓN EDUCATIVA Y DE REHABILITACIÓN</p> <p> TM TEMPLO</p>	<p>SUBSISTEMA PERTUBADOR</p> <p> FACTORES QUÍMICOS</p> <p>GL ESTACIÓN DE SERVICIO</p>
--	---

Nota: Los límites de las localidades son aproximados. Los registros administrativos y/o fenómenos perturbadores que se ubican fuera del contorno de la localidad(es) que se representan en la vista del mapa son únicamente de referencia pudiendo existir otras más, para ello referirse a la localidad y/o mapa de interés.

LOCALIZACIÓN:



RANCHERÍA LA CARRERA

ATLAS DE RIESGOS

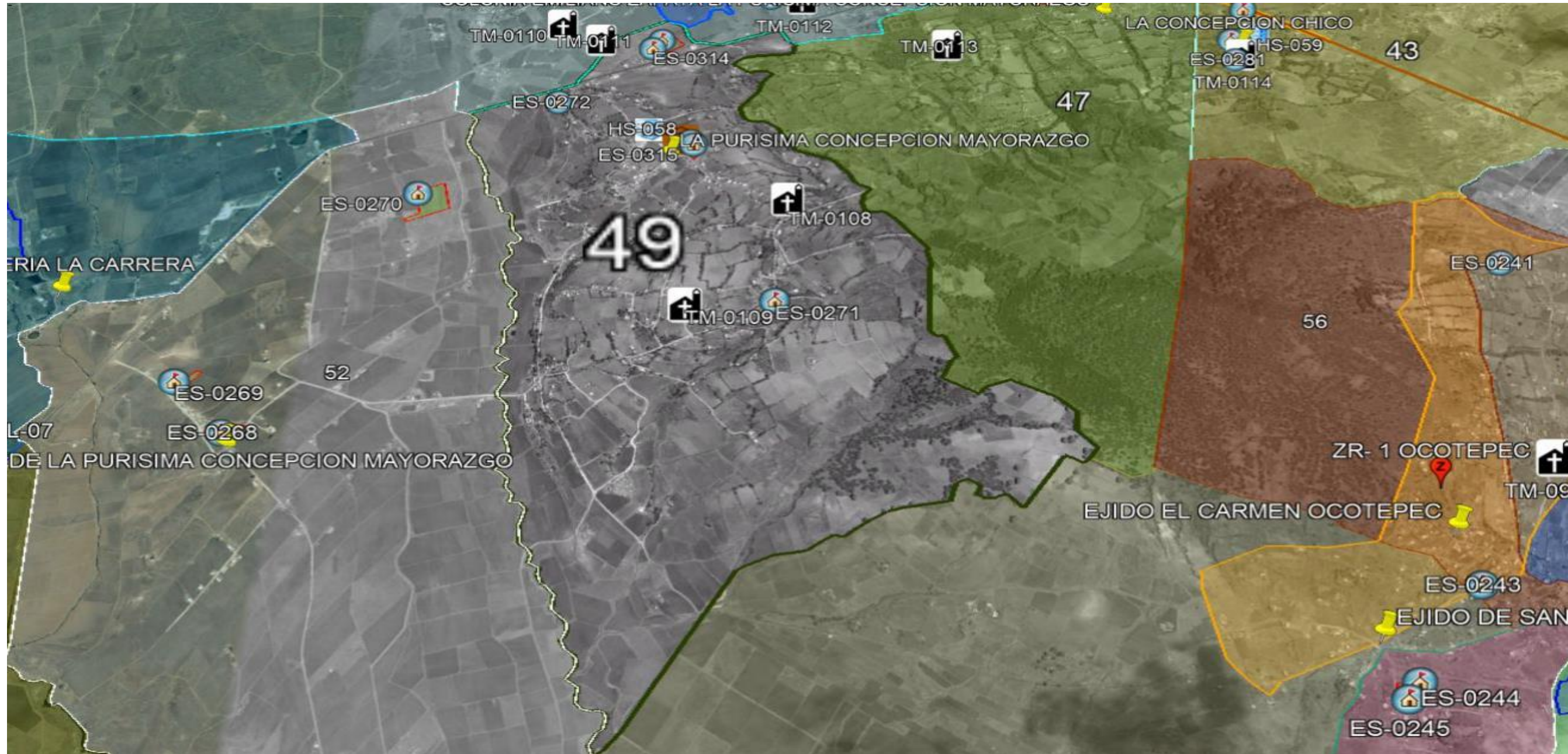
Mapa No 48

Diciembre 2019

Fuente:

- Google Earth 2013. Imagen satelital.
- Protección Civil, San Felipe del Progreso 2019. Levantamiento en Campo de la Información de fenómenos perturbadores y/o registros administrativos.

Solicitamos al usuario notificar cualquier error u omisión que encontrara en este documento a la Dirección General de Protección Civil del Estado de México y/o Protección Civil del H. Ayuntamiento de San Felipe del Progreso.



SIMBOLOGÍA

SUBSISTEMA AFECTABLE

FACTORES SOCIO-ORGANIZATIVOS



ES INSTITUCIÓN EDUCATIVA Y DE REHABILITACIÓN



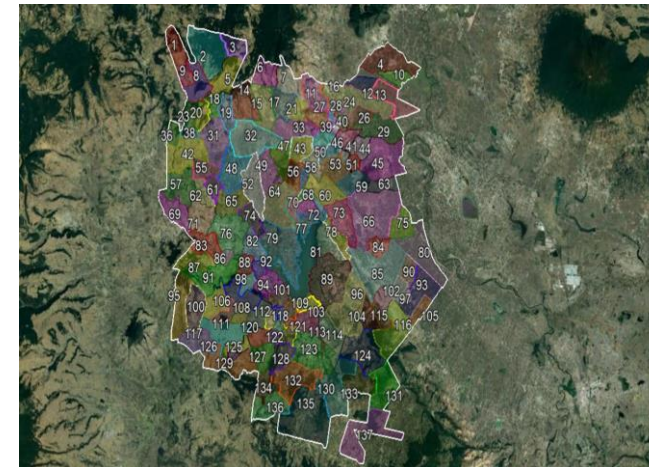
TM TEMPLO



CC CENTRO CULTURAL

Nota: Los limites de las localidades son aproximados. Los registros administrativos y/o fenómenos perturbadores que se ubican fuera del contorno de la localidad(es) que se representan en la vista del mapa son únicamente de referencia pudiendo existir otras más, para ello referirse a la localidad y/o mapa de interés.

LOCALIZACION:



LA PURISIMA CONCEPCION MAYORAZGO

ATLAS DE RIESGOS



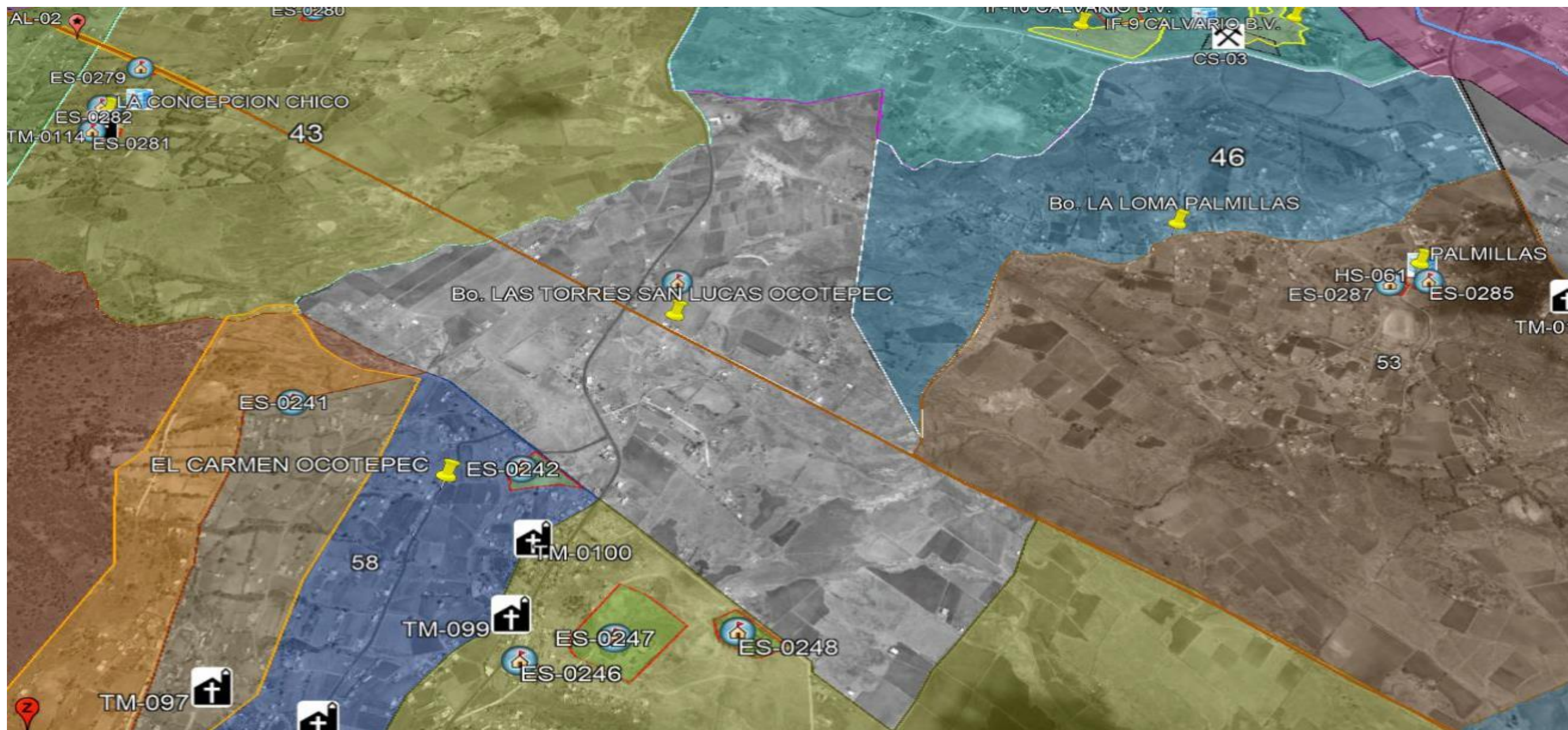

Mapa No 49

Diciembre 2019

Fuente :

- Google Earth 2013. Imagen satelital.
- Protección Civil, San Felipe del Progreso 2019. Levantamiento en Campo de la Información de fenómenos perturbadores y/o registros administrativos.

Solicitamos al usuario notificar cualquier error u omisión que encontrara en este documento a la Dirección General de Protección Civil del Estado de México y/o Protección Civil del H. Ayuntamiento de San Felipe del Progreso.



SIMBOLOGÍA

SUBSISTEMA AFECTABLE

FACTORES SOCIO-ORGANIZATIVOS



ES INSTITUCIÓN EDUCATIVA Y DE REHABILITACIÓN

Nota: Los límites de las localidades son aproximados. Los registros administrativos y/o fenómenos perturbadores que se ubican fuera del contorno de la localidad(es) que se representan en la vista del mapa son únicamente de referencia pudiendo existir otras más, para ello referirse a la localidad y/o mapa de interés.

LOCALIZACIÓN:



BO. LAS TORRES SAN LUCAS



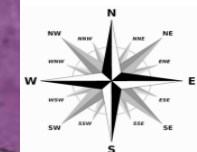
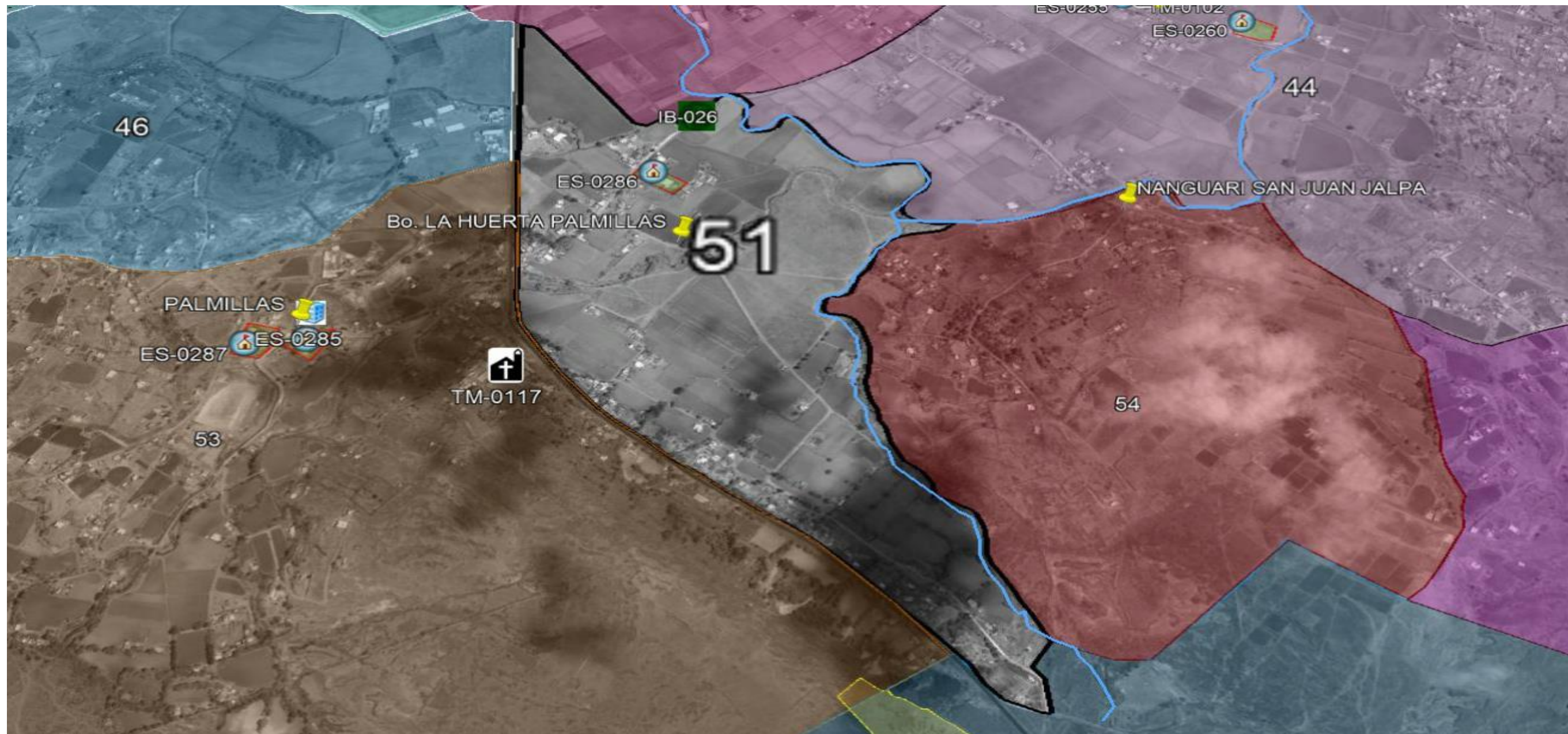
ATLAS DE RIESGOS

Mapa No 50

Diciembre 2019

Fuente:
• Google Earth 2013. Imagen satelital.
• Protección Civil, San Felipe del Progreso 2019. Levantamiento en Campo de la Información de fenómenos perturbadores y/o registros administrativos.

Solicitamos al usuario notificar cualquier error u omisión que encontrara en este documento a la Dirección General de Protección Civil del Estado de México y/o Protección Civil del H. Ayuntamiento de San Felipe del Progreso.



SIMBOLOGÍA

SUBSISTEMA AFECTABLE

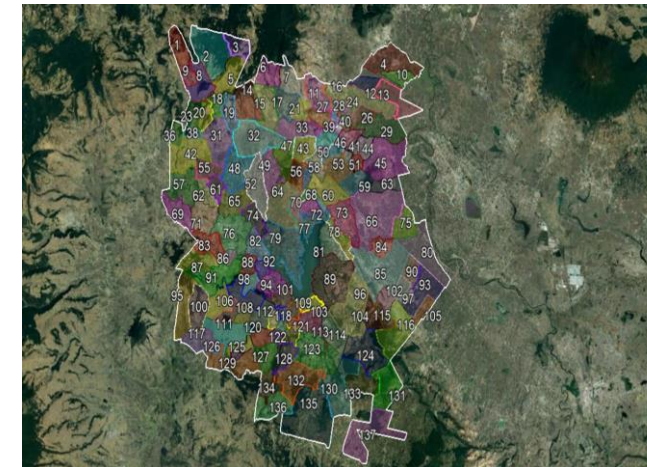
FACTORES SOCIO-ORGANIZATIVOS



ES INSTITUCIÓN EDUCATIVA Y DE REHABILITACIÓN

Nota: Los límites de las localidades son aproximados. Los registros administrativos y/o fenómenos perturbadores que se ubican fuera del contorno de la localidad(es) que se representan en la vista del mapa son únicamente de referencia pudiendo existir otras más, para ello referirse a la localidad y/o mapa de interés.

LOCALIZACIÓN:



Bo. LA HUERTA PALMILLAS



ATLAS DE RIESGOS



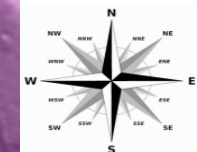
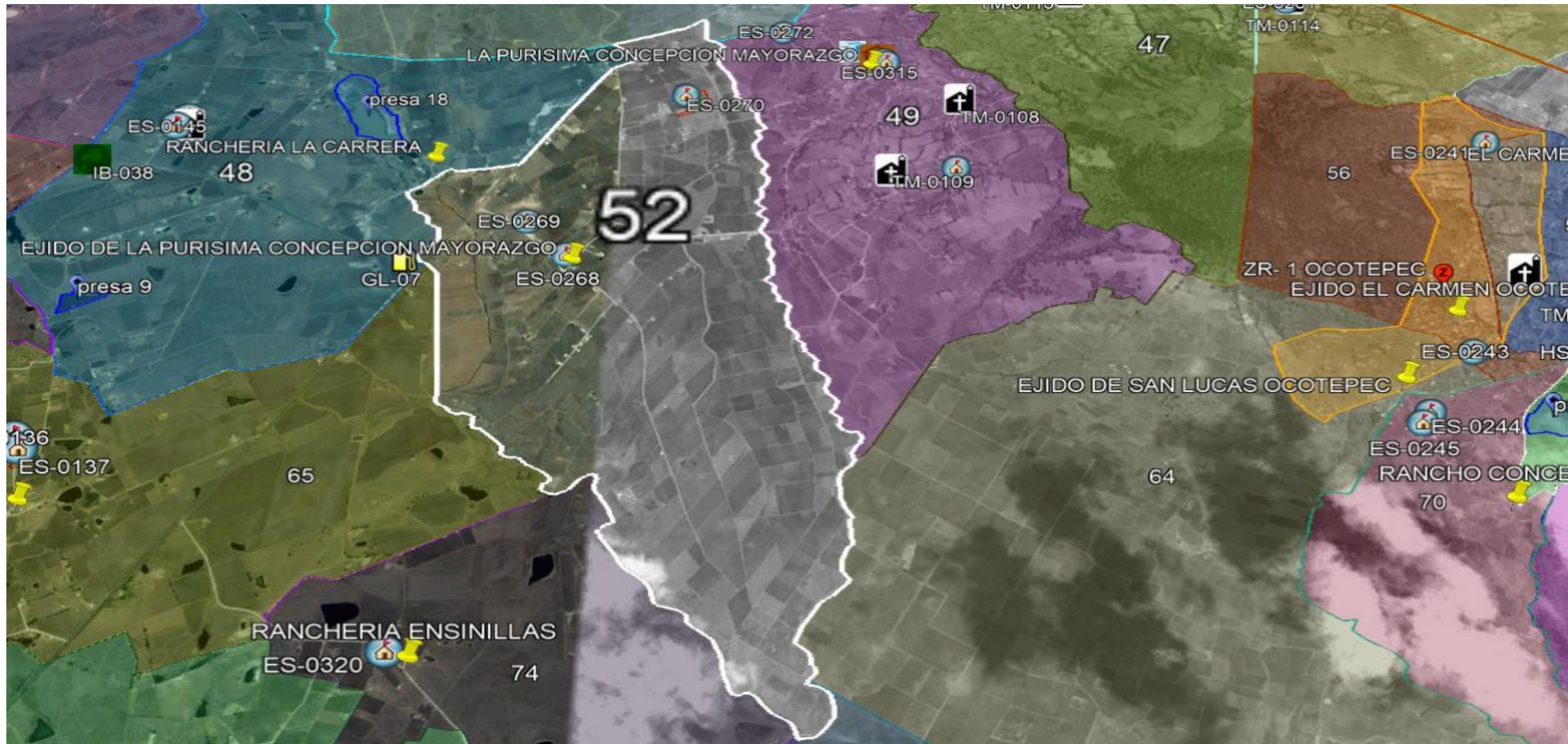
Mapa No 51

Diciembre 2019

Fuente:

- Google Earth 2013. Imagen satelital.
- Protección Civil, San Felipe del Progreso 2019. Levantamiento en Campo de la Información de fenómenos perturbadores y/o registros administrativos.

Solicitamos al usuario notificar cualquier error u omisión que encontrara en este documento a la Dirección General de Protección Civil del Estado de México y/o Protección Civil del H. Ayuntamiento de San Felipe del Progreso.



SIMBOLOGÍA

SUBSISTEMA AFECTABLE

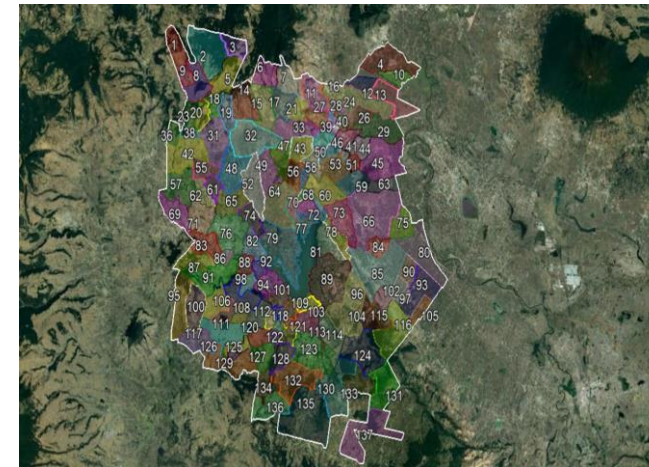
FACTORES SOCIO-ORGANIZATIVOS



ES INSTITUCIÓN EDUCATIVA Y DE REHABILITACIÓN

Nota: Los limites de las localidades son aproximados. Los registros administrativos y/o fenómenos perturbadores que se ubican fuera del contorno de la localidad(es) que se representan en la vista del mapa son únicamente de referencia pudiendo existir otras más, para ello referirse a la localidad y/o mapa de interés.

LOCALIZACION:



EJIDO DE LA ,PURISIMA CONCEPCION MAYORAZGO

ATLAS DE RIESGOS

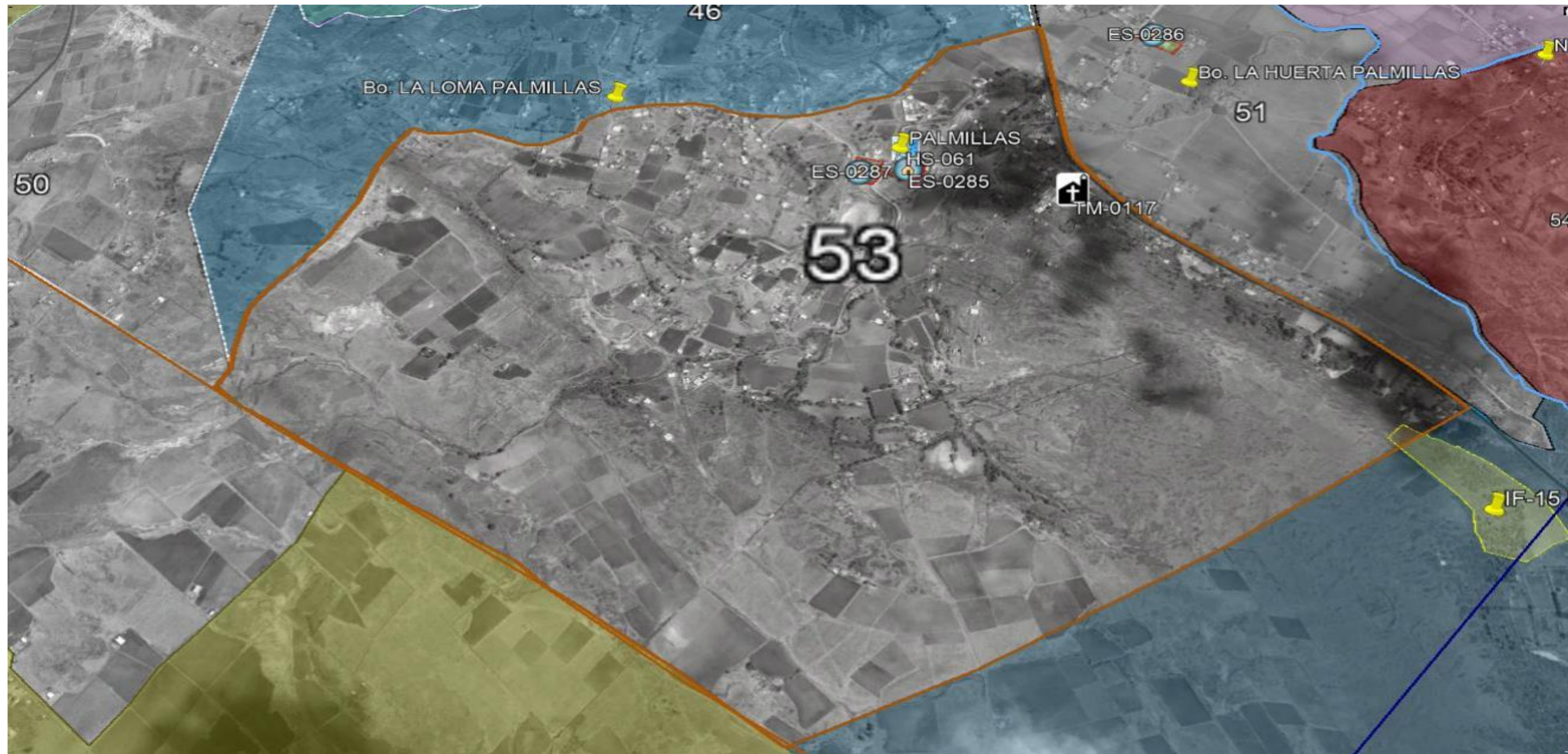


Mapa No 52

Diciembre 2019

Fuente :
• Google Earth 2013. Imagen satelital.
• Protección Civil, San Felipe del Progreso 2019. Levantamiento en Campo de la Información de fenómenos perturbadores y/o registros administrativos.

Solicitamos al usuario notificar cualquier error u omisión que encontrara en este documento a la Dirección General de Protección Civil del Estado de México y/o Protección Civil del H. Ayuntamiento de San Felipe del Progreso.



SIMBOLOGÍA

SUBSISTEMA AFECTABLE

FACTORES SOCIO-ORGANIZATIVOS



ES INSTITUCIÓN EDUCATIVA
Y DE REHABILITACIÓN



TM TEMPLO

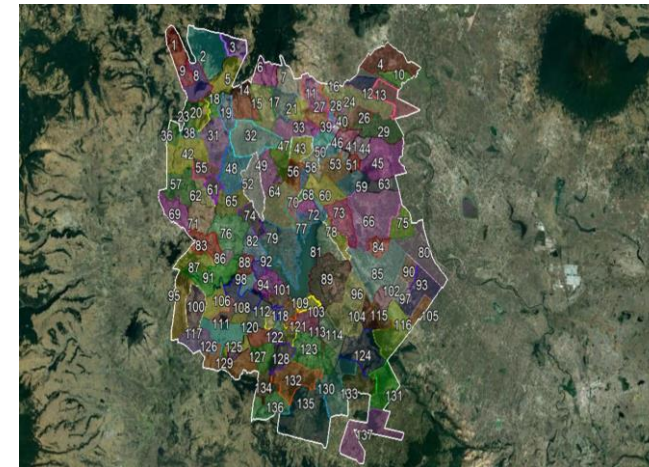
SUBSISTEMA REGULADOR

CENTROS DE RESPUESTA INMEDIATA Y AUXILIO



HS INSTITUCIÓN DE SALUD
CONSULTORIO Y/O LABORATORIOS

LOCALIZACIÓN:



PALMILLAS

ATLAS DE RIESGOS



Mapa No 53

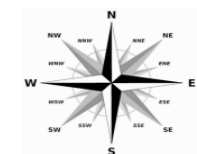
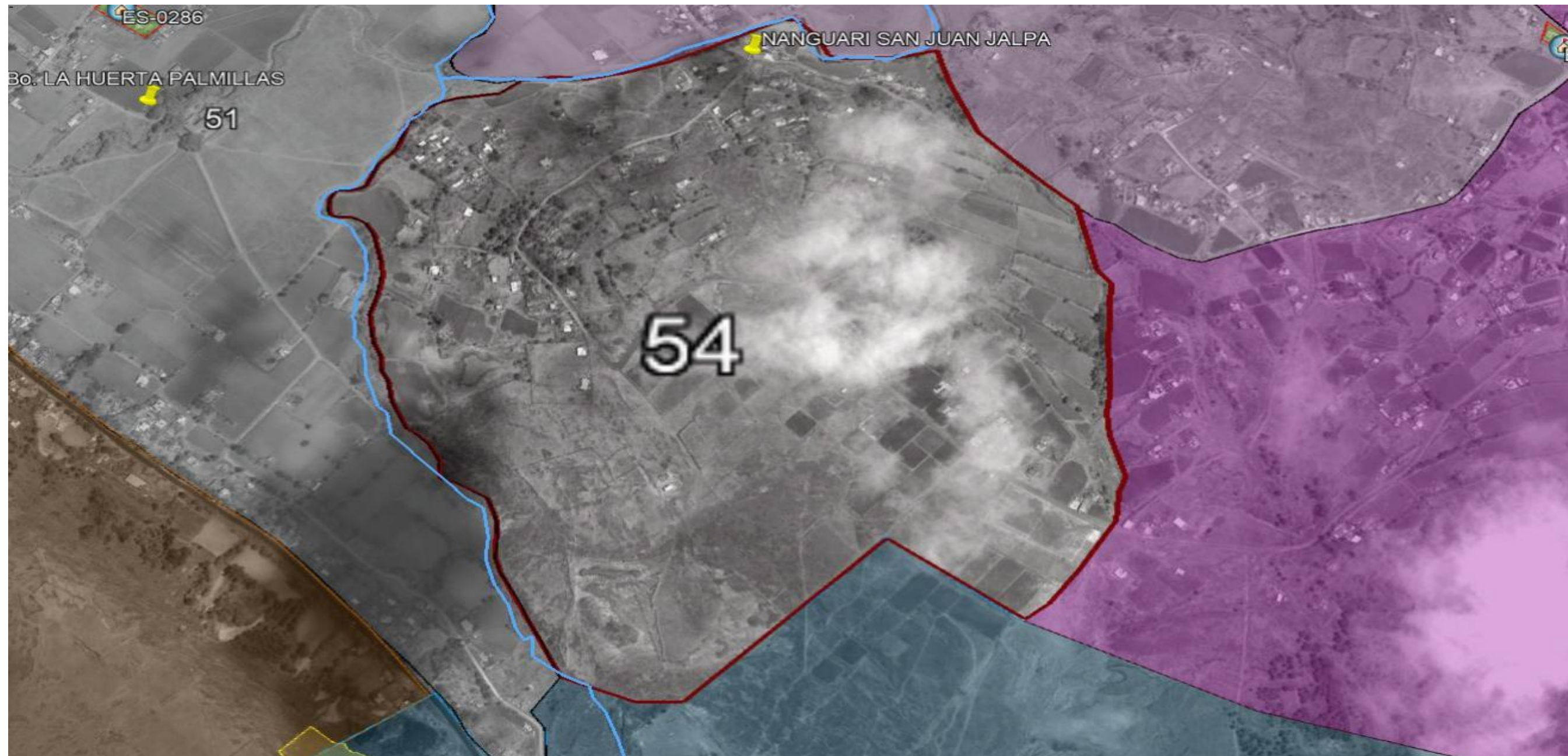
Diciembre 2019

Fuente:

- Google Earth 2013. Imagen satelital.
- Protección Civil, San Felipe del Progreso 2019. Levantamiento en Campo de la Información de fenómenos perturbadores y/o registros administrativos.

Solicitamos al usuario notificar cualquier error u omisión que encontrara en este documento a la Dirección General de Protección Civil del Estado de México y/o Protección Civil del H. Ayuntamiento de San Felipe del Progreso.

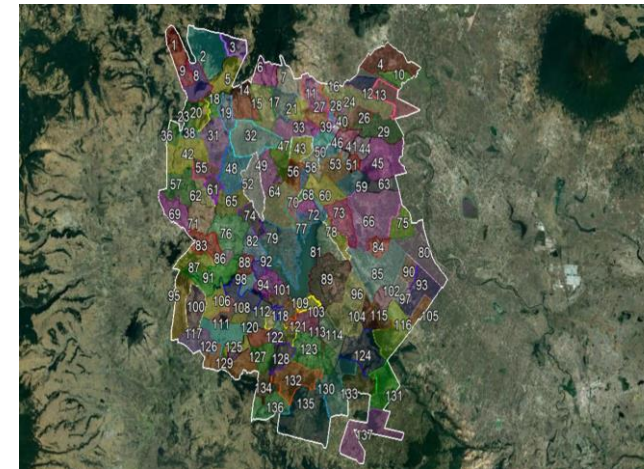
Nota: Los límites de las localidades son aproximados. Los registros administrativos y/o fenómenos perturbadores que se ubican fuera del contorno de la localidad(es) que se representan en la vista del mapa son únicamente de referencia pudiendo existir otras más, para ello referirse a la localidad y/o mapa de interés.



SIMBOLOGÍA

Nota: Los límites de las localidades son aproximados. Los registros administrativos y/o fenómenos perturbadores que se ubican fuera del contorno de la localidad(es) que se representan en la vista del mapa son únicamente de referencia pudiendo existir otras más, para ello referirse a la localidad y/o mapa de interés.

LOCALIZACION:



NANGUARI SAN JUAN JALPA



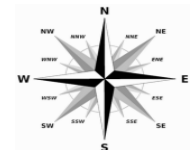
ATLAS DE RIESGOS

Mapa No 54

Diciembre 2019

Fuente :
• Google Earth 2013. Imagen satelital.
• Protección Civil, San Felipe del Progreso 2019. Levantamiento en Campo de la Información de fenómenos perturbadores y/o registros administrativos.

Solicitamos al usuario notificar cualquier error u omisión que encontrara en este documento a la Dirección General de Protección Civil del Estado de México y/o Protección Civil del H. Ayuntamiento de San Felipe del Progreso.



SIMBOLOGÍA

SUBSISTEMA AFECTABLE

FACTORES SOCIO-ORGANIZATIVOS

- ES INSTITUCIÓN EDUCATIVA Y DE REHABILITACIÓN
- TM TEMPLO

SUBSISTEMA REGULADOR

CENTROS DE RESPUESTA INMEDIATA Y AUXILIO

- RFT REFUGIO TEMPORAL

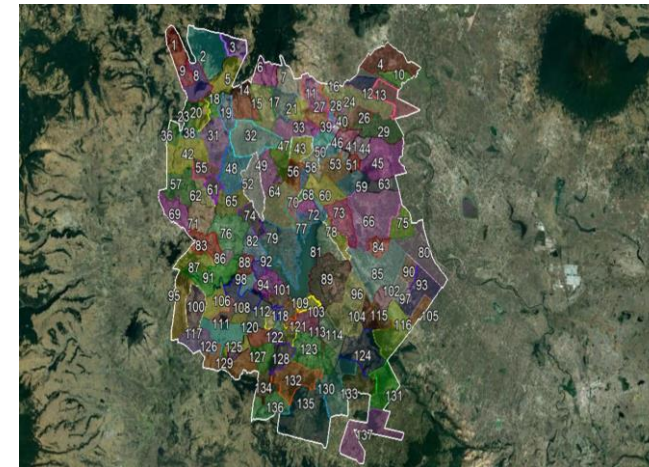
SUBSISTEMA PERTURBADOR

FACTOR QUIMICO

- PL POLVORIN

Nota: Los límites de las localidades son aproximados. Los registros administrativos y/o fenómenos perturbadores que se ubican fuera del contorno de la localidad(es) que se representan en la vista del mapa son únicamente de referencia pudiendo existir otras más, para ello referirse a la localidad y/o mapa de interés.

LOCALIZACION:



EJIDO DE CHICHILPA



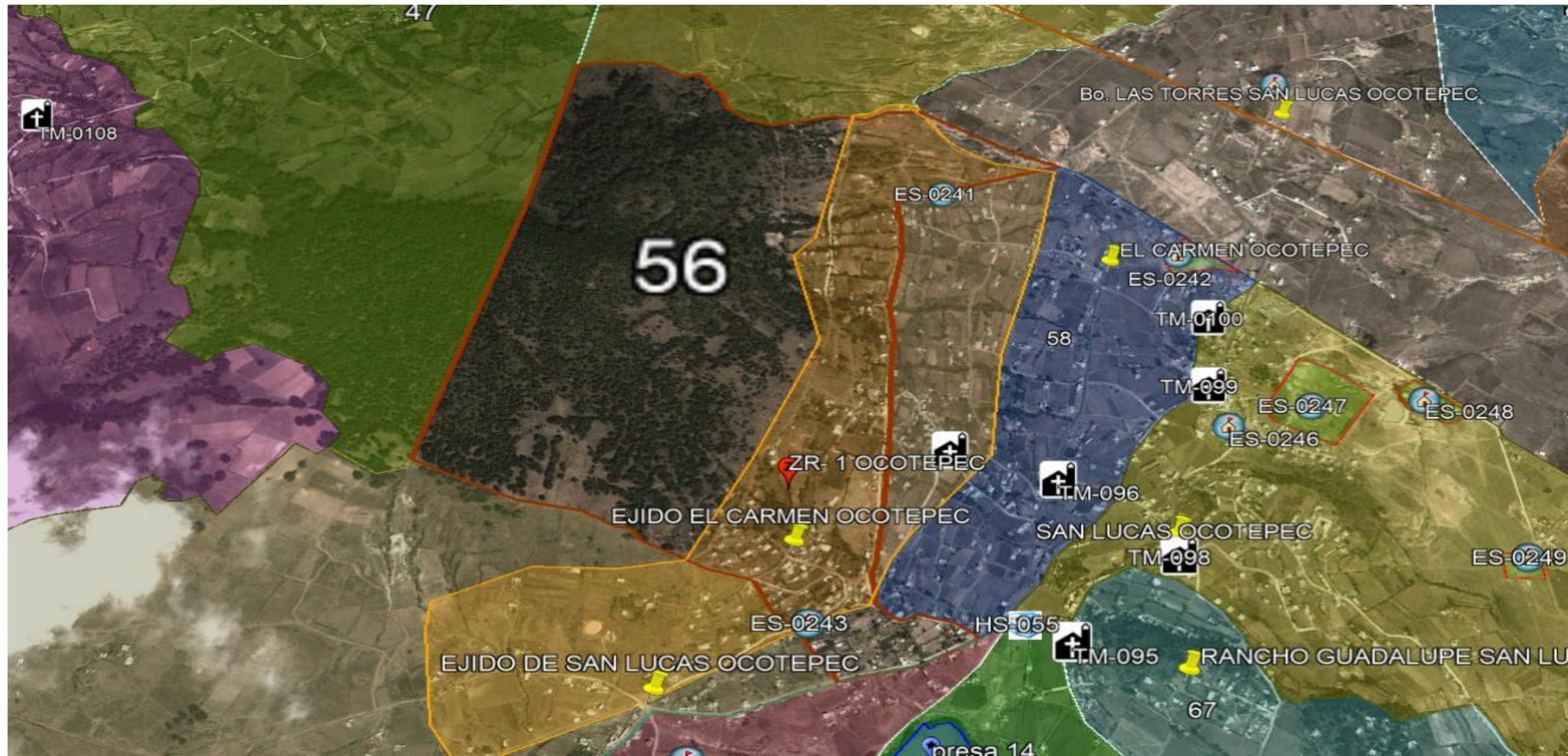
ATLAS DE RIESGOS

Mapa No 55

Diciembre 2019

- Fuente :**
- Google Earth 2013. Imagen satelital.
 - Protección Civil, San Felipe del Progreso 2019. Levantamiento en Campo de la Información de fenómenos perturbadores y/o registros administrativos.

Solicitamos al usuario notificar cualquier error u omisión que encontrara en este documento a la Dirección General de Protección Civil del Estado de México y/o Protección Civil del H. Ayuntamiento de San Felipe del Progreso.



SIMBOLOGÍA

SUBSISTEMA AFECTABLE

FACTORES SOCIO-ORGANIZATIVOS

- ES INSTITUCIÓN EDUCATIVA Y DE REHABILITACIÓN

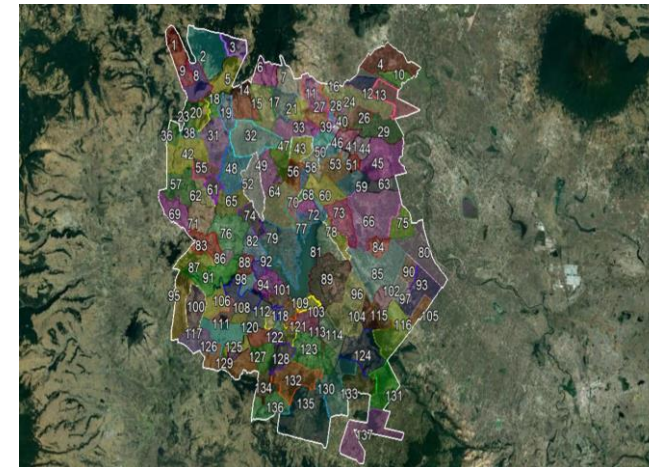
SUBSISTEMA PERTURBADOR

FENOMENO GEOLOGICO-GEOMORFOLOGICO

- ZR ASENTAMIENTO EN PENDIENTE Y ZONAS ADYACENTES CON PROBLEMAS DE REMOCION O EROSION

Nota: Los limites de las localidades son aproximados. Los registros administrativos y/o fenómenos perturbadores que se ubican fuera del contorno de la localidad(es) que se representan en la vista del mapa son únicamente de referencia pudiendo existir otras más, para ello referirse a la localidad y/o mapa de interés.

LOCALIZACION:



EJIDO EL CARMEN OCOTEPEC

ATLAS DE RIESGOS

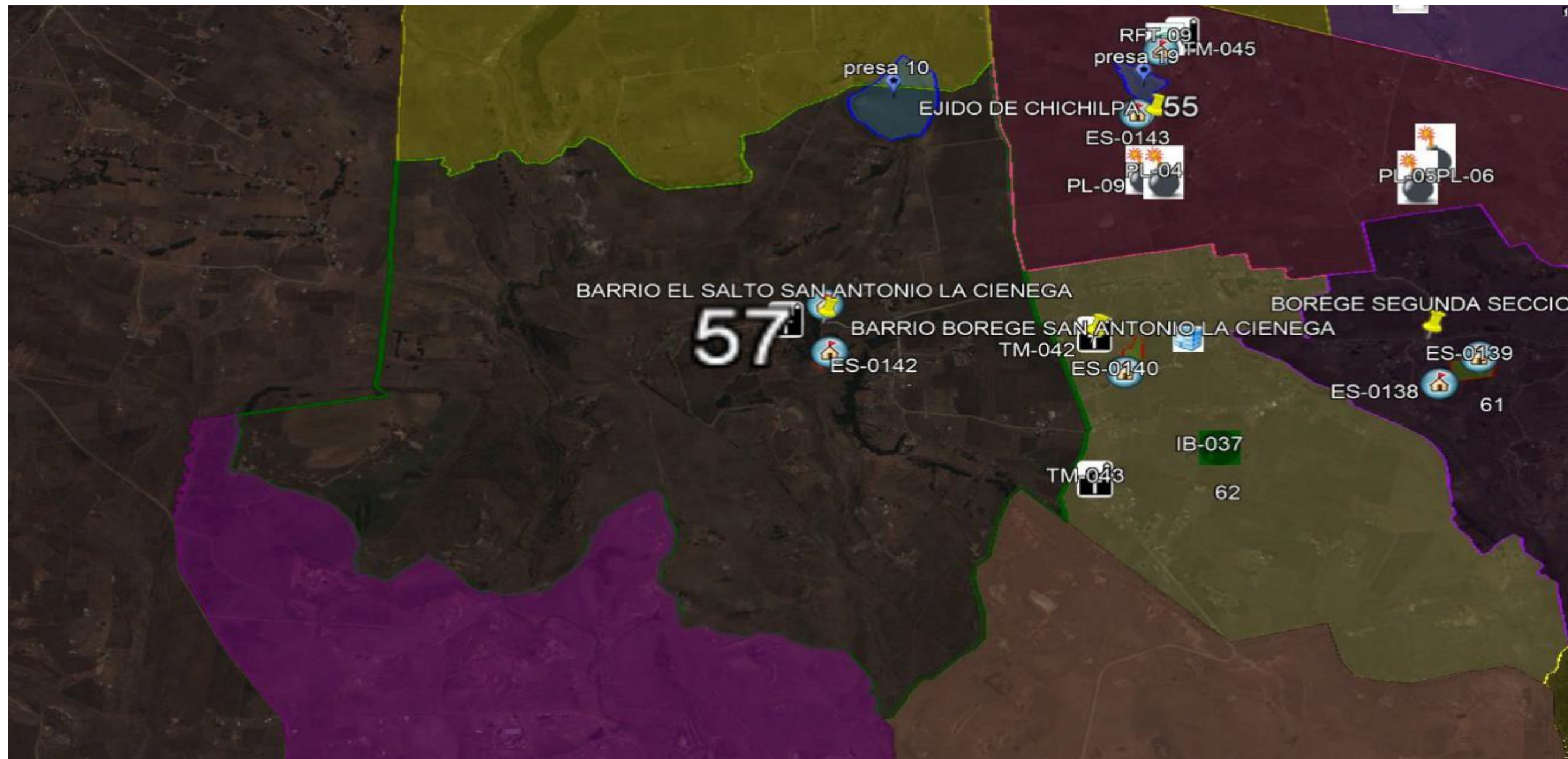


Mapa No 56

Diciembre 2019

Fuente :
 • Google Earth 2013. Imagen satelital.
 • Protección Civil, San Felipe del Progreso 2019. Levantamiento en Campo de la Información de fenómenos perturbadores y/o registros administrativos.

Solicitamos al usuario notificar cualquier error u omisión que encontrara en este documento a la Dirección General de Protección Civil del Estado de México y/o Protección Civil del H. Ayuntamiento de San Felipe del Progreso.



SIMBOLOGÍA

SUBSISTEMA AFECTABLE

FACTORES SOCIO-ORGANIZATIVOS

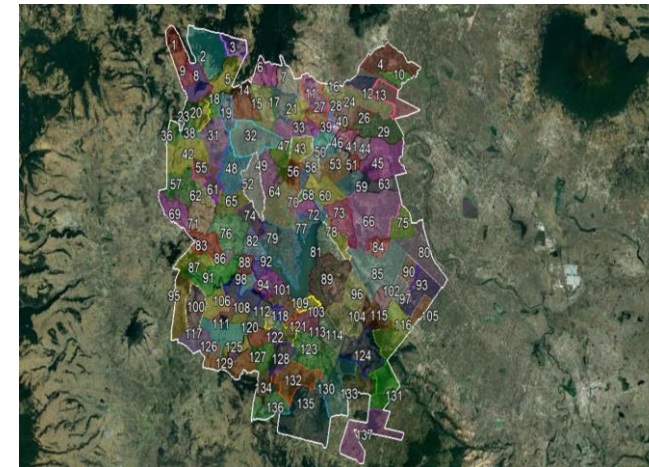


ES INSTITUCIÓN EDUCATIVA Y DE REHABILITACIÓN



TM TEMPLO

LOCALIZACIÓN:



BARRIO EL SALTO SAN ANTONIO LA CIENEGA

ATLAS DE RIESGOS



Mapa No 57

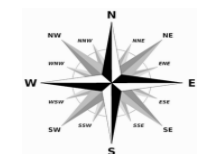
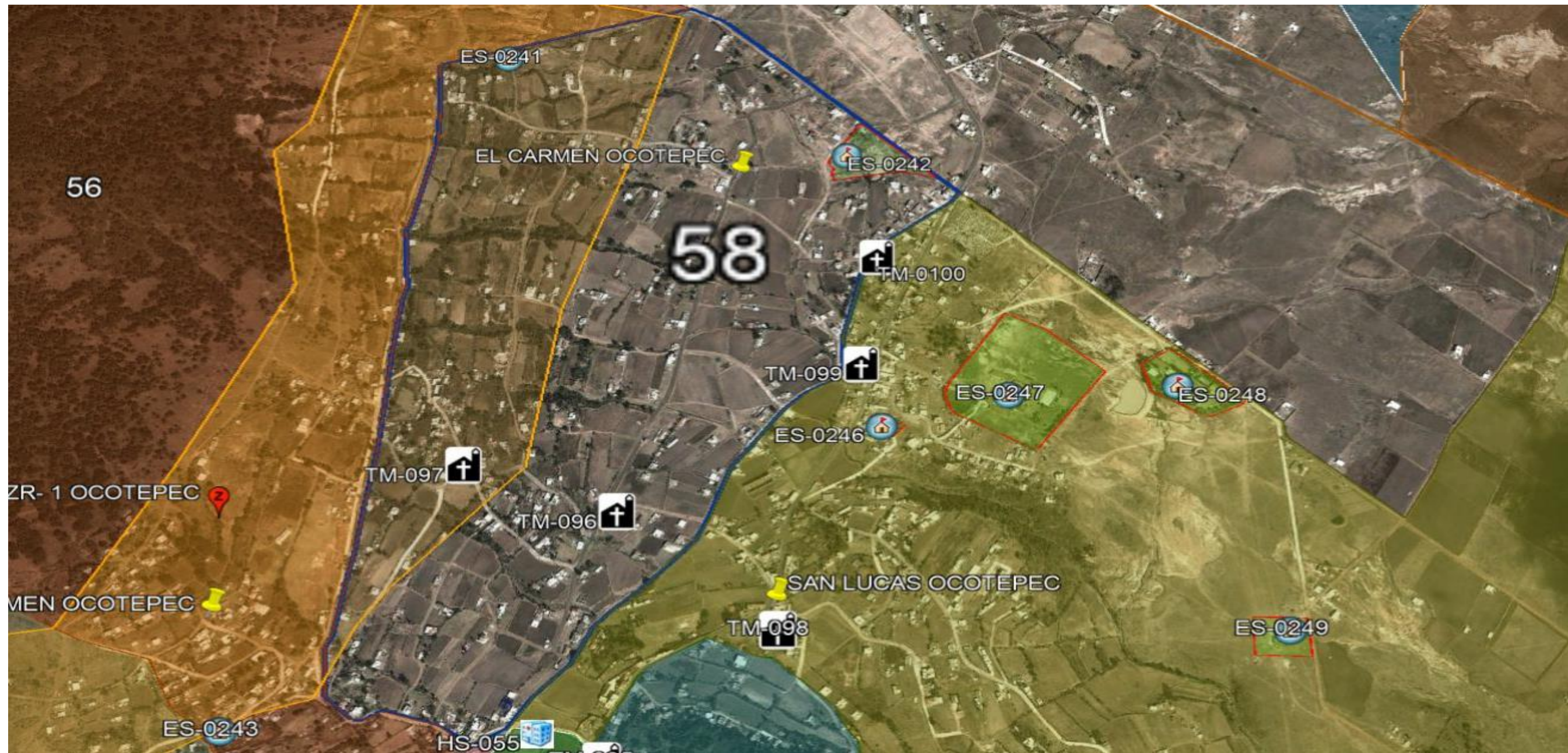
Diciembre 2019

Fuente:

- Google Earth 2013. Imagen satelital.
- Protección Civil, San Felipe del Progreso 2019. Levantamiento en Campo de la Información de fenómenos perturbadores y/o registros administrativos.

Solicitamos al usuario notificar cualquier error u omisión que encontrara en este documento a la Dirección General de Protección Civil del Estado de México y/o Protección Civil del H. Ayuntamiento de San Felipe del Progreso.

Nota: Los límites de las localidades son aproximados. Los registros administrativos y/o fenómenos perturbadores que se ubican fuera del contorno de la localidad(es) que se representan en la vista del mapa son únicamente de referencia pudiendo existir otras más, para ello referirse a la localidad y/o mapa de interés.



SIMBOLOGÍA

SUBSISTEMA AFECTABLE

FACTORES SOCIO-ORGANIZATIVOS

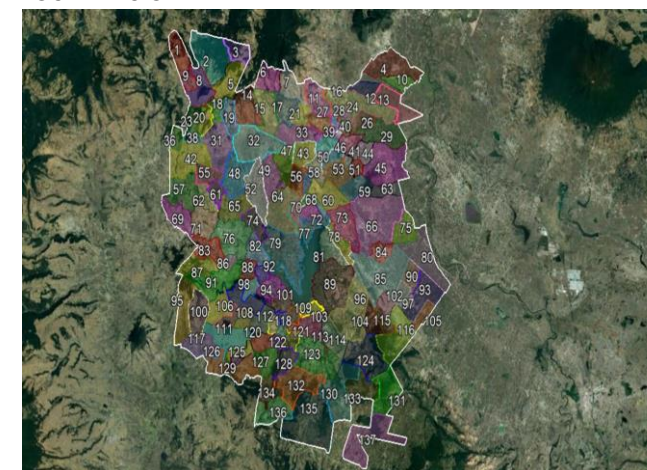


ES INSTITUCIÓN EDUCATIVA Y DE REHABILITACIÓN



TM TEMPLO

LOCALIZACIÓN:



EL CARMEN OCOTEPEC



ATLAS DE RIESGOS



Mapa No 58

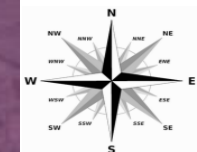
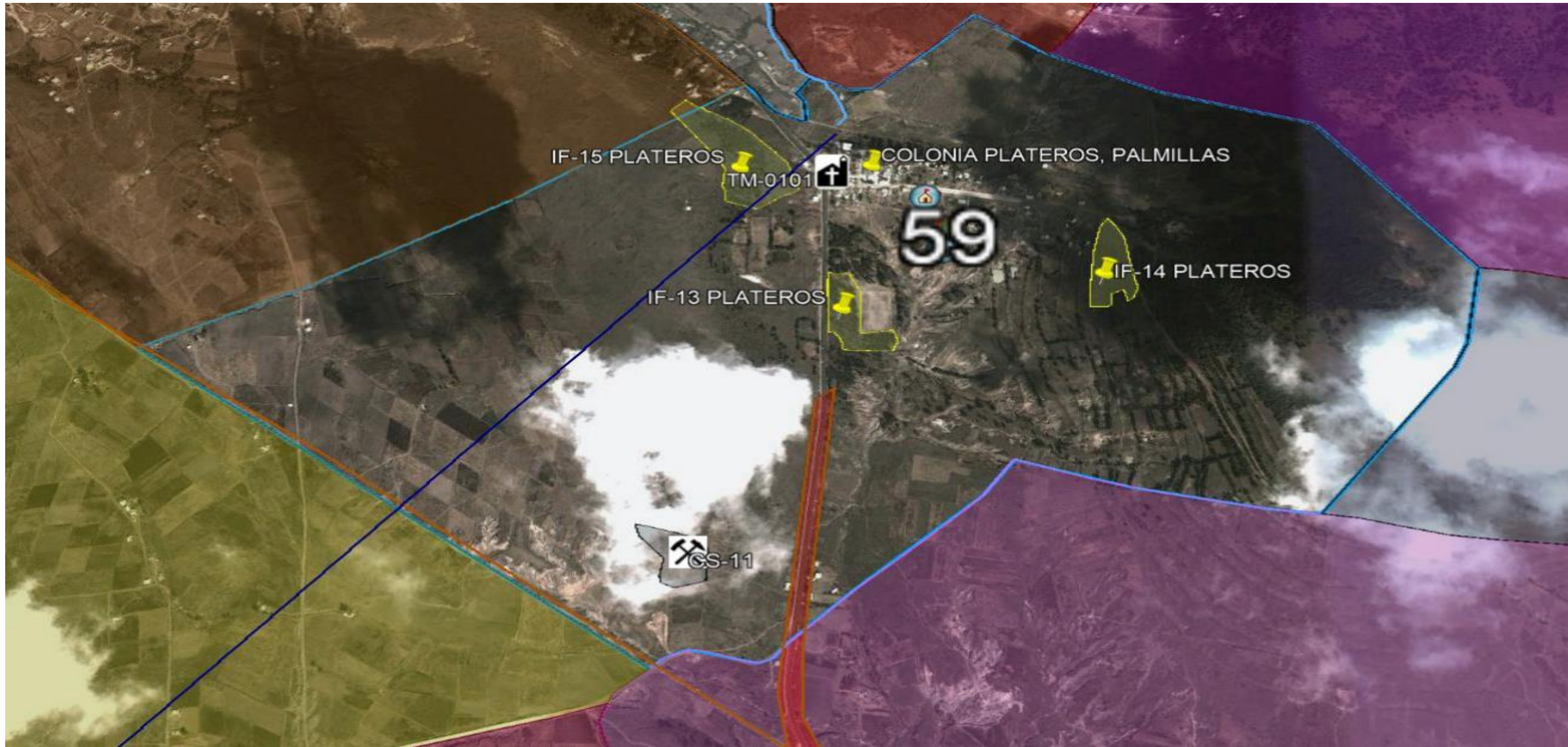
Diciembre 2019

Fuente:

- Google Earth 2013. Imagen satelital.
- Protección Civil, San Felipe del Progreso 2019. Levantamiento en Campo de la Información de fenómenos perturbadores y/o registros administrativos.

Solicitamos al usuario notificar cualquier error u omisión que encontrara en este documento a la Dirección General de Protección Civil del Estado de México y/o Protección Civil del H. Ayuntamiento de San Felipe del Progreso.

Nota: Los límites de las localidades son aproximados. Los registros administrativos y/o fenómenos perturbadores que se ubican fuera del contorno de la localidad(es) que se representan en la vista del mapa son únicamente de referencia pudiendo existir otras más, para ello referirse a la localidad y/o mapa de interés.



SIMBOLOGÍA

SUBSISTEMA AFECTABLE

FACTORES SOCIO-ORGANIZATIVOS



ES INSTITUCIÓN EDUCATIVA Y DE REHABILITACIÓN



TM TEMPLO

SUBSISTEMA REGULADOR

FENOMENO GEOLOGICO-GEOMORFOLOGICO



CS ASENTAMIENTO EN CAVIDAD EN EL SUBSUELO Y EN MIINAS CIELO ABIERTO

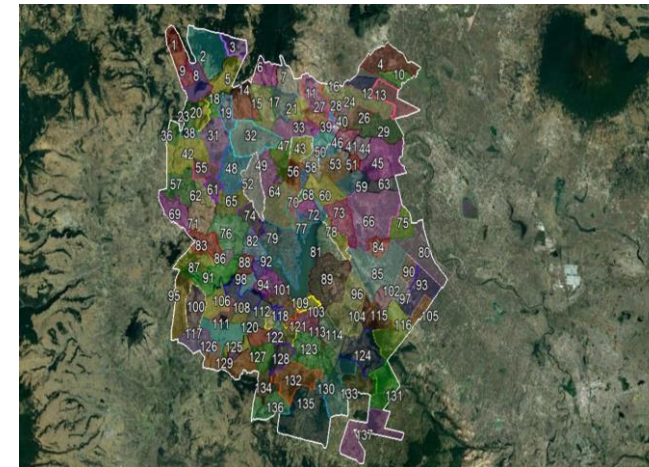
SUBSISTEMA PERTUBARDOR

FACTORES QUIMICOS



IF INCENDIOS FORESTALES

LOCALIZACION:



COLONIA PLATEROS PALMILLAS



ATLAS DE RIESGOS

Mapa No 59

Diciembre 2019

Fuente :
 • Google Earth 2013. Imagen satelital.
 • Protección Civil, San Felipe del Progreso 2019. Levantamiento en Campo de la Información de fenómenos perturbadores y/o registros administrativos.

Solicitamos al usuario notificar cualquier error u omisión que encontrara en este documento a la Dirección General de Protección Civil del Estado de México y/o Protección Civil del H. Ayuntamiento de San Felipe del Progreso.

Nota: Los limites de las localidades son aproximados. Los registros administrativos y/o fenómenos perturbadores que se ubican fuera del contorno de la localidad(es) que se representan en la vista del mapa son únicamente de referencia pudiendo existir otras más, para ello referirse a la localidad y/o mapa de interés.



SIMBOLOGÍA

SUBSISTEMA AFECTABLE

FACTORES SOCIO-ORGANIZATIVOS



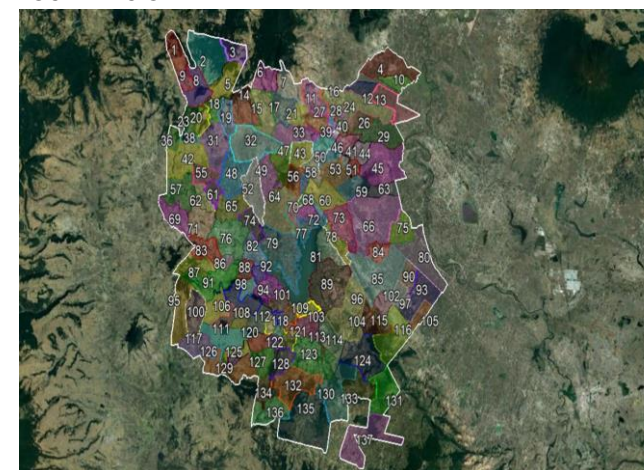
ES INSTITUCIÓN EDUCATIVA Y DE REHABILITACIÓN



TM TEMPLO

Nota: Los límites de las localidades son aproximados. Los registros administrativos y/o fenómenos perturbadores que se ubican fuera del contorno de la localidad(es) que se representan en la vista del mapa son únicamente de referencia pudiendo existir otras más, para ello referirse a la localidad y/o mapa de interés.

LOCALIZACIÓN:



SAN LUCAS OCOTEPEC



ATLAS DE RIESGOS

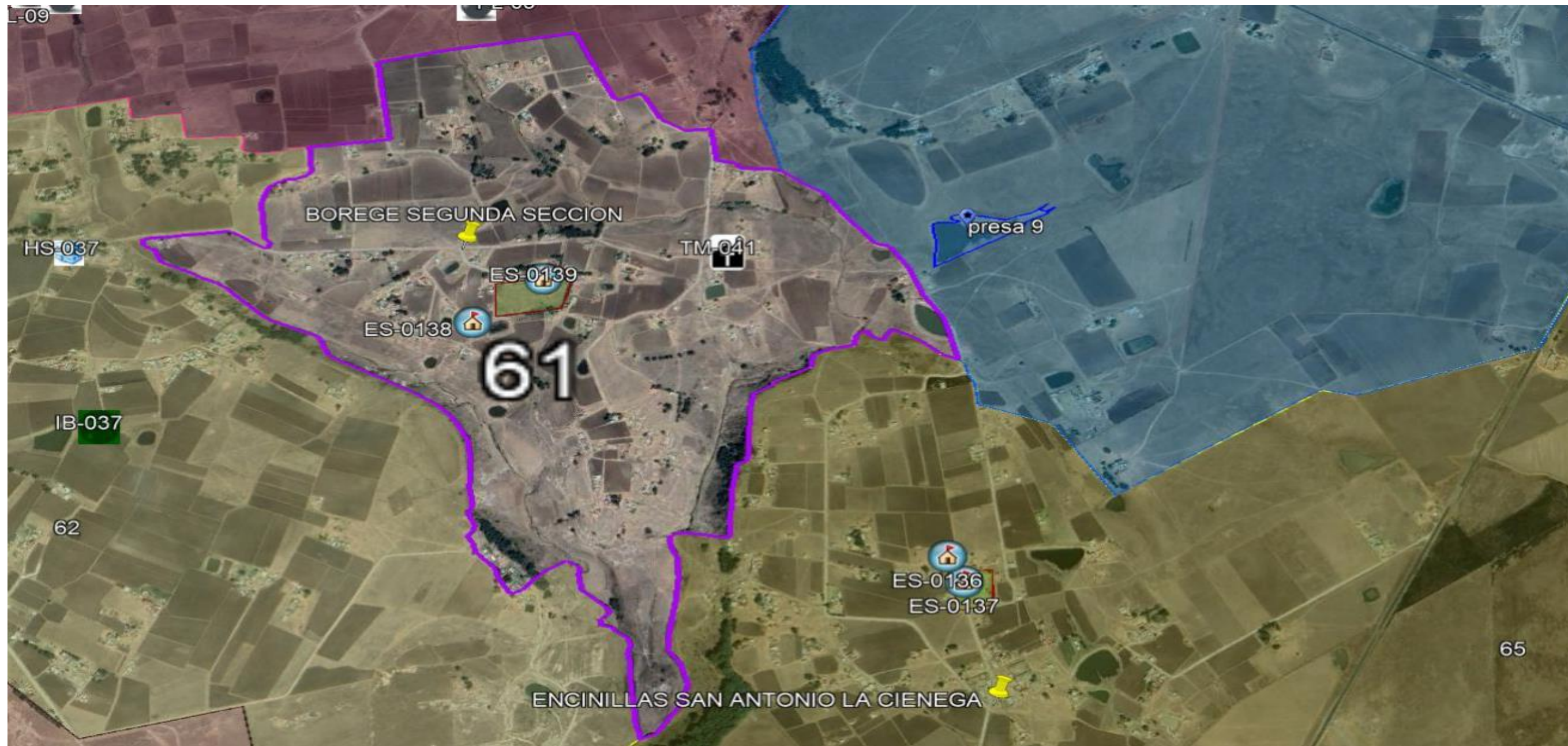


Mapa No 30

Diciembre 2019

Fuente:
• Google Earth 2013. Imagen satelital.
• Protección Civil, San Felipe del Progreso 2019. Levantamiento en Campo de la Información de fenómenos perturbadores y/o registros administrativos.

Solicitamos al usuario notificar cualquier error u omisión que encontrara en este documento a la Dirección General de Protección Civil del Estado de México y/o Protección Civil del H. Ayuntamiento de San Felipe del Progreso.



SIMBOLOGÍA

SUBSISTEMA AFECTABLE

FACTORES SOCIO-ORGANIZATIVOS



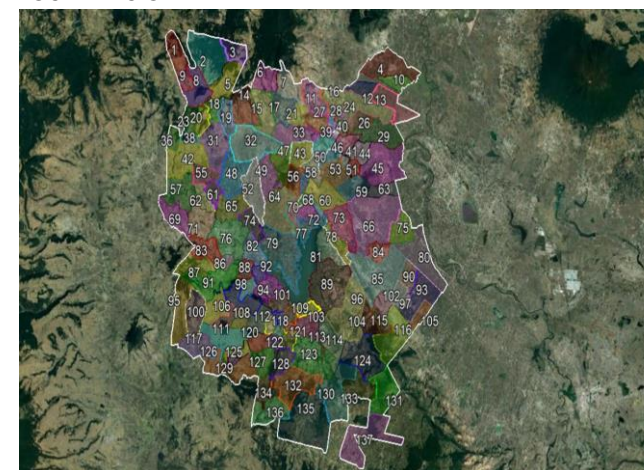
ES INSTITUCIÓN EDUCATIVA Y DE REHABILITACIÓN



TM TEMPLO

Nota: Los límites de las localidades son aproximados. Los registros administrativos y/o fenómenos perturbadores que se ubican fuera del contorno de la localidad(es) que se representan en la vista del mapa son únicamente de referencia pudiendo existir otras más, para ello referirse a la localidad y/o mapa de interés.

LOCALIZACION:



BOREGES SEGUNDA SECCION



ATLAS DE RIESGOS



Mapa No 61

Diciembre 2019

Fuente :
▪ Google Earth 2013. Imagen satelital.
▪ Protección Civil, San Felipe del Progreso 2019. Levantamiento en Campo de la Información de fenómenos perturbadores y/o registros administrativos.

Solicitamos al usuario notificar cualquier error u omisión que encontrara en este documento a la Dirección General de Protección Civil del Estado de México y/o Protección Civil del H. Ayuntamiento de San Felipe del Progreso.



SIMBOLOGÍA

SUBSISTEMA AFECTABLE

FACTORES SOCIO-ORGANIZATIVOS



ES INSTITUCIÓN EDUCATIVA
Y DE REHABILITACIÓN



TM TEMPLO

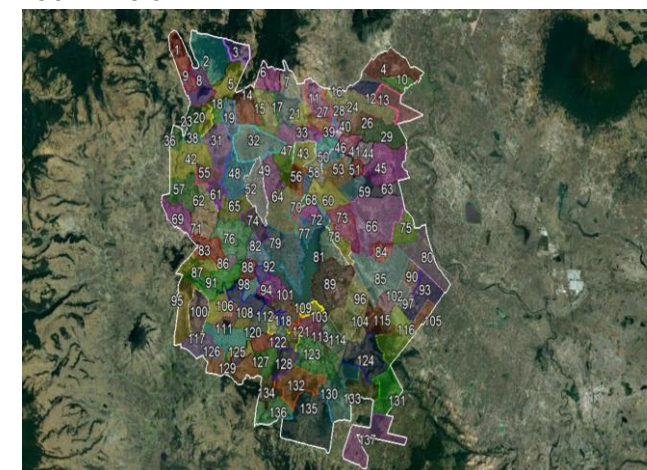
SUBSISTEMA REGULADOR

CENTROS DE RESPUESTA INMEDIATA Y AUXILIO



HS INSTITUCIÓN DE SALUD
CONSULTORIO Y/O LABORATORIOS

LOCALIZACIÓN:



Bo. BOREGE SAN ANTONIO LA CIENEGA



ATLAS DE RIESGOS

Mapa No 62

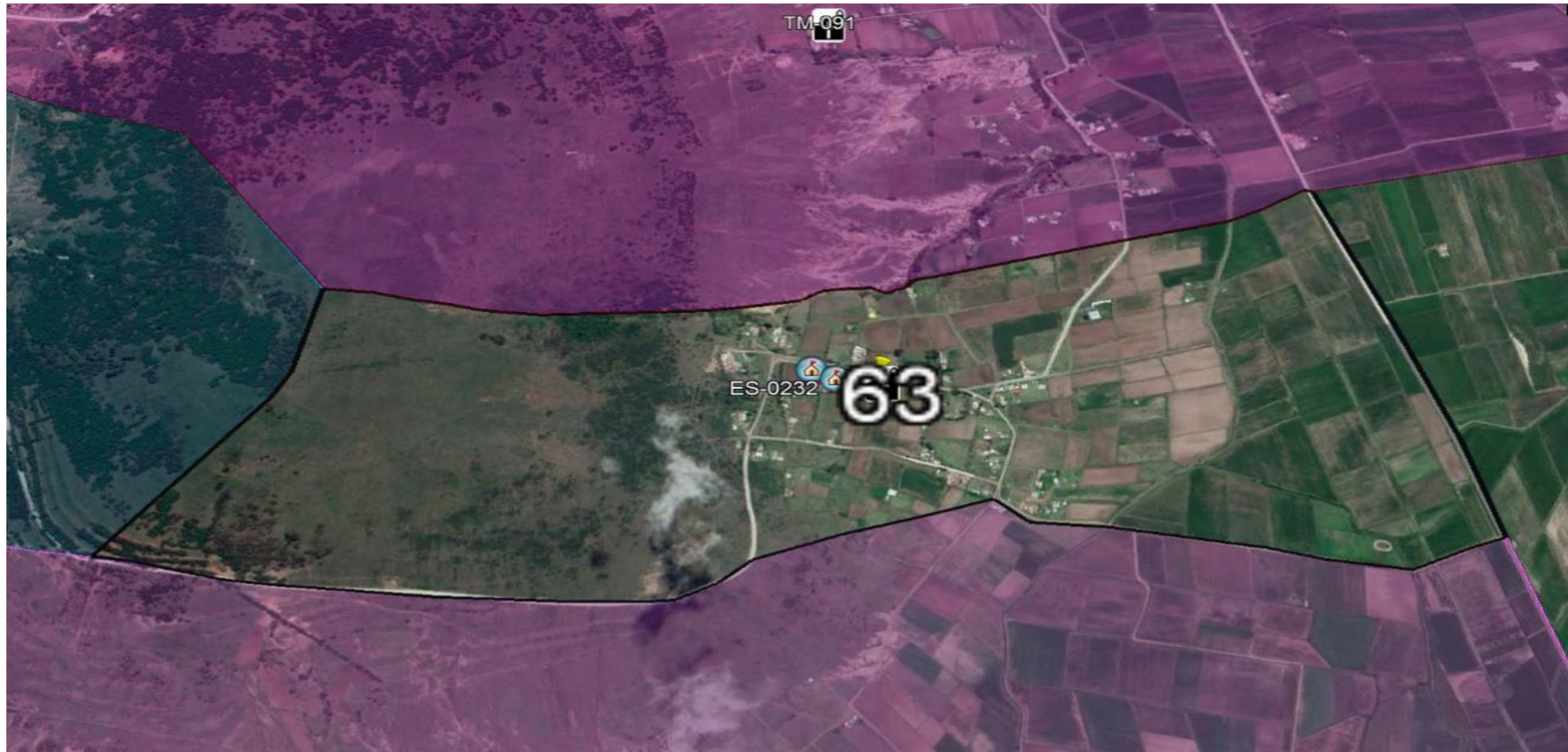
Diciembre 2019

Fuente :

- Google Earth 2013. Imagen satelital.
- Protección Civil, San Felipe del Progreso 2019. Levantamiento en Campo de la Información de fenómenos perturbadores y/o registros administrativos.

Solicitamos al usuario notificar cualquier error u omisión que encontrara en este documento a la Dirección General de Protección Civil del Estado de México y/o Protección Civil del H. Ayuntamiento de San Felipe del Progreso.

Nota: Los límites de las localidades son aproximados. Los registros administrativos y/o fenómenos perturbadores que se ubican fuera del contorno de la localidad(es) que se representan en la vista del mapa son únicamente de referencia pudiendo existir otras más, para ello referirse a la localidad y/o mapa de interés.



SIMBOLOGÍA

SUBSISTEMA AFECTABLE

FACTORES SOCIO-ORGANIZATIVOS

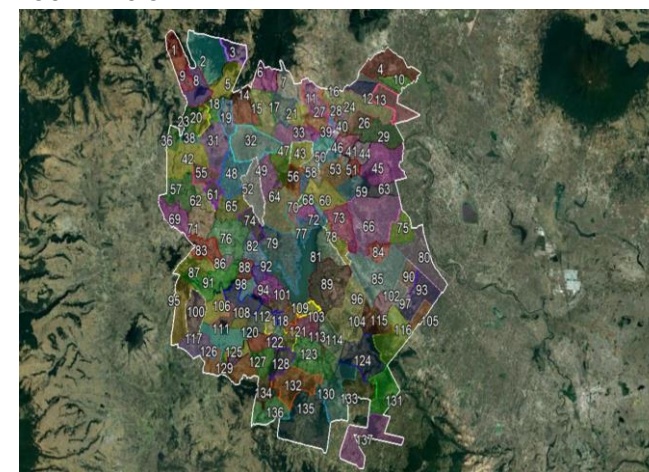


ES INSTITUCIÓN EDUCATIVA Y DE REHABILITACIÓN



TM TEMPLO

LOCALIZACIÓN:



EJIDO DE PALMILLAS



ATLAS DE RIESGOS



Mapa No 63

Diciembre 2019

Fuente :
 • Google Earth 2013. Imagen satelital.
 • Protección Civil, San Felipe del Progreso 2019. Levantamiento en Campo de la Información de fenómenos perturbadores y/o registros administrativos.

Solicitamos al usuario notificar cualquier error u omisión que encontrara en este documento a la Dirección General de Protección Civil del Estado de México y/o Protección Civil del H. Ayuntamiento de San Felipe del Progreso.

Nota: Los limites de las localidades son aproximados. Los registros administrativos y/o fenómenos perturbadores que se ubican fuera del contorno de la localidad(es) que se representan en la vista del mapa son únicamente de referencia pudiendo existir otras más, para ello referirse a la localidad y/o mapa de interés.



SIMBOLOGÍA

SUBSISTEMA AFECTABLE

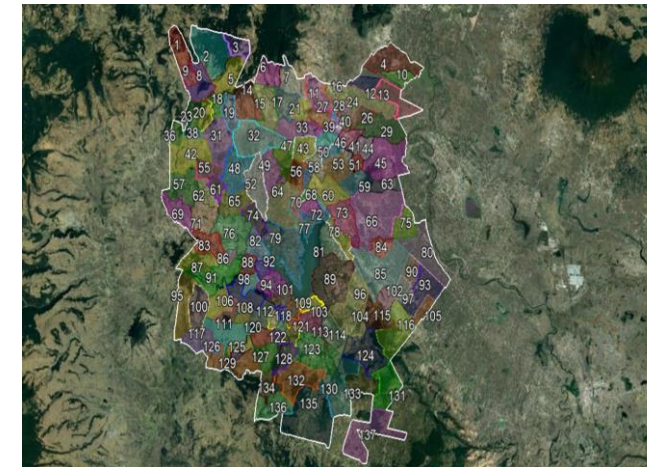
FACTORES SOCIO-ORGANIZATIVOS



ES INSTITUCIÓN EDUCATIVA Y DE REHABILITACIÓN

Nota: Los límites de las localidades son aproximados. Los registros administrativos y/o fenómenos perturbadores que se ubican fuera del contorno de la localidad(es) que se representan en la vista del mapa son únicamente de referencia pudiendo existir otras más, para ello referirse a la localidad y/o mapa de interés.

LOCALIZACION:



EJIDO DE SAN LUCAS OCOTEPEC



ATLAS DE RIESGOS

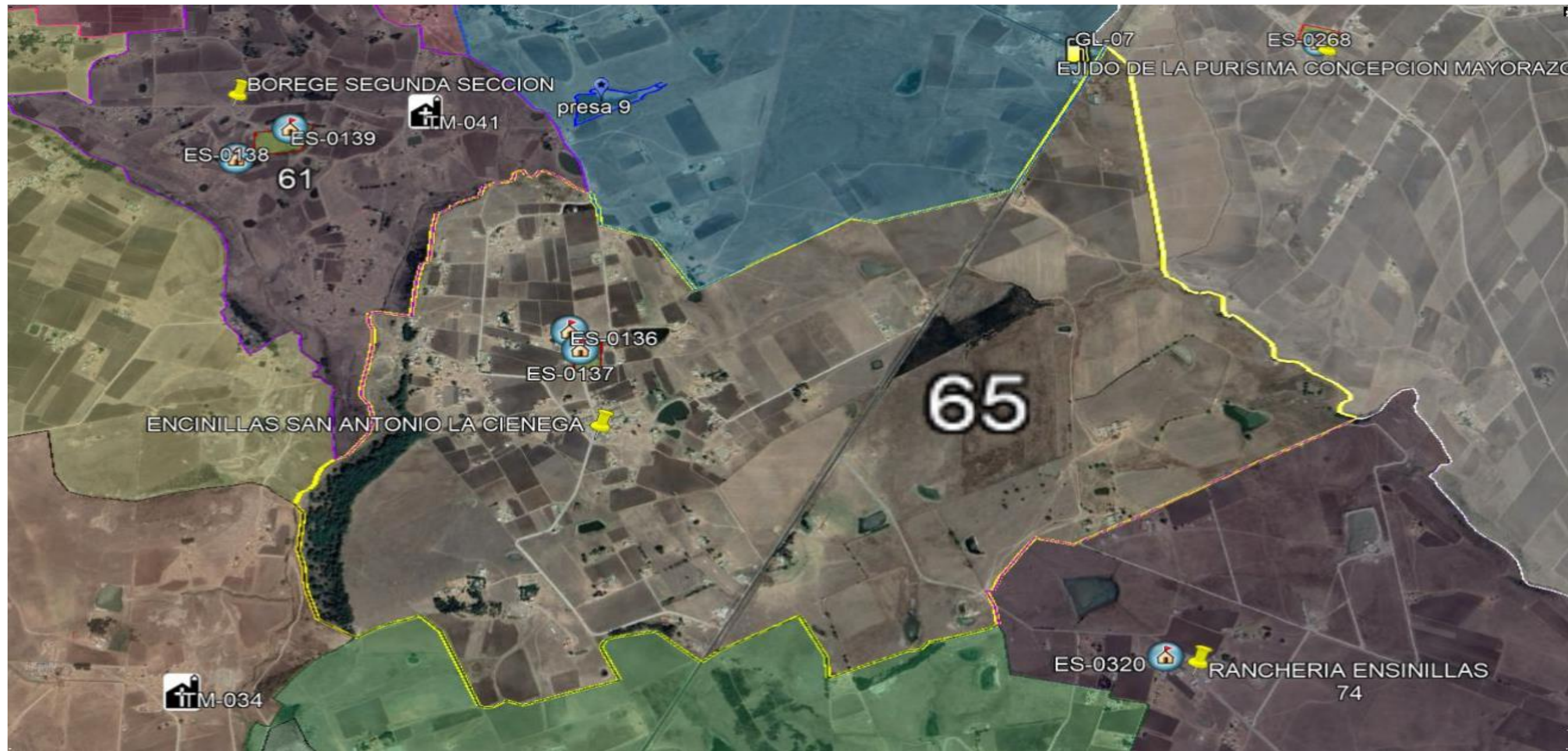
Mapa No 64

Diciembre 2019

Fuente:

- Google Earth 2013. Imagen satelital.
- Protección Civil, San Felipe del Progreso 2019. Levantamiento en Campo de la Información de fenómenos perturbadores y/o registros administrativos.

Solicitamos al usuario notificar cualquier error u omisión que encontrara en este documento a la Dirección General de Protección Civil del Estado de México y/o Protección Civil del H. Ayuntamiento de San Felipe del Progreso.



SIMBOLOGÍA

SUBSISTEMA AFECTABLE

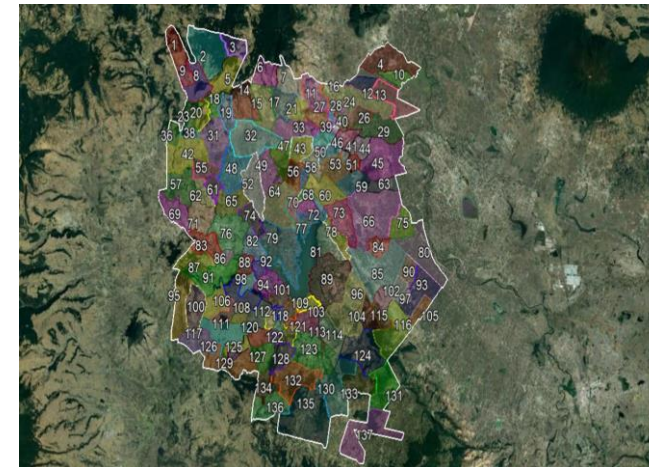
FACTORES SOCIO-ORGANIZATIVOS



ES INSTITUCIÓN EDUCATIVA Y DE REHABILITACIÓN

Nota: Los limites de las localidades son aproximados. Los registros administrativos y/o fenómenos perturbadores que se ubican fuera del contorno de la localidad(es) que se representan en la vista del mapa son únicamente de referencia pudiendo existir otras más, para ello referirse a la localidad y/o mapa de interés.

LOCALIZACION:



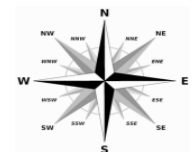
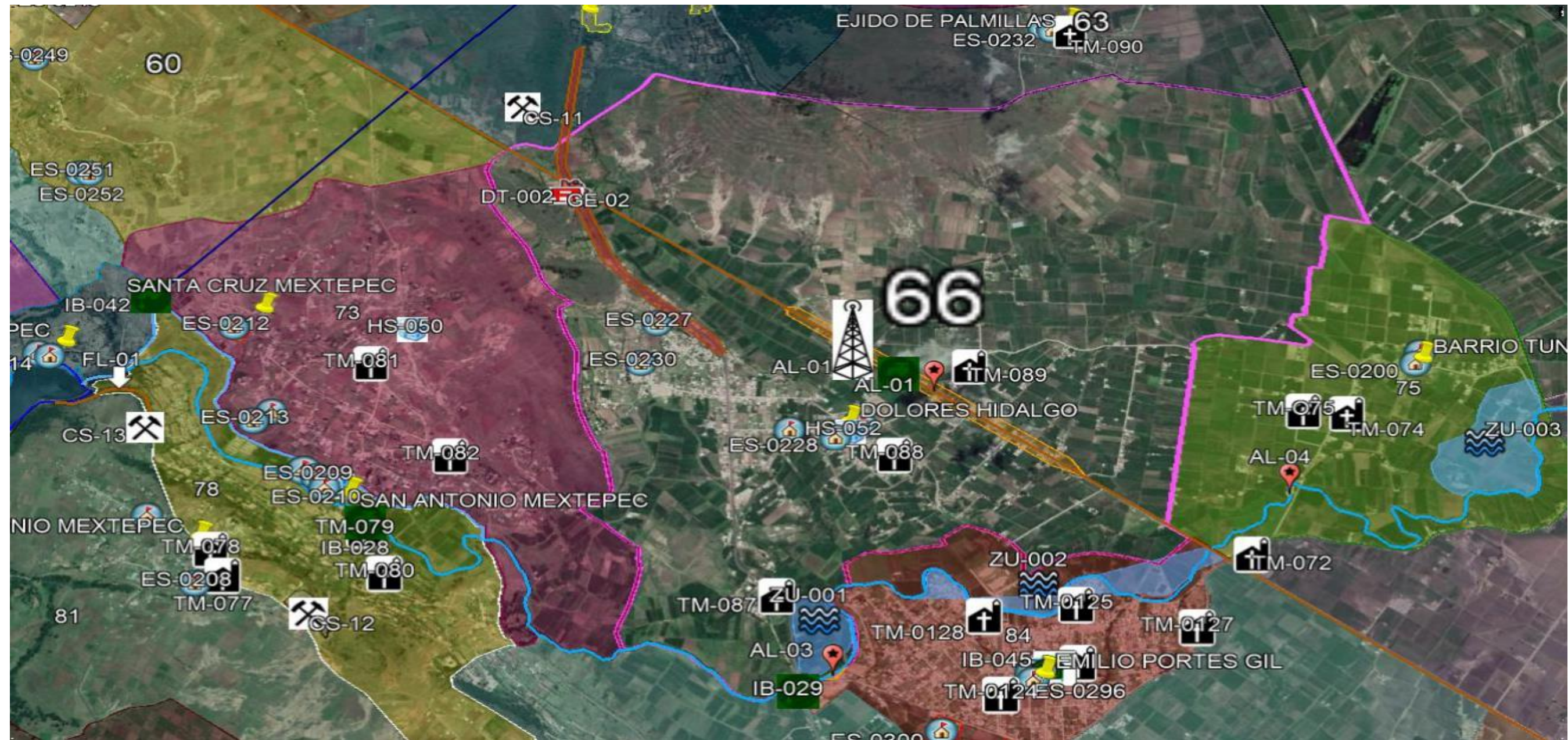
ENCINILLAS SAN ANTONIO LA CIENEGA
ATLAS DE RIESGOS

Mapa No 65

Diciembre 2019

Fuente:
 • Google Earth 2013. Imagen satelital.
 • Protección Civil, San Felipe del Progreso 2019. Levantamiento en Campo de la Información de fenómenos perturbadores y/o registros administrativos.

Solicitamos al usuario notificar cualquier error u omisión que encontrara en este documento a la Dirección General de Protección Civil del Estado de México y/o Protección Civil del H. Ayuntamiento de San Felipe del Progreso.



SIMBOLOGÍA

SUBSISTEMA AFECTABLE

FACTORES SOCIO-ORGANIZATIVOS



ES INSTITUCIÓN EDUCATIVA
Y DE REHABILITACIÓN



TM TEMPLO

SUBSISTEMA REGULADOR

CENTROS DE RESPUESTA INMEDIATA Y AUXILIO



HS INSTITUCIÓN DE SALUD
CONSULTORIO Y/O LABORATORIOS



SUBSISTEMA PERTURBADOR

FENOMENO GEOLOGICO GOEMORFOLOGICO

DT DESLIZAMIENTO DE TIERRA



FACTOR QUIMICO
GE GASERA ESTACIÓN DE CARBURACIÓN

Nota: Los limites de las localidades son aproximados. Los registros administrativos y/o fenómenos perturbadores que se ubican fuera del contorno de la localidad(es) que se representan en la vista del mapa son únicamente de referencia pudiendo existir otras más, para ello referirse a la localidad y/o mapa de interés.

LOCALIZACION:



DOLORES HIDALGO



ATLAS DE RIESGOS



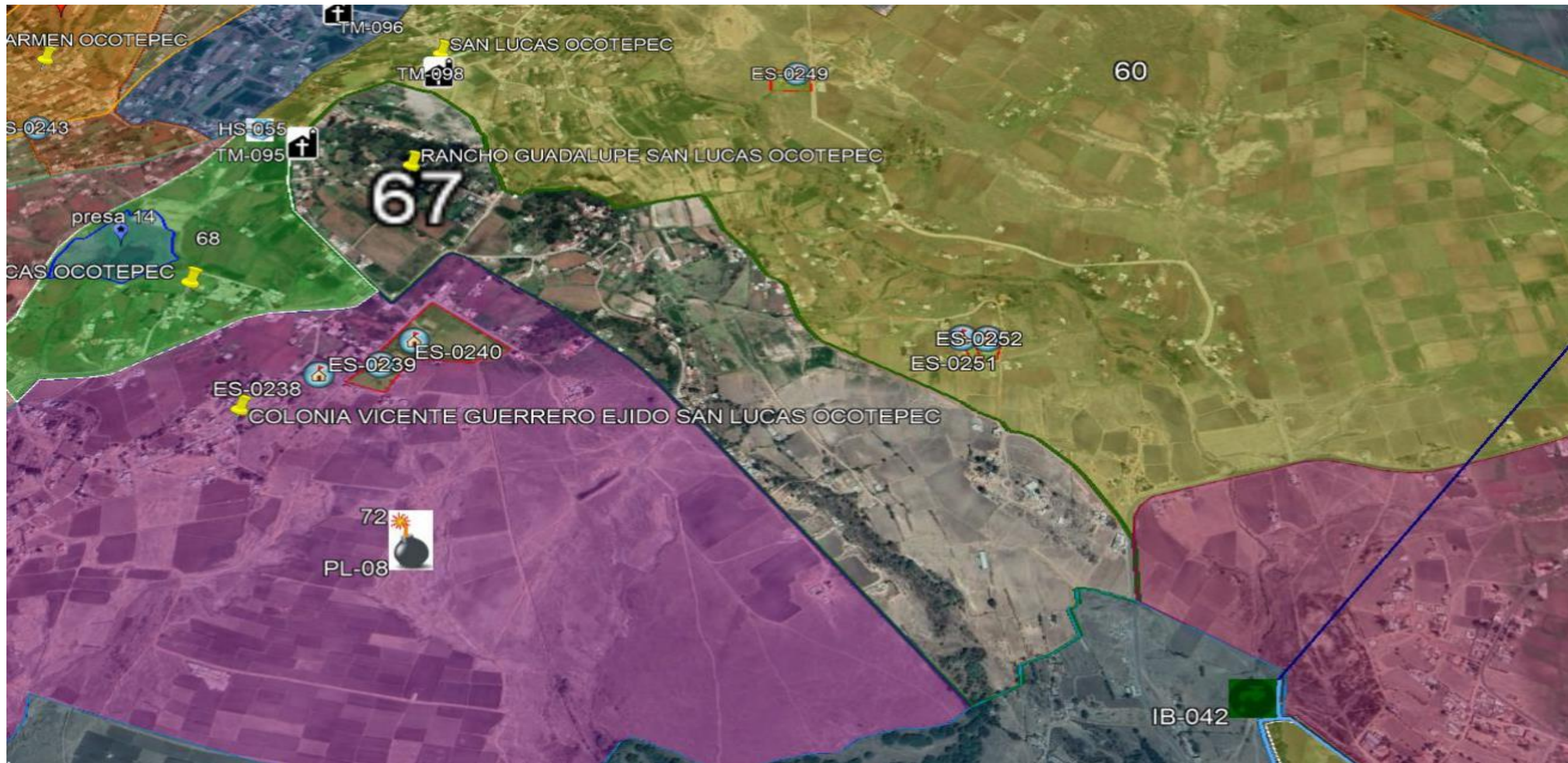
Mapa No 66

Diciembre 2019

Fuente :

- Google Earth 2013. Imagen satelital.
- Protección Civil, San Felipe del Progreso 2019. Levantamiento en Campo de la Información de fenómenos perturbadores y/o registros administrativos.

Solicitamos al usuario notificar cualquier error u omisión que encontrara en este documento a la Dirección General de Protección Civil del Estado de México y/o Protección Civil del H. Ayuntamiento de San Felipe del Progreso.



SIMBOLOGÍA

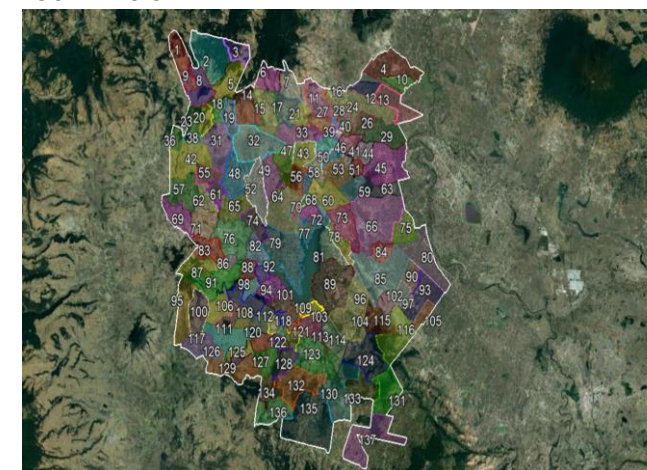
SISTEMA AFECTABLE

FACTORES SOCIO-ORGANIZATIVOS



TM TEMPLO

LOCALIZACION:



RANCHO GUADALUPE SAN LUCAS OCOTEPEC



ATLAS DE RIESGOS

Mapa No 67

Diciembre 2019

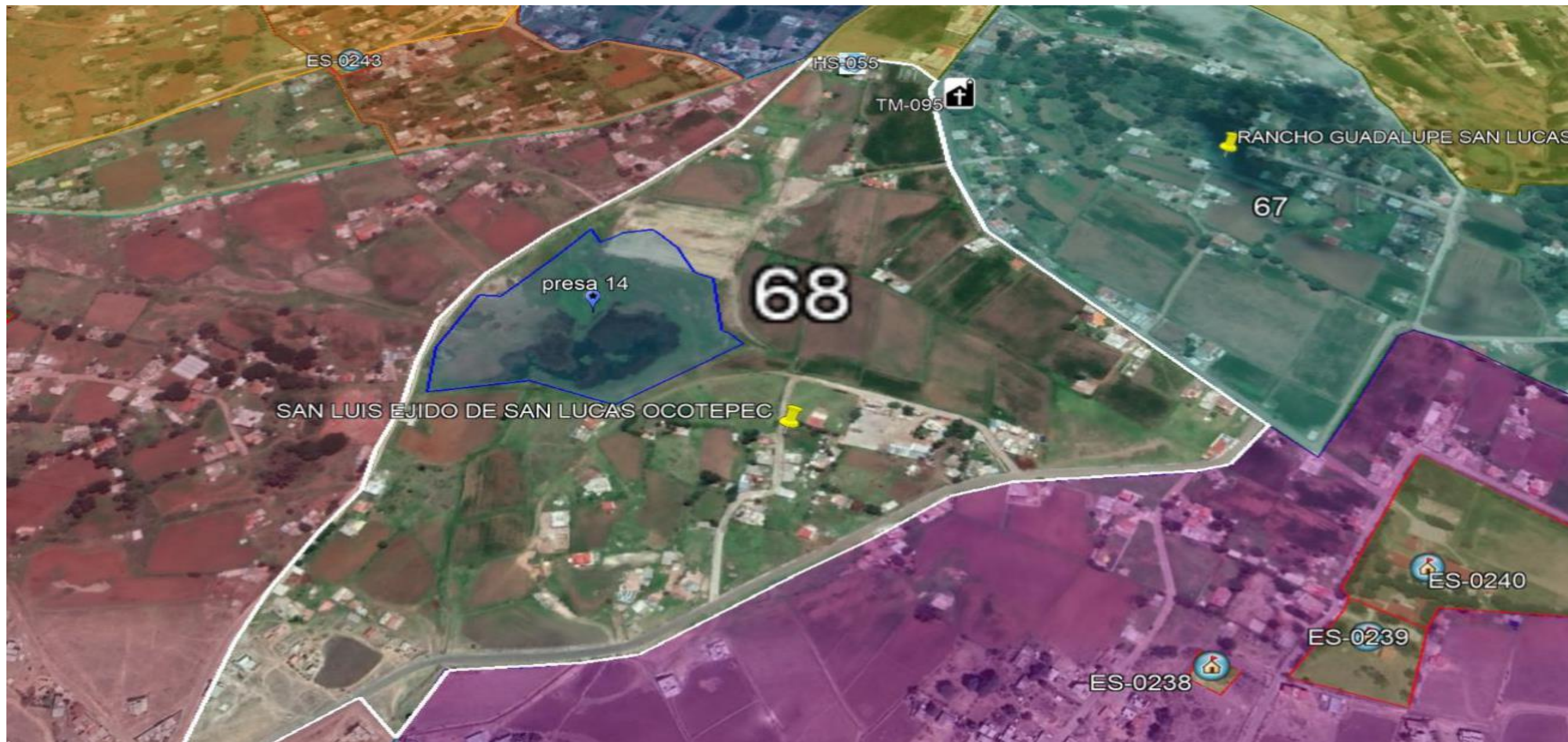
Fuente :
• Google Earth 2013. Imagen satelital.
• Protección Civil, San Felipe del Progreso 2019. Levantamiento en Campo de la Información de fenómenos perturbadores y/o registros administrativos.

Solicitamos al usuario notificar cualquier error u omisión que encontrara en este documento a la Dirección General de Protección Civil del Estado de México y/o Protección Civil del H. Ayuntamiento de San Felipe del Progreso.

Nota: Los limites de las localidades son aproximados. Los registros administrativos y/o fenómenos perturbadores que se ubican fuera del contorno de la localidad(es) que se representan en la vista del mapa son únicamente de referencia pudiendo existir otras más, para ello referirse a la localidad y/o mapa de interés.



GOBIERNO DEL ESTADO DE MÉXICO



SIMBOLOGÍA

SUBSISTEMA REGULADOR

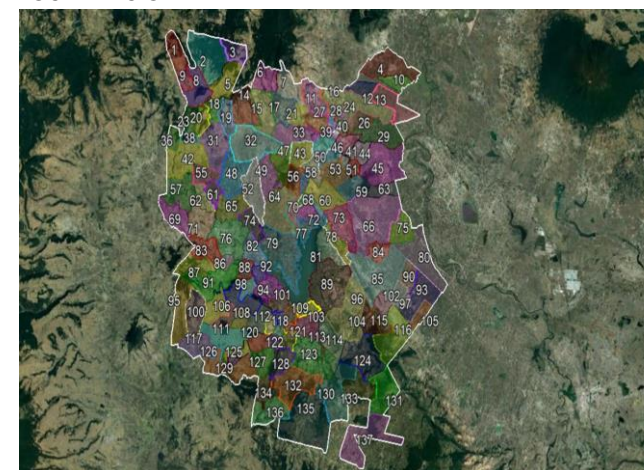
CENTROS DE RESPUESTA INMEDIATA Y AUXILIO



HS INSTITUCIÓN DE SALUD CONSULTORIO Y/O LABORATORIOS

Nota: Los límites de las localidades son aproximados. Los registros administrativos y/o fenómenos perturbadores que se ubican fuera del contorno de la localidad(es) que se representan en la vista del mapa son únicamente de referencia pudiendo existir otras más, para ello referirse a la localidad y/o mapa de interés.

LOCALIZACION:



SAN LUIS EJIDO DE SAN LUCAS OCOTEPEC

ATLAS DE RIESGOS

Mapa No 68

Diciembre 2019

Fuente :
• Google Earth 2013. Imagen satelital.
• Protección Civil, San Felipe del Progreso 2019. Levantamiento en Campo de la Información de fenómenos perturbadores y/o registros administrativos.

Solicitamos al usuario notificar cualquier error u omisión que encontrara en este documento a la Dirección General de Protección Civil del Estado de México y/o Protección Civil del H. Ayuntamiento de San Felipe del Progreso.



SIMBOLOGÍA

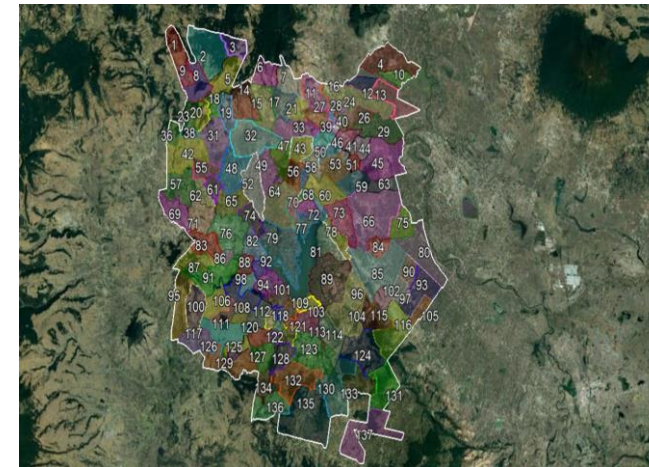
SUBSISTEMA AFECTABLE

FACTORES SOCIO-ORGANIZATIVOS



ES INSTITUCIÓN EDUCATIVA Y DE REHABILITACIÓN

LOCALIZACIÓN:



BARRIO LA CAÑADA SAN ANTONIO LA CIENEGA



ATLAS DE RIESGOS

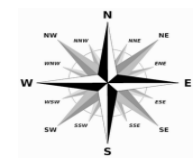
Mapa No 69

Diciembre 2019

Fuente :
 • Google Earth 2013. Imagen satelital.
 • Protección Civil, San Felipe del Progreso 2019. Levantamiento en Campo de la Información de fenómenos perturbadores y/o registros administrativos.

Solicitamos al usuario notificar cualquier error u omisión que encontrara en este documento a la Dirección General de Protección Civil del Estado de México y/o Protección Civil del H. Ayuntamiento de San Felipe del Progreso.

Nota: Los limites de las localidades son aproximados. Los registros administrativos y/o fenómenos perturbadores que se ubican fuera del contorno de la localidad(es) que se representan en la vista del mapa son únicamente de referencia pudiendo existir otras más, para ello referirse a la localidad y/o mapa de interés.



SIMBOLOGÍA

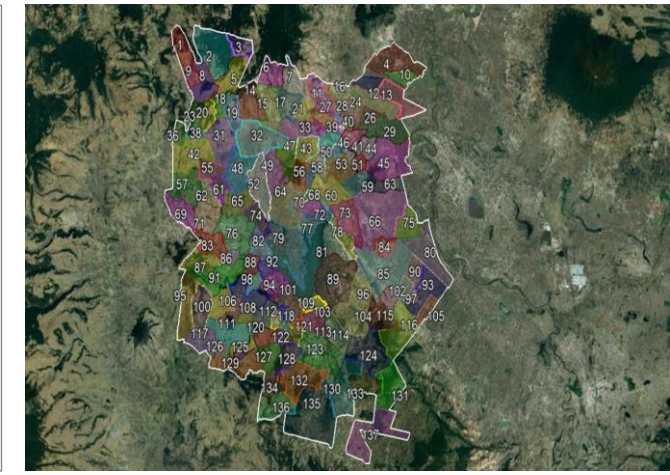
SUBSISTEMA AFECTABLE

FACTORES SOCIO-ORGANIZATIVOS



ES INSTITUCIÓN EDUCATIVA Y DE REHABILITACIÓN

LOCALIZACION:



RANCHO CONCEPCION



ATLAS DE RIESGOS

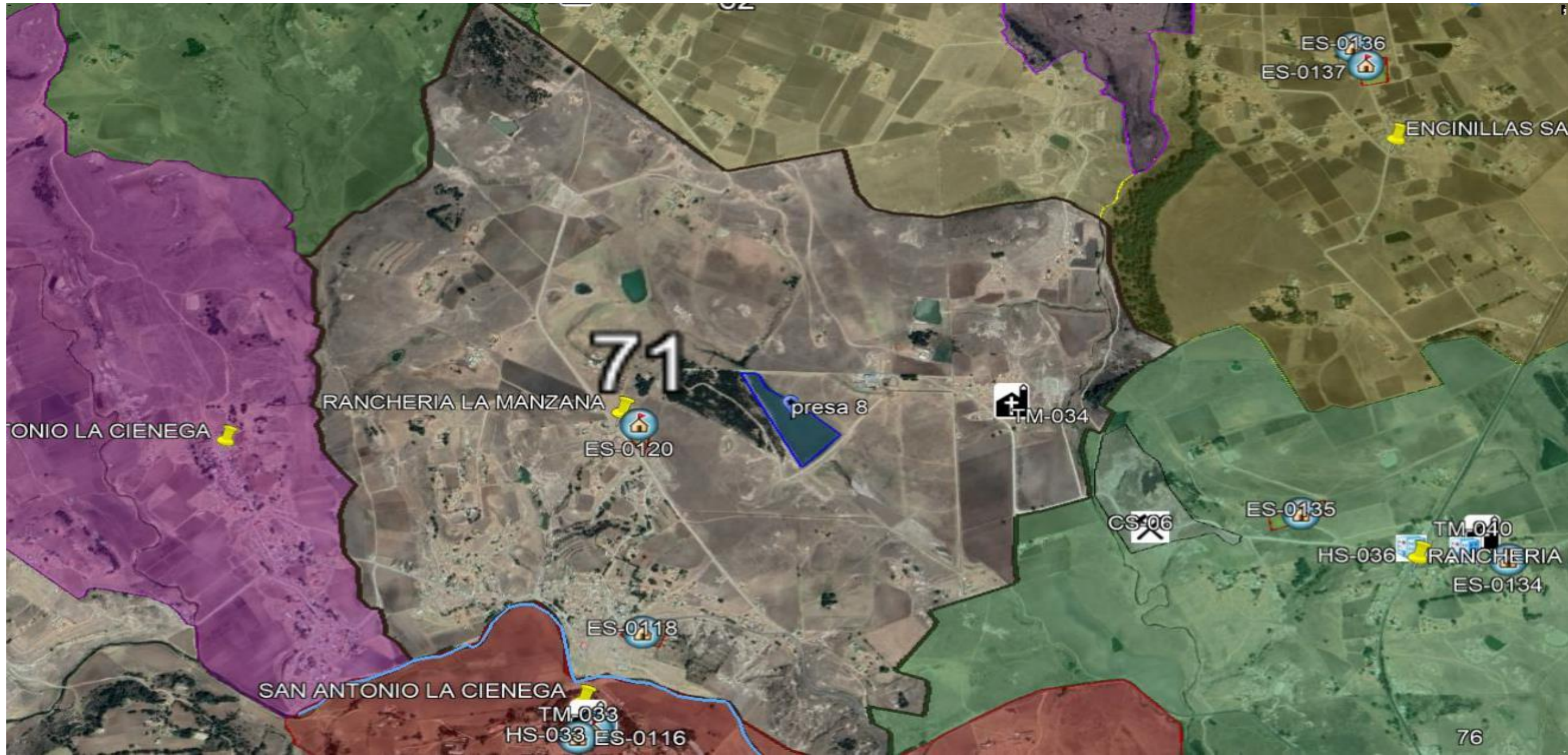
Mapa No 70

Diciembre 2019

Fuente :
 • Google Earth 2013. Imagen satelital.
 • Protección Civil, San Felipe del Progreso 2019. Levantamiento en Campo de la Información de fenómenos perturbadores y/o registros administrativos.

Nota: Los limites de las localidades son aproximados. Los registros administrativos y/o fenómenos perturbadores que se ubican fuera del contorno de la localidad(es) que se representan en la vista del mapa son únicamente de referencia pudiendo existir otras más, para ello referirse a la localidad y/o mapa de interés.

Solicitamos al usuario notificar cualquier error u omisión que encontrara en este documento a la Dirección General de Protección Civil del Estado de México y/o Protección Civil del H. Ayuntamiento de San Felipe del Progreso.



SIMBOLOGÍA

SUBSISTEMA AFECTABLE

FACTORES SOCIO-ORGANIZATIVOS

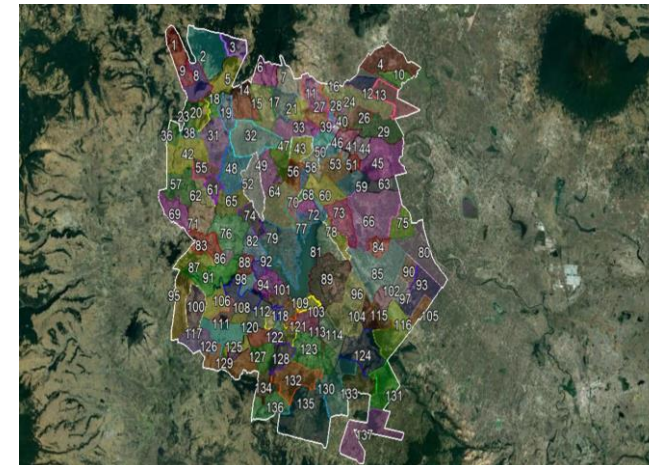


ES INSTITUCIÓN EDUCATIVA Y DE REHABILITACIÓN



TM TEMPLO

LOCALIZACIÓN:



RANCHERIA LA MANZANA



ATLAS DE RIESGOS



Mapa No 71

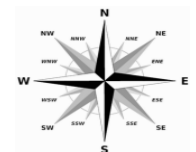
Diciembre 2019

Fuente :

- Google Earth 2013. Imagen satelital.
- Protección Civil, San Felipe del Progreso 2019. Levantamiento en Campo de la Información de fenómenos perturbadores y/o registros administrativos.

Solicitamos al usuario notificar cualquier error u omisión que encontrara en este documento a la Dirección General de Protección Civil del Estado de México y/o Protección Civil del H. Ayuntamiento de San Felipe del Progreso.

Nota: Los límites de las localidades son aproximados. Los registros administrativos y/o fenómenos perturbadores que se ubican fuera del contorno de la localidad(es) que se representan en la vista del mapa son únicamente de referencia pudiendo existir otras más, para ello referirse a la localidad y/o mapa de interés.



SIMBOLOGÍA

SUBSISTEMA AFECTABLE

FACTORES SOCIO-ORGANIZATIVOS



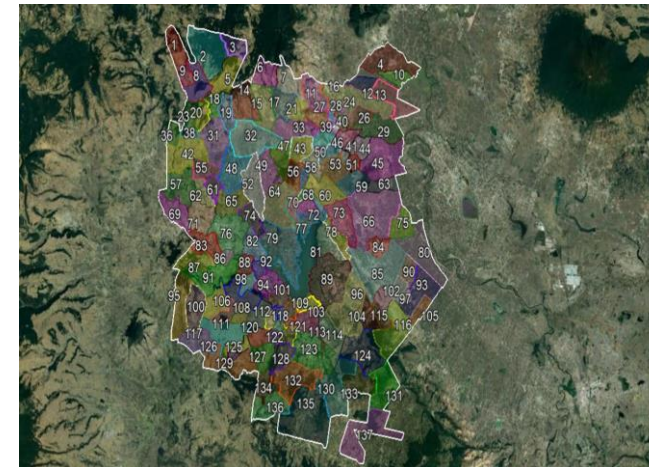
ES INSTITUCIÓN EDUCATIVA Y DE REHABILITACIÓN

SUBSISTEMA PERTURBADOR



**FACTORES QUÍMICOS
PL POLVORIN**

LOCALIZACIÓN:



COLONIA VICENTE GUERRERO, EJIDO DE SAN LUCAS OCOTEPEC



ATLAS DE RIESGOS

Mapa No 72

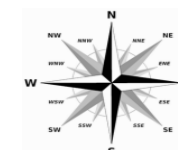
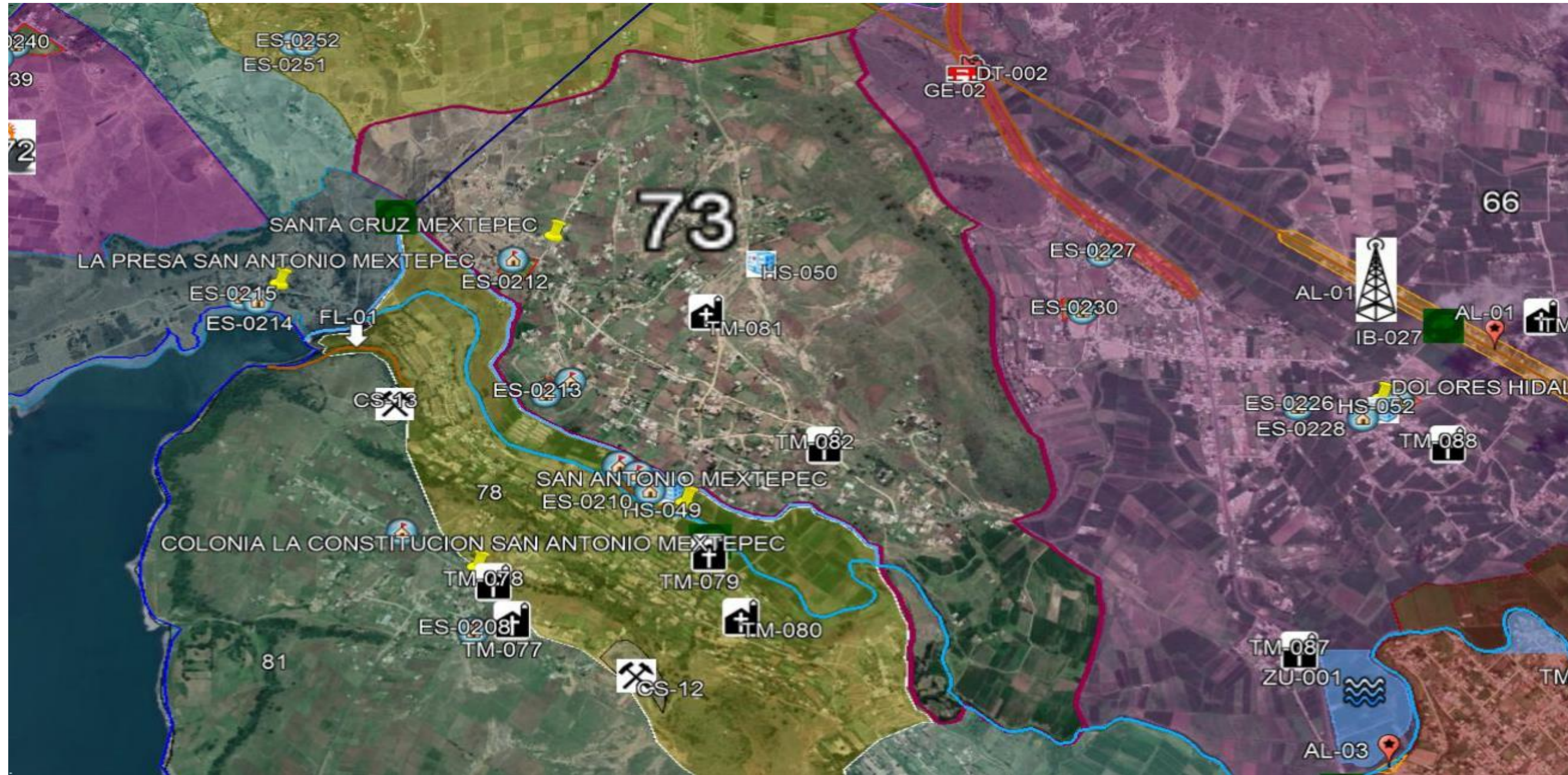
Diciembre 2019

Fuente:

- Google Earth 2013. Imagen satelital.
- Protección Civil, San Felipe del Progreso 2019. Levantamiento en Campo de la Información de fenómenos perturbadores y/o registros administrativos.

Solicitamos al usuario notificar cualquier error u omisión que encontrara en este documento a la Dirección General de Protección Civil del Estado de México y/o Protección Civil del H. Ayuntamiento de San Felipe del Progreso.

Nota: Los límites de las localidades son aproximados. Los registros administrativos y/o fenómenos perturbadores que se ubican fuera del contorno de la localidad(es) que se representan en la vista del mapa son únicamente de referencia pudiendo existir otras más, para ello referirse a la localidad y/o mapa de interés.



SIMBOLOGÍA

SUBSISTEMA AFECTABLE

FACTORES SOCIO-ORGANIZATIVOS



ES INSTITUCIÓN EDUCATIVA Y DE REHABILITACIÓN



TM TEMPLO

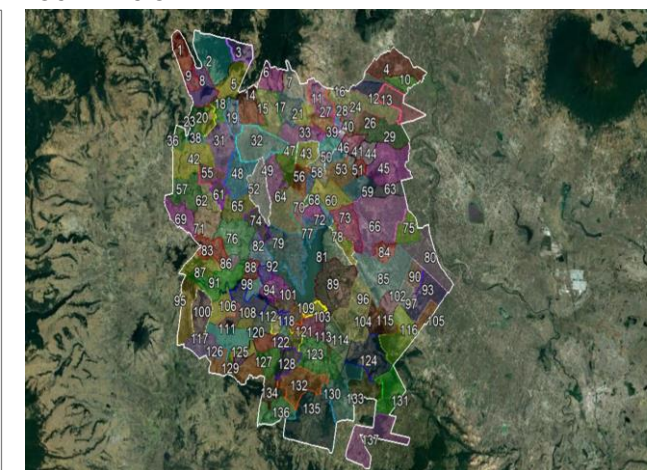
SUBSISTEMA REGULADOR

CENTROS DE RESPUESTA INMEDIATA Y AUXILIO



HS INSTITUCIÓN DE SALUD CONSULTORIO Y/O LABORATORIOS

LOCALIZACIÓN:



SANTA CRUZ MEXTEPEC



ATLAS DE RIESGOS



Mapa No 73

Diciembre 2019

Fuente :
• Google Earth 2013. Imagen satelital.
• Protección Civil, San Felipe del Progreso 2019. Levantamiento en Campo de la Información de fenómenos perturbadores y/o registros administrativos.

Solicitamos al usuario notificar cualquier error u omisión que encontrara en este documento a la Dirección General de Protección Civil del Estado de México y/o Protección Civil del H. Ayuntamiento de San Felipe del Progreso.

Nota: Los limites de las localidades son aproximados. Los registros administrativos y/o fenómenos perturbadores que se ubican fuera del contorno de la localidad(es) que se representan en la vista del mapa son únicamente de referencia pudiendo existir otras más, para ello referirse a la localidad y/o mapa de interés.



SIMBOLOGÍA

SUBSISTEMA AFECTABLE

FACTORES SOCIO-ORGANIZATIVOS



ES INSTITUCIÓN EDUCATIVA Y DE REHABILITACIÓN

LOCALIZACION:



RANCHERIA ENCINILLAS




ATLAS DE RIESGOS

Mapa No 74

Diciembre 2019

Fuente :

- Google Earth 2013. Imagen satelital.
- Protección Civil, San Felipe del Progreso 2019. Levantamiento en Campo de la Información de fenómenos perturbadores y/o registros administrativos.

Solicitamos al usuario notificar cualquier error u omisión que encontrara en este documento a la Dirección General de Protección Civil del Estado de México y/o Protección Civil del H. Ayuntamiento de San Felipe del Progreso.

Nota: Los límites de las localidades son aproximados. Los registros administrativos y/o fenómenos perturbadores que se ubican fuera del contorno de la localidad(es) que se representan en la vista del mapa son únicamente de referencia pudiendo existir otras más, para ello referirse a la localidad y/o mapa de interés.



SIMBOLOGÍA

SUBSISTEMA AFECTABLE

FACTORES SOCIO-ORGANIZATIVOS



ES INSTITUCIÓN EDUCATIVA
Y DE REHABILITACIÓN



TM TEMPLO

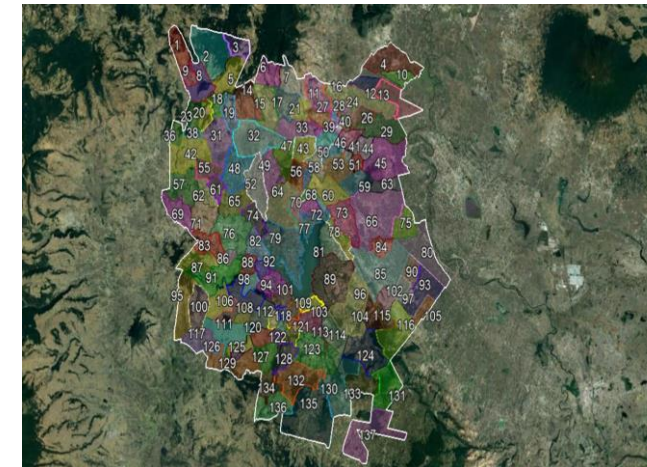
SUBSISTEMA PERTURBADOR

ENÓMENO HIDROMETEOROLÓGICOS



ZU ZONA SUSCEPTIBLE DE INUNDACIÓN

LOCALIZACIÓN:



BARRIO TUNGAREO EMILIO PORTES GIL



ATLAS DE RIESGOS

Mapa No 75

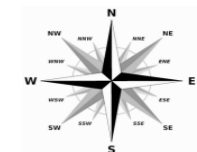
Diciembre 2019

Fuente:

- Google Earth 2013. Imagen satelital.
- Protección Civil, San Felipe del Progreso 2019. Levantamiento en Campo de la Información de fenómenos perturbadores y/o registros administrativos.

Solicitamos al usuario notificar cualquier error u omisión que encontrara en este documento a la Dirección General de Protección Civil del Estado de México y/o Protección Civil del H. Ayuntamiento de San Felipe del Progreso.

Nota: Los límites de las localidades son aproximados. Los registros administrativos y/o fenómenos perturbadores que se ubican fuera del contorno de la localidad(es) que se representan en la vista del mapa son únicamente de referencia pudiendo existir otras más, para ello referirse a la localidad y/o mapa de interés.



SIMBOLOGÍA

SUBSISTEMA AFECTABLE

FACTORES SOCIO-ORGANIZATIVOS



ES INSTITUCIÓN EDUCATIVA Y DE REHABILITACIÓN



TM TEMPLO

SUBSISTEMA REGULADOR

CENTROS DE RESPUESTA INMEDIATA Y AUXILIO



HS INSTITUCIÓN DE SALUD CONSULTORIO Y/O LABORATORIOS

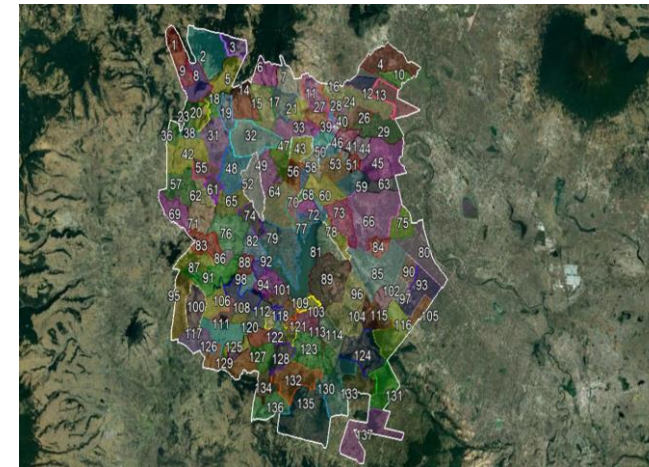


SUBSISTEMA PERTURBADOR

FENÓMENO GEOLÓGICO – GEOMORFOLÓGICOS

CS ASENTAMIENTOS EN CAVIDAD EN EL SUBSUELO

LOCALIZACION:



RANCHERIA LA SOLEDAD



ATLAS DE RIESGOS



Mapa No 76

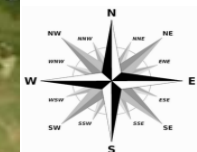
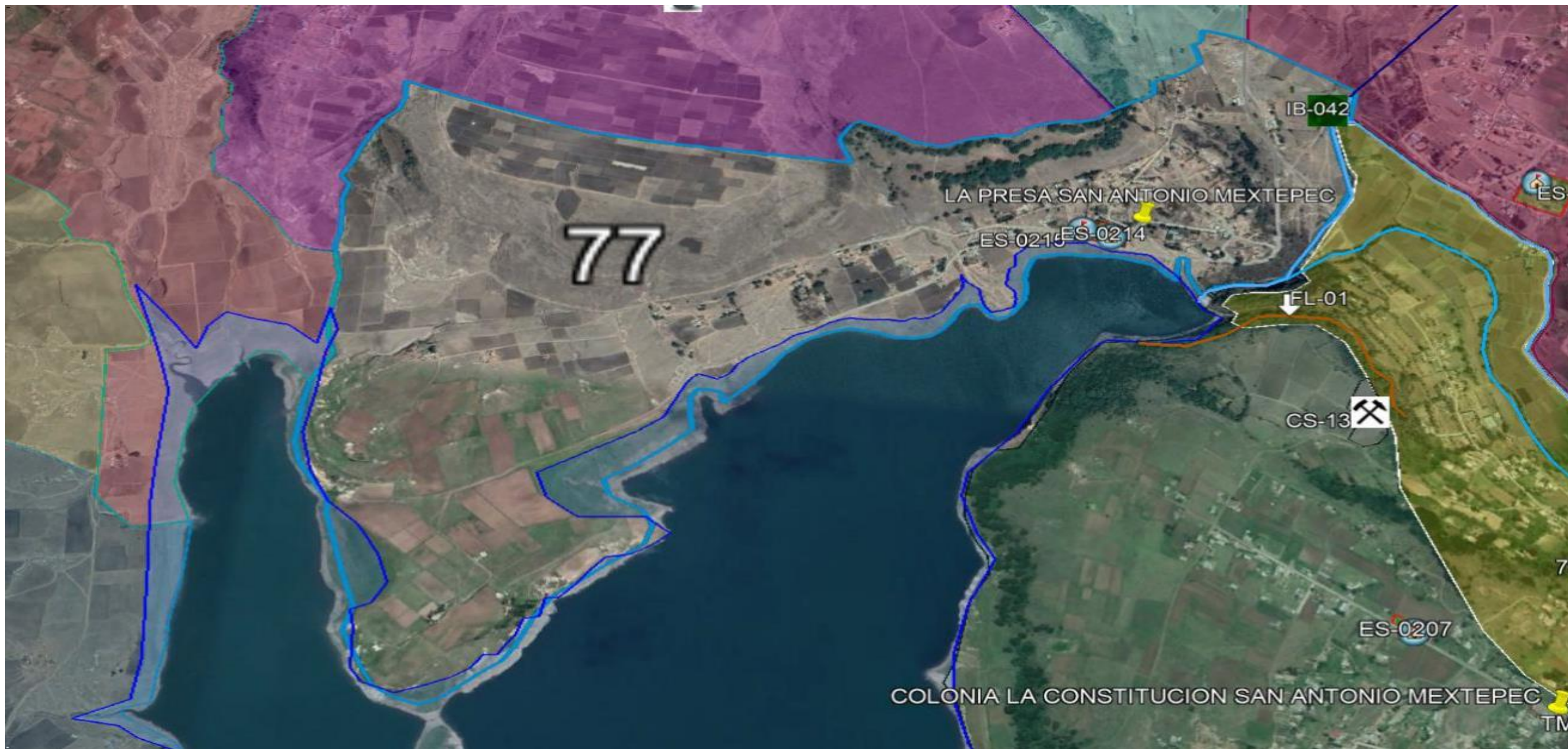
Diciembre 2019

Fuente :

- Google Earth 2013. Imagen satelital.
- Protección Civil, San Felipe del Progreso 2019. Levantamiento en Campo de la Información de fenómenos perturbadores y/o registros administrativos.

Solicitamos al usuario notificar cualquier error u omisión que encontrara en este documento a la Dirección General de Protección Civil del Estado de México y/o Protección Civil del H. Ayuntamiento de San Felipe del Progreso.

Nota: Los limites de las localidades son aproximados. Los registros administrativos y/o fenómenos perturbadores que se ubican fuera del contorno de la localidad(es) que se representan en la vista del mapa son únicamente de referencia pudiendo existir otras más, para ello referirse a la localidad y/o mapa de interés.



SIMBOLOGÍA

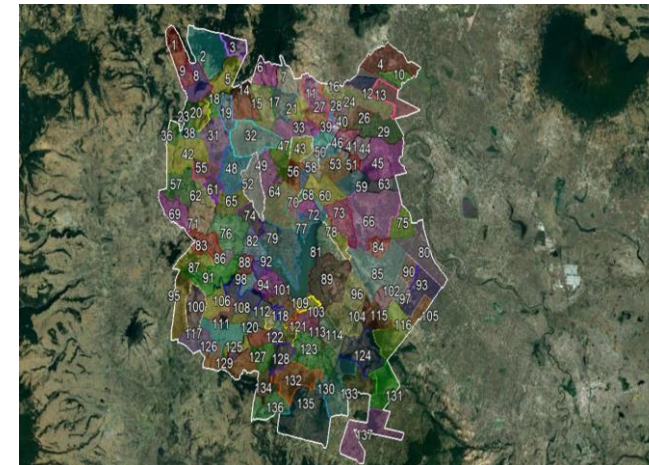
SUBSISTEMA AFECTABLE

FACTORES SOCIO-ORGANIZATIVOS



ES INSTITUCIÓN EDUCATIVA Y DE REHABILITACIÓN

LOCALIZACION:



LA PRESA SAN ANTONIO MEXTEPEC



ATLAS DE RIESGOS

Mapa No 77

Diciembre 2019

Fuente :
• Google Earth 2013. Imagen satelital.
• Protección Civil, San Felipe del Progreso 2019. Levantamiento en Campo de la Información de fenómenos perturbadores y/o registros administrativos.

Solicitamos al usuario notificar cualquier error u omisión que encontrara en este documento a la Dirección General de Protección Civil del Estado de México y/o Protección Civil del H. Ayuntamiento de San Felipe del Progreso.

Nota: Los limites de las localidades son aproximados. Los registros administrativos y/o fenómenos perturbadores que se ubican fuera del contorno de la localidad(es) que se representan en la vista del mapa son únicamente de referencia pudiendo existir otras más, para ello referirse a la localidad y/o mapa de interés.



SIMBOLOGÍA

SUBSISTEMA AFECTABLE

FACTORES SOCIO-ORGANIZATIVOS



ES INSTITUCIÓN EDUCATIVA Y DE REHABILITACIÓN



TM TEMPLO



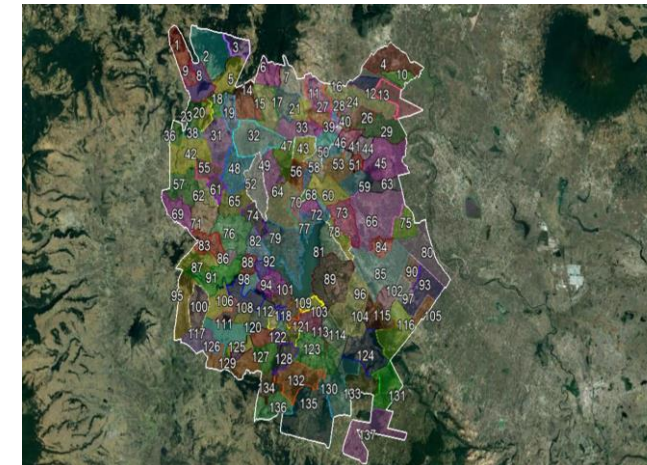
SUBSISTEMA PERTURBADOR

FENÓMENO GEOLÓGICO – GEOMORFOLÓGICOS

CS ASENTAMIENTOS EN CAVIDAD EN EL SUBSUELO

Nota: Los límites de las localidades son aproximados. Los registros administrativos y/o fenómenos perturbadores que se ubican fuera del contorno de la localidad(es) que se representan en la vista del mapa son únicamente de referencia pudiendo existir otras más, para ello referirse a la localidad y/o mapa de interés.

LOCALIZACIÓN:



SAN ANTONIO MEXTEPEC



ATLAS DE RIESGOS



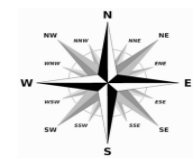
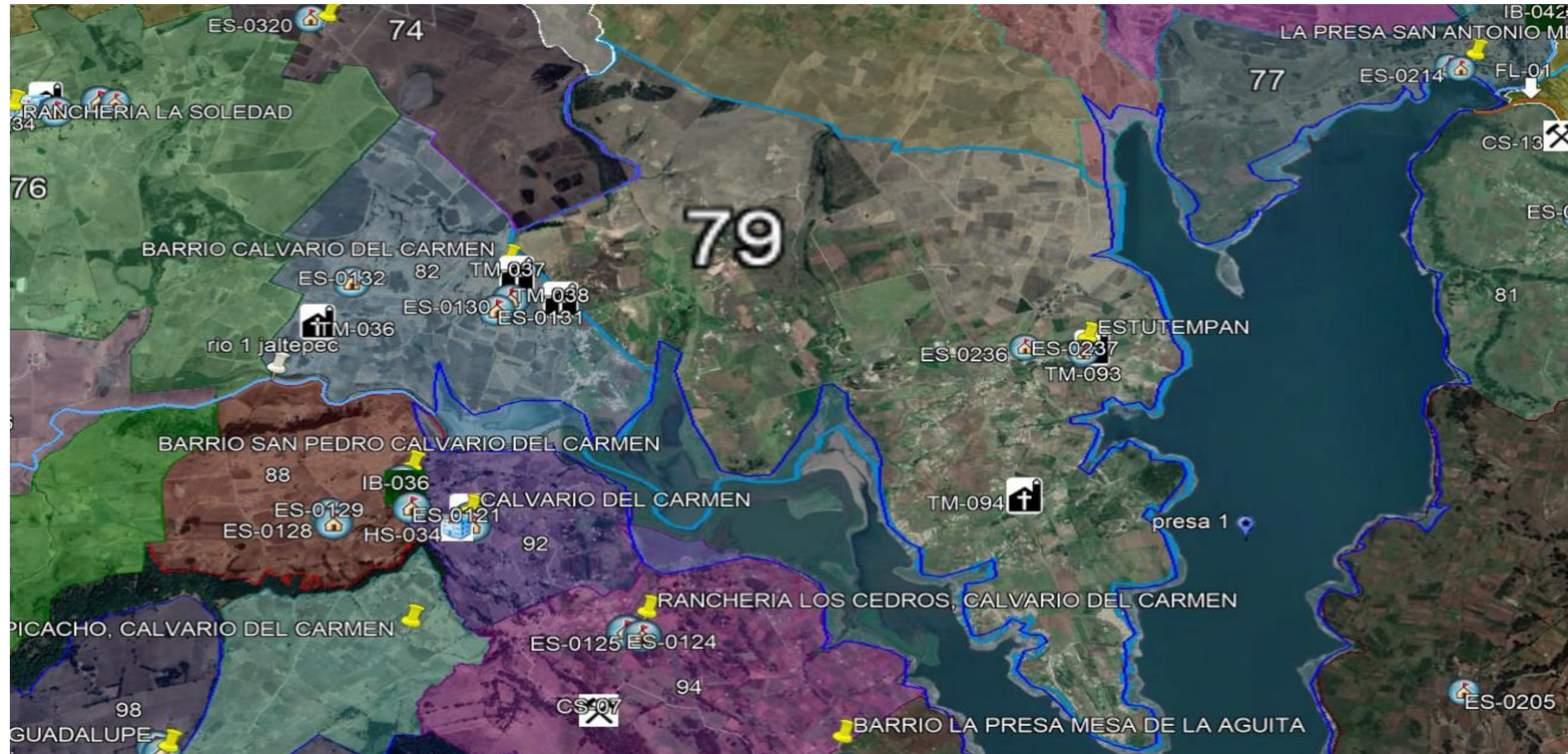
Mapa No 78

Diciembre 2019

Fuente:

- Google Earth 2013. Imagen satelital.
- Protección Civil, San Felipe del Progreso 2019. Levantamiento en Campo de la Información de fenómenos perturbadores y/o registros administrativos.

Solicitamos al usuario notificar cualquier error u omisión que encontrara en este documento a la Dirección General de Protección Civil del Estado de México y/o Protección Civil del H. Ayuntamiento de San Felipe del Progreso.



SIMBOLOGÍA

SUBSISTEMA AFECTABLE

FACTORES SOCIO-ORGANIZATIVOS

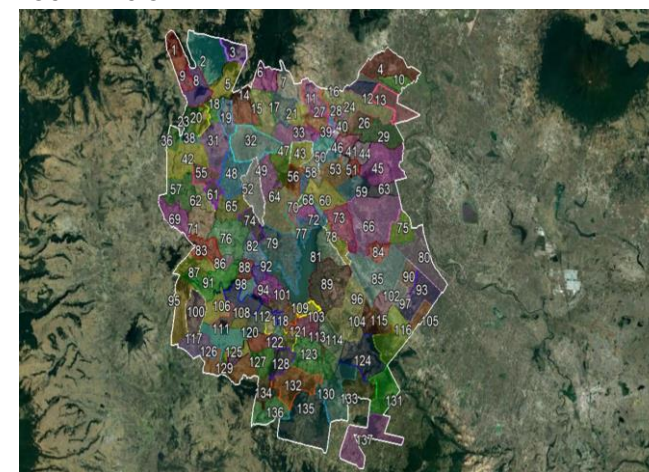


ES INSTITUCIÓN EDUCATIVA Y DE REHABILITACIÓN



TM TEMPLO

LOCALIZACIÓN:



ESTUTEMPAN



ATLAS DE RIESGOS

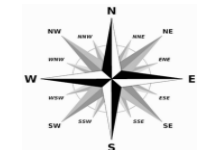
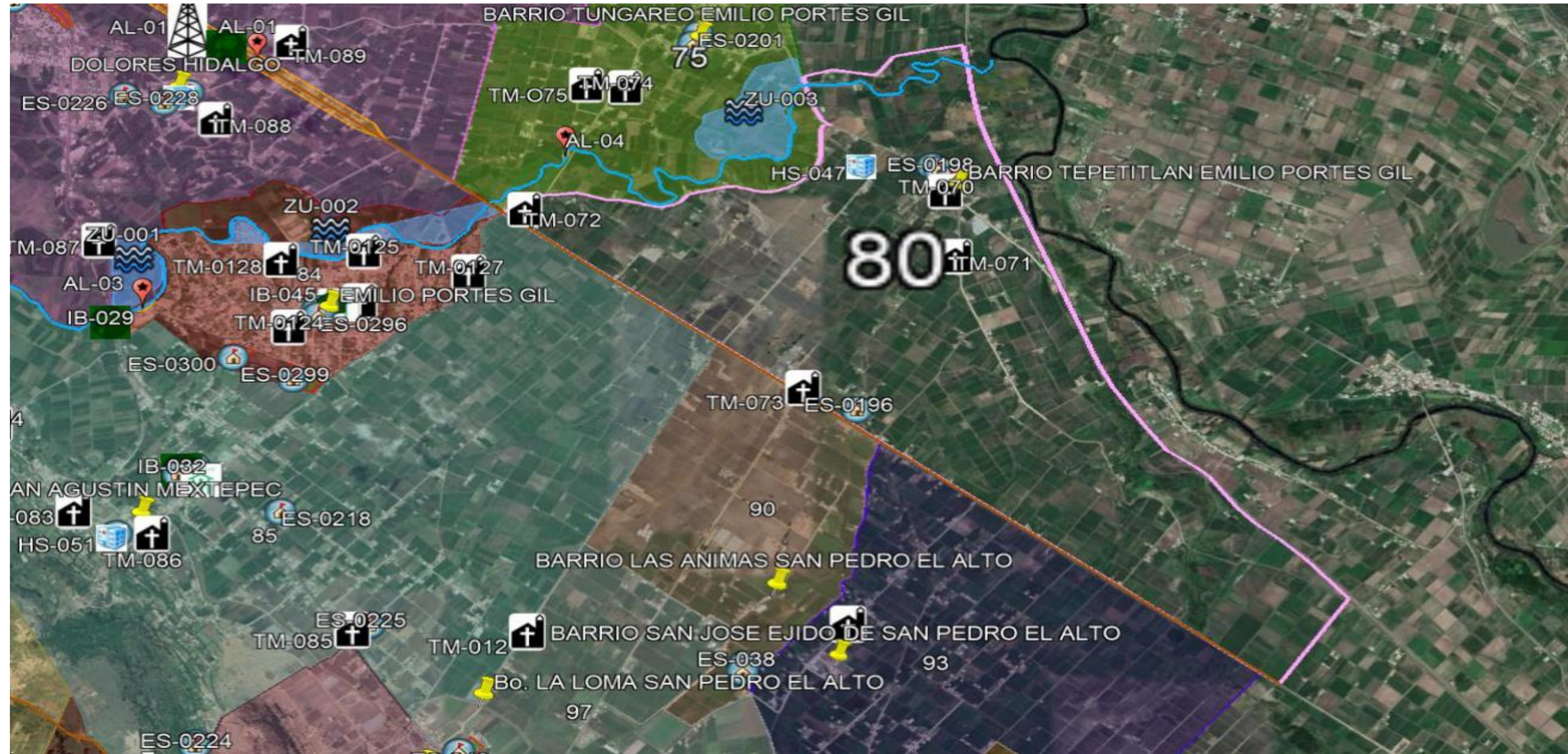
Mapa No 79

Diciembre 2019

Fuente :
• Google Earth 2013. Imagen satelital.
• Protección Civil, San Felipe del Progreso 2019. Levantamiento en Campo de la Información de fenómenos perturbadores y/o registros administrativos.

Solicitamos al usuario notificar cualquier error u omisión que encontrara en este documento a la Dirección General de Protección Civil del Estado de México y/o Protección Civil del H. Ayuntamiento de San Felipe del Progreso.

Nota: Los límites de las localidades son aproximados. Los registros administrativos y/o fenómenos perturbadores que se ubican fuera del contorno de la localidad(es) que se representan en la vista del mapa son únicamente de referencia pudiendo existir otras más, para ello referirse a la localidad y/o mapa de interés.



SIMBOLOGÍA

SUBSISTEMA AFECTABLE

FACTORES SOCIO-ORGANIZATIVOS



ES INSTITUCIÓN EDUCATIVA Y DE REHABILITACIÓN



TM TEMPLO

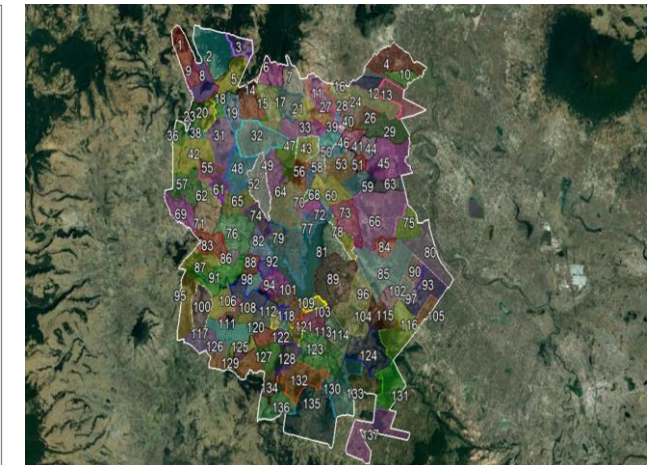
SUBSISTEMA REGULADOR

CENTROS DE RESPUESTA INMEDIATA Y AUXILIO



HS INSTITUCIÓN DE SALUD CONSULTORIO Y/O LABORATORIOS

LOCALIZACIÓN:



BARRIO TEPETITLAN EMILIO PORTES GIL

ATLAS DE RIESGOS




Mapa No 80

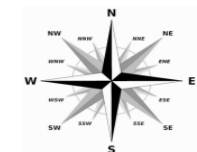
Diciembre 2019

Fuente :

- Google Earth 2013. Imagen satelital.
- Protección Civil, San Felipe del Progreso 2019. Levantamiento en Campo de la Información de fenómenos perturbadores y/o registros administrativos.

Solicitamos al usuario notificar cualquier error u omisión que encontrara en este documento a la Dirección General de Protección Civil del Estado de México y/o Protección Civil del H. Ayuntamiento de San Felipe del Progreso.

Nota: Los limites de las localidades son aproximados. Los registros administrativos y/o fenómenos perturbadores que se ubican fuera del contorno de la localidad(es) que se representan en la vista del mapa son únicamente de referencia pudiendo existir otras más, para ello referirse a la localidad y/o mapa de interés.



SIMBOLOGÍA

SUBSISTEMA AFECTABLE

FACTORES SOCIO-ORGANIZATIVOS



ES INSTITUCIÓN EDUCATIVA
Y DE REHABILITACIÓN



TM TEMPLO

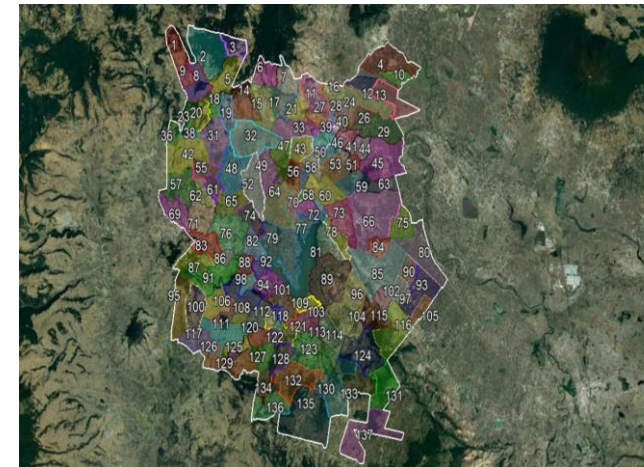
SUBSISTEMA PERTURBADOR

FENÓMENO GEOLÓGICO – GEOMORFOLÓGICOS



CS ASENTAMIENTOS EN CAVIDAD EN EL SUBSUELO

LOCALIZACIÓN:



COLONIA LA CONSTITUCION SAN ANTONIO MEXTEPEC



ATLAS DE RIESGOS



Mapa No 81

Diciembre 2019

Fuente:

- Google Earth 2013. Imagen satelital.
- Protección Civil, San Felipe del Progreso 2019. Levantamiento en Campo de la Información de fenómenos perturbadores y/o registros administrativos.

Solicitamos al usuario notificar cualquier error u omisión que encontrara en este documento a la Dirección General de Protección Civil del Estado de México y/o Protección Civil del H. Ayuntamiento de San Felipe del Progreso.

Nota: Los límites de las localidades son aproximados. Los registros administrativos y/o fenómenos perturbadores que se ubican fuera del contorno de la localidad(es) que se representan en la vista del mapa son únicamente de referencia pudiendo existir otras más, para ello referirse a la localidad y/o mapa de interés.



SIMBOLOGÍA

SUBSISTEMA AFECTABLE

FACTORES SOCIO-ORGANIZATIVOS

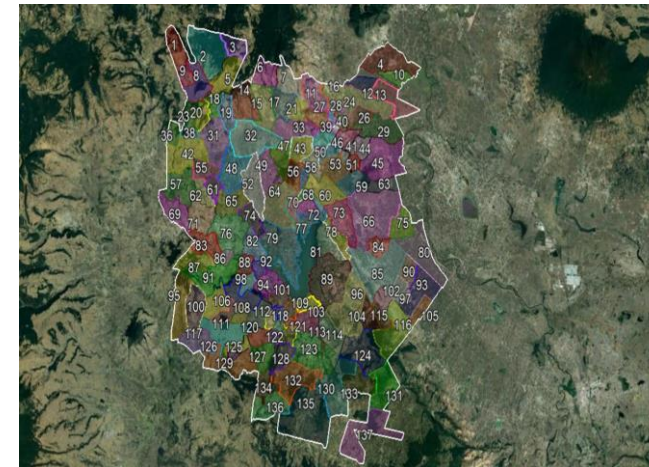


ES INSTITUCIÓN EDUCATIVA Y DE REHABILITACIÓN



TM TEMPLO

LOCALIZACIÓN:



BARRIO CALVARIO DEL CARMEN

ATLAS DE RIESGOS



Mapa No 82

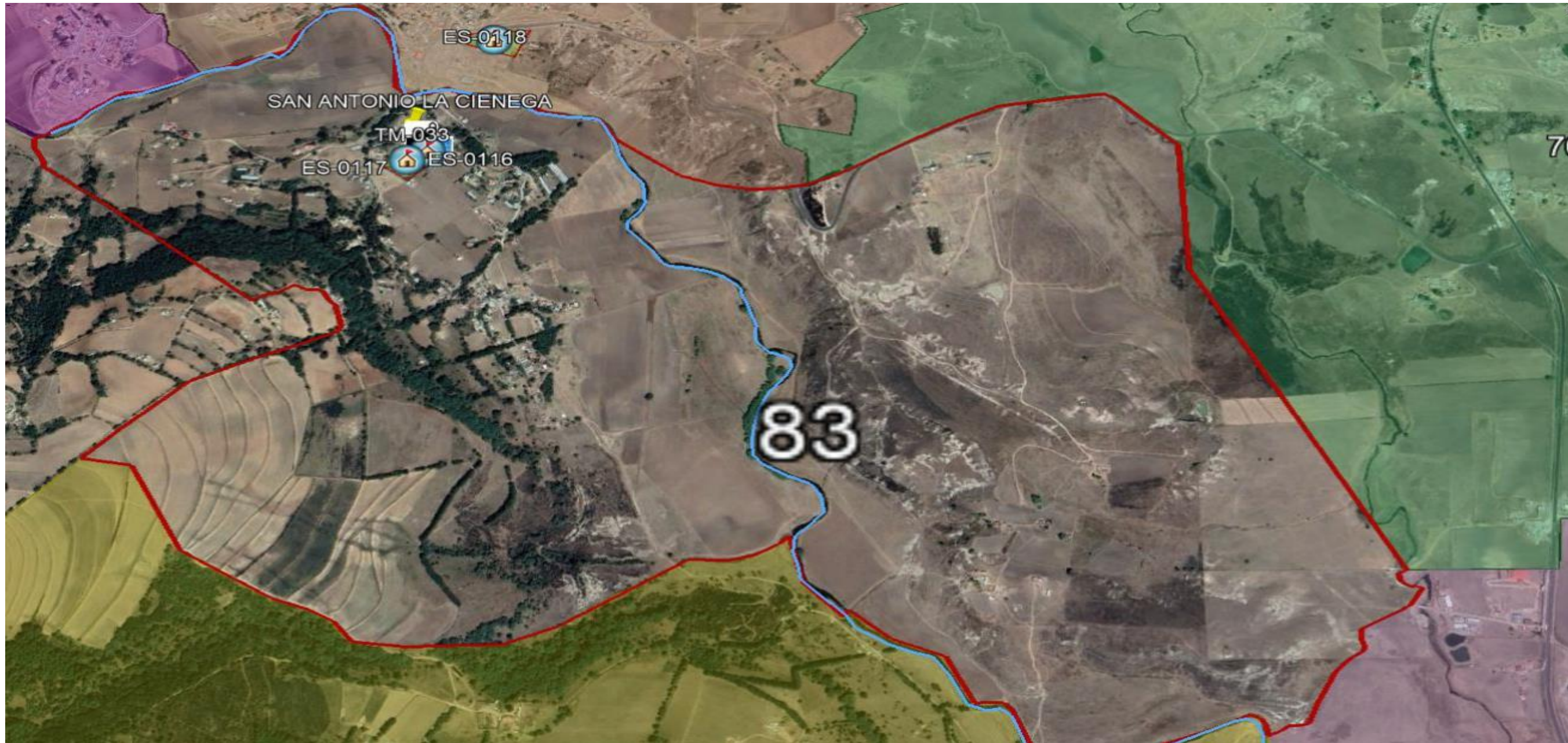
Diciembre 2019

Fuente :

- Google Earth 2013. Imagen satelital.
- Protección Civil, San Felipe del Progreso 2019. Levantamiento en Campo de la Información de fenómenos perturbadores y/o registros administrativos.

Solicitamos al usuario notificar cualquier error u omisión que encontrara en este documento a la Dirección General de Protección Civil del Estado de México y/o Protección Civil del H. Ayuntamiento de San Felipe del Progreso.

Nota: Los límites de las localidades son aproximados. Los registros administrativos y/o fenómenos perturbadores que se ubican fuera del contorno de la localidad(es) que se representan en la vista del mapa son únicamente de referencia pudiendo existir otras más, para ello referirse a la localidad y/o mapa de interés.



SIMBOLOGÍA

SUBSISTEMA AFECTABLE

FACTORES SOCIO-ORGANIZATIVOS



ES INSTITUCIÓN EDUCATIVA Y DE REHABILITACIÓN



TM TEMPLO

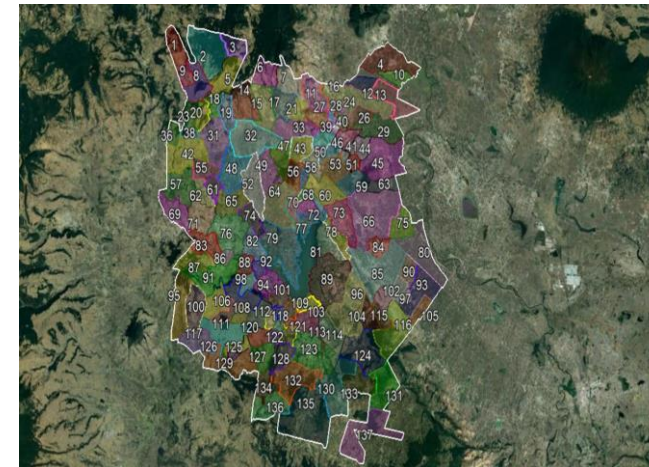
SUBSISTEMA REGULADOR

CENTROS DE RESPUESTA INMEDIATA Y AUXILIO



HS INSTITUCIÓN DE SALUD CONSULTORIO Y/O LABORATORIOS

LOCALIZACIÓN:



SAN ANTONIO LA CIENEGA



ATLAS DE RIESGOS



Mapa No 83

Diciembre 2019

Fuente :

- Google Earth 2013. Imagen satelital.
- Protección Civil, San Felipe del Progreso 2019. Levantamiento en Campo de la Información de fenómenos perturbadores y/o registros administrativos.

Solicitamos al usuario notificar cualquier error u omisión que encontrara en este documento a la Dirección General de Protección Civil del Estado de México y/o Protección Civil del H. Ayuntamiento de San Felipe del Progreso.

Nota: Los límites de las localidades son aproximados. Los registros administrativos y/o fenómenos perturbadores que se ubican fuera del contorno de la localidad(es) que se representan en la vista del mapa son únicamente de referencia pudiendo existir otras más, para ello referirse a la localidad y/o mapa de interés.



SIMBOLOGÍA

SUBSISTEMA AFECTABLE

FACTORES SOCIO-ORGANIZATIVOS



ES INSTITUCIÓN EDUCATIVA Y DE REHABILITACIÓN



TM TEMPLO

SUBSISTEMA REGULADOR

CENTROS DE RESPUESTA INMEDIATA Y AUXILIO



HS INSTITUCIÓN DE SALUD CONSULTORIO Y/O LABORATORIOS



CENTROS DE RESPUESTA INMEDIATA Y AUXILIO

RFT REFUGIO TEMPORAL



INFRAESTRUCTURA BÁSICA Y SERVICIOS VITALES

IB INSTITUCIÓN BANCARIA

SUBSISTEMA PERTURBADOR

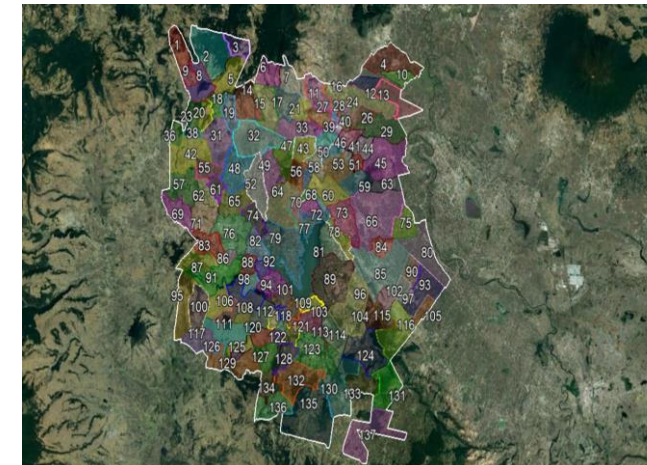
FENÓMENO HIDROMETEOROLÓGICOS



ZU ZONA SUSCEPTIBLE DE INUNDACIÓN

Nota: Los límites de las localidades son aproximados. Los registros administrativos y/o fenómenos perturbadores que se ubican fuera del contorno de la localidad(es) que se representan en la vista del mapa son únicamente de referencia pudiendo existir otras más, para ello referirse a la localidad y/o mapa de interés.

LOCALIZACIÓN:



EMILIO PORTES GIL



ATLAS DE RIESGOS



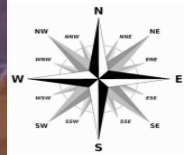
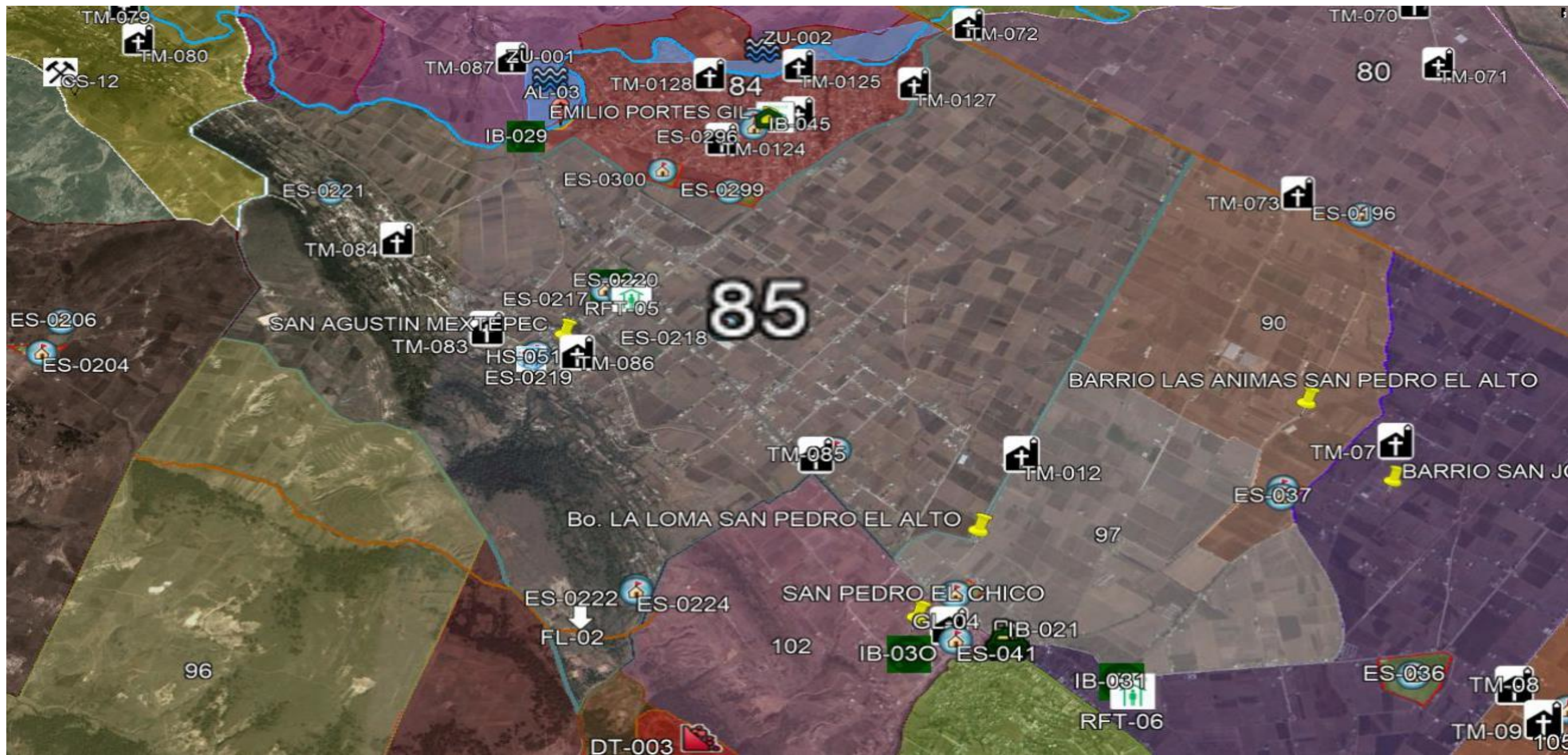
Mapa No 84

Diciembre 2019

Fuente :

- Google Earth 2013. Imagen satelital.
- Protección Civil, San Felipe del Progreso 2019. Levantamiento en Campo de la Información de fenómenos perturbadores y/o registros administrativos.

Solicitamos al usuario notificar cualquier error u omisión que encontrara en este documento a la Dirección General de Protección Civil del Estado de México y/o Protección Civil del H. Ayuntamiento de San Felipe del Progreso.



SIMBOLOGÍA

SUBSISTEMA AFECTABLE

FACTORES SOCIO-ORGANIZATIVOS



ES INSTITUCIÓN EDUCATIVA Y DE REHABILITACIÓN



TM TEMPLO

SUBSISTEMA REGULADOR

CENTROS DE RESPUESTA INMEDIATA Y AUXILIO



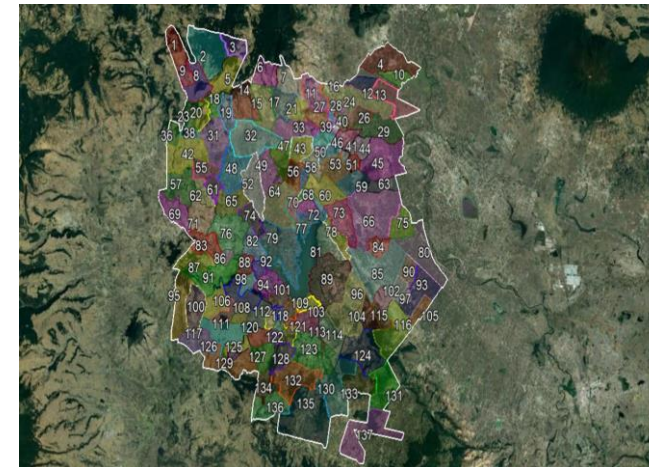
HS INSTITUCIÓN DE SALUD CONSULTORIO Y/O LABORATORIOS



CENTROS DE RESPUESTA INMEDIATA Y AUXILIO

RFT REFUGIO TEMPORAL

LOCALIZACIÓN:



SAN AGUSTIN MEXTEPEC



ATLAS DE RIESGOS



Mapa No 85

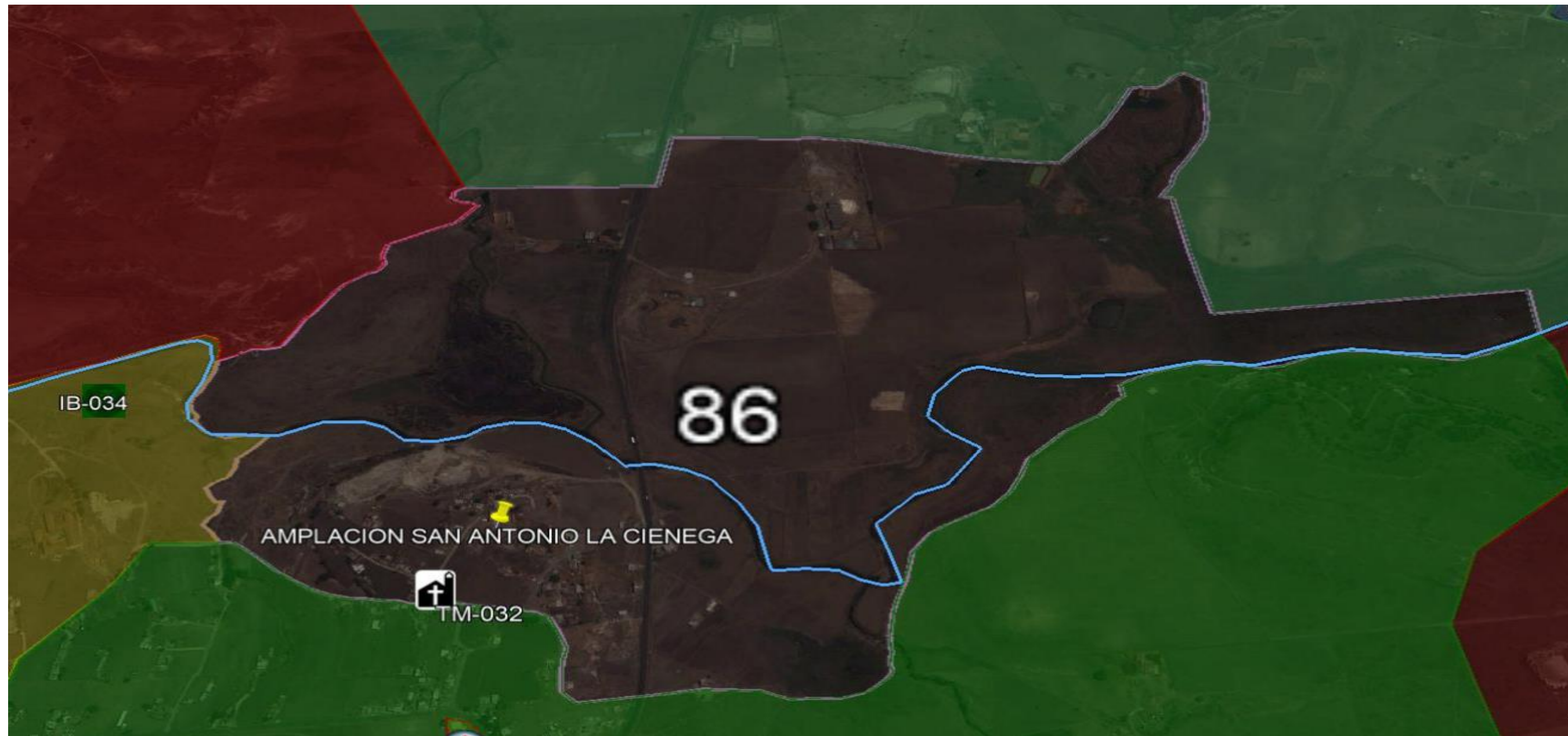
Diciembre 2019

Fuente :

- Google Earth 2013. Imagen satelital.
- Protección Civil, San Felipe del Progreso 2019. Levantamiento en Campo de la Información de fenómenos perturbadores y/o registros administrativos.

Solicitamos al usuario notificar cualquier error u omisión que encontrara en este documento a la Dirección General de Protección Civil del Estado de México y/o Protección Civil del H. Ayuntamiento de San Felipe del Progreso.

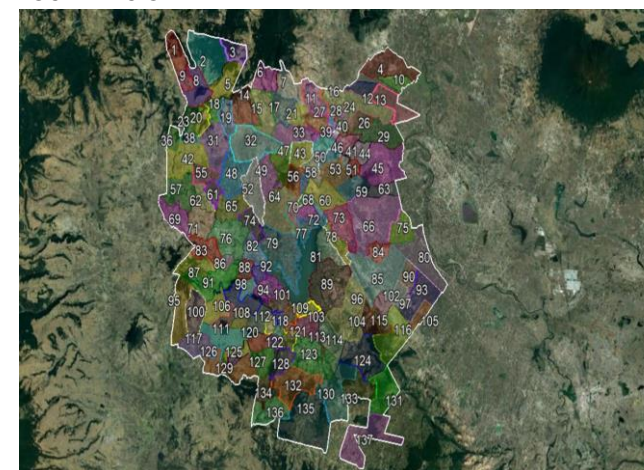
Nota: Los límites de las localidades son aproximados. Los registros administrativos y/o fenómenos perturbadores que se ubican fuera del contorno de la localidad(es) que se representan en la vista del mapa son únicamente de referencia pudiendo existir otras más, para ello referirse a la localidad y/o mapa de interés.



SIMBOLOGÍA

Nota: Los límites de las localidades son aproximados. Los registros administrativos y/o fenómenos perturbadores que se ubican fuera del contorno de la localidad(es) que se representan en la vista del mapa son únicamente de referencia pudiendo existir otras más, para ello referirse a la localidad y/o mapa de interés.

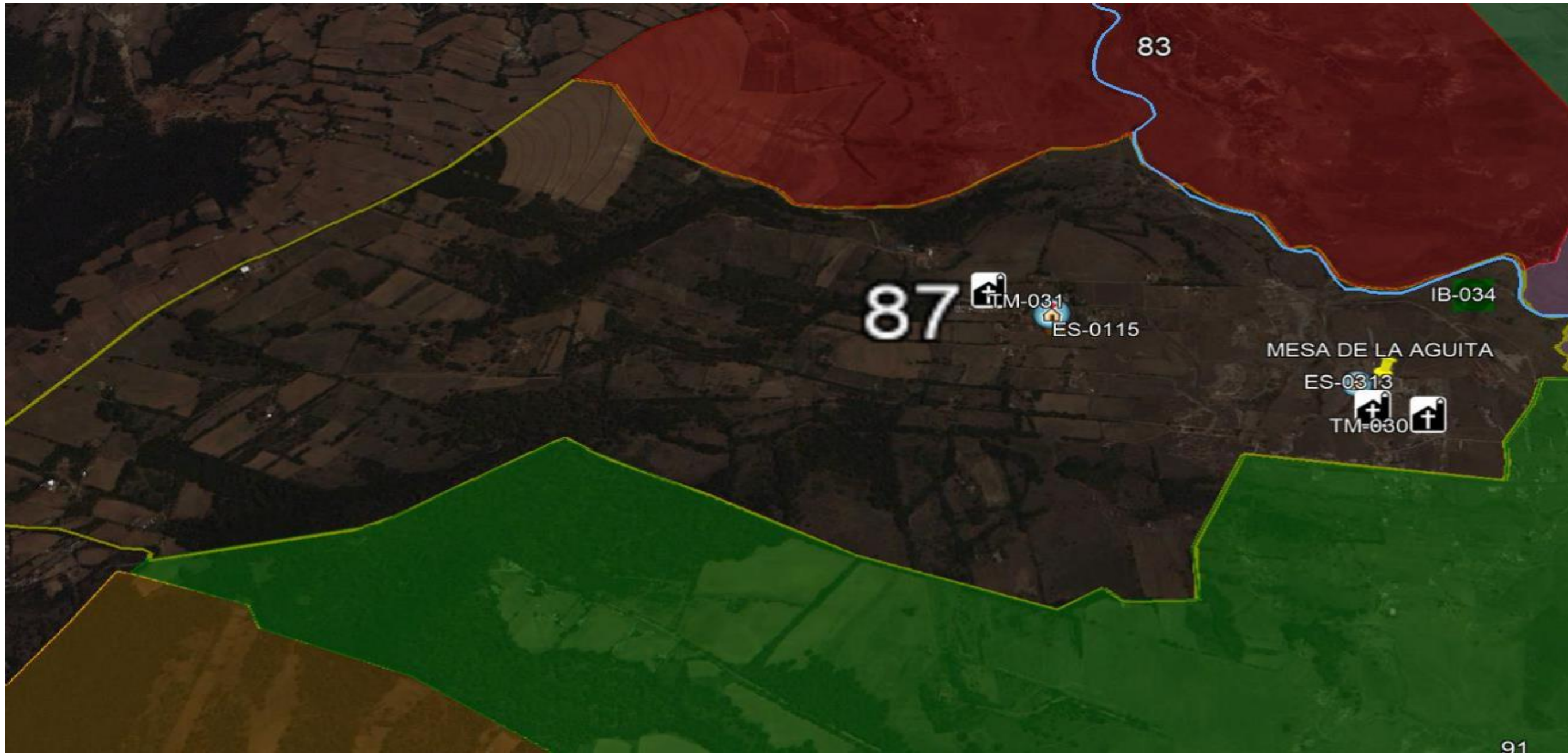
LOCALIZACION:



AMPLACION SAN ANTONIO LA CIENEGA
ATLAS DE RIESGOS




Mapa No 86	Diciembre 2019
<p>Fuente :</p> <ul style="list-style-type: none"> Google Earth 2013. Imagen satelital. Protección Civil, San Felipe del Progreso 2019. Levantamiento en Campo de la Información de fenómenos perturbadores y/o registros administrativos. 	
<p><small>Solicitamos al usuario notificar cualquier error u omisión que encontrara en este documento a la Dirección General de Protección Civil del Estado de México y/o Protección Civil del H. Ayuntamiento de San Felipe del Progreso.</small></p>	



SIMBOLOGÍA

SUBSISTEMA AFECTABLE

FACTORES SOCIO-ORGANIZATIVOS

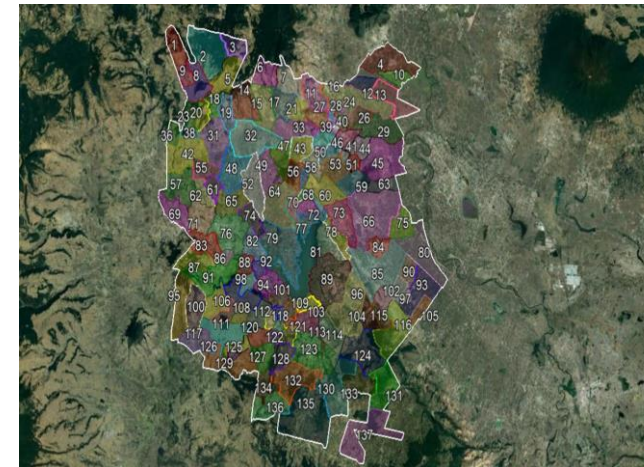


ES INSTITUCIÓN EDUCATIVA Y DE REHABILITACIÓN



TM TEMPLO

LOCALIZACIÓN:



MESA DE LA AGUITA



ATLAS DE RIESGOS



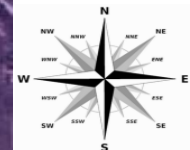
Mapa No 87

Diciembre 2019

Fuente :
• Google Earth 2013. Imagen satelital.
• Protección Civil, San Felipe del Progreso 2019. Levantamiento en Campo de la Información de fenómenos perturbadores y/o registros administrativos.

Solicitamos al usuario notificar cualquier error u omisión que encontrara en este documento a la Dirección General de Protección Civil del Estado de México y/o Protección Civil del H. Ayuntamiento de San Felipe del Progreso.

Nota: Los límites de las localidades son aproximados. Los registros administrativos y/o fenómenos perturbadores que se ubican fuera del contorno de la localidad(es) que se representan en la vista del mapa son únicamente de referencia pudiendo existir otras más, para ello referirse a la localidad y/o mapa de interés.



SIMBOLOGÍA

SUBSISTEMA AFECTABLE

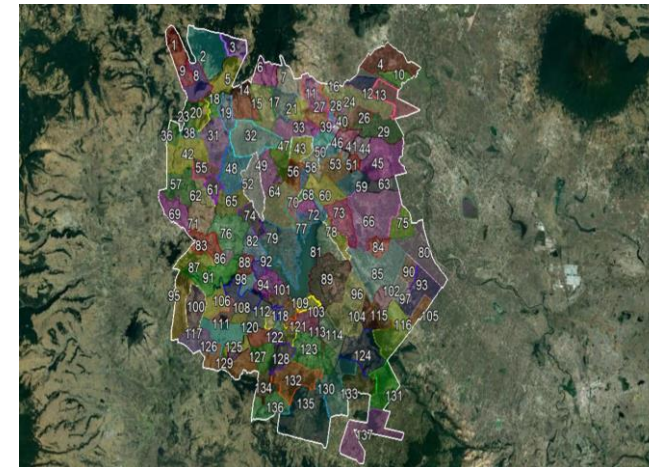
FACTORES SOCIO-ORGANIZATIVOS



ES INSTITUCIÓN EDUCATIVA
Y DE REHABILITACIÓN

Nota: Los límites de las localidades son aproximados. Los registros administrativos y/o fenómenos perturbadores que se ubican fuera del contorno de la localidad(es) que se representan en la vista del mapa son únicamente de referencia pudiendo existir otras más, para ello referirse a la localidad y/o mapa de interés.

LOCALIZACIÓN:



BARRIO SAN PEDRO CALVARIO DEL CARMEN



ATLAS DE RIESGOS

Mapa No 88

Diciembre 2019

Fuente:
• Google Earth 2013. Imagen satelital.
• Protección Civil, San Felipe del Progreso 2019. Levantamiento en Campo de la Información de fenómenos perturbadores y/o registros administrativos.

Solicitamos al usuario notificar cualquier error u omisión que encontrara en este documento a la Dirección General de Protección Civil del Estado de México y/o Protección Civil del H. Ayuntamiento de San Felipe del Progreso.



SIMBOLOGÍA

SUBSISTEMA AFECTABLE

FACTORES SOCIO-ORGANIZATIVOS



ES INSTITUCIÓN EDUCATIVA Y DE REHABILITACIÓN



TM TEMPLO

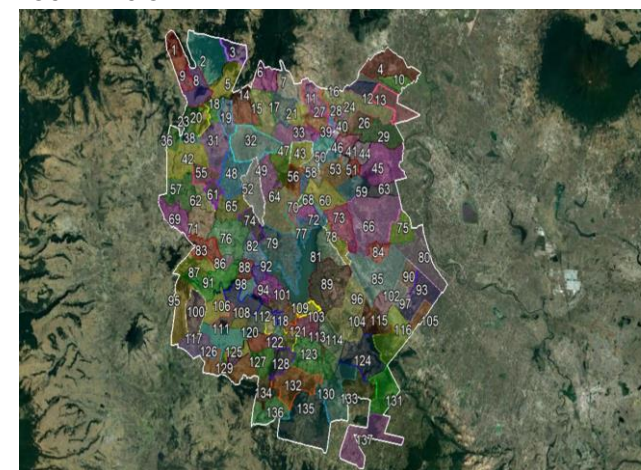
SUBSISTEMA REGULADOR

CENTROS DE RESPUESTA INMEDIATA Y AUXILIO



HS INSTITUCIÓN DE SALUD CONSULTORIO Y/O LABORATORIOS

LOCALIZACIÓN:



SAN JERONIMO BONCHETE



ATLAS DE RIESGOS

Mapa No 89

Diciembre 2019

Fuente:

- Google Earth 2013. Imagen satelital.
- Protección Civil, San Felipe del Progreso 2019. Levantamiento en Campo de la Información de fenómenos perturbadores y/o registros administrativos.

Solicitamos al usuario notificar cualquier error u omisión que encontrara en este documento a la Dirección General de Protección Civil del Estado de México y/o Protección Civil del H. Ayuntamiento de San Felipe del Progreso.

Nota: Los límites de las localidades son aproximados. Los registros administrativos y/o fenómenos perturbadores que se ubican fuera del contorno de la localidad(es) que se representan en la vista del mapa son únicamente de referencia pudiendo existir otras más, para ello referirse a la localidad y/o mapa de interés.



SIMBOLOGÍA

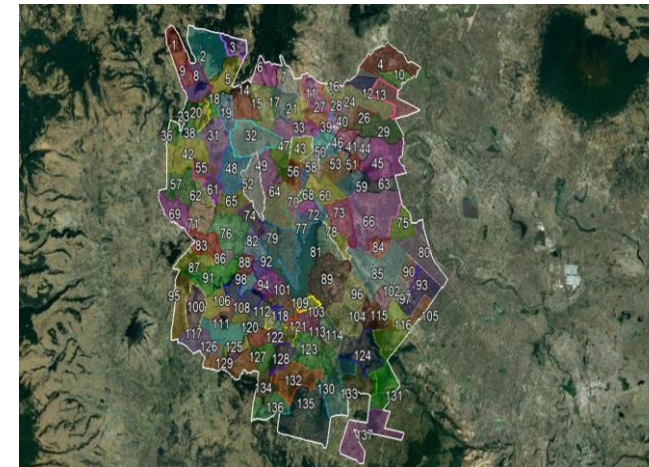
SUBSISTEMA AFECTABLE

FACTORES SOCIO-ORGANIZATIVOS



ES INSTITUCIÓN EDUCATIVA Y DE REHABILITACIÓN

LOCALIZACIÓN:



BARRIO LAS ANIMAS SAN PEDRO EL ALTO



ATLAS DE RIESGOS

Mapa No 90

Diciembre 2019

Fuente:
 • Google Earth 2013. Imagen satelital.
 • Protección Civil, San Felipe del Progreso 2019. Levantamiento en Campo de la Información de fenómenos perturbadores y/o registros administrativos.

Solicitamos al usuario notificar cualquier error u omisión que encontrara en este documento a la Dirección General de Protección Civil del Estado de México y/o Protección Civil del H. Ayuntamiento de San Felipe del Progreso.

Nota: Los límites de las localidades son aproximados. Los registros administrativos y/o fenómenos perturbadores que se ubican fuera del contorno de la localidad(es) que se representan en la vista del mapa son únicamente de referencia pudiendo existir otras más, para ello referirse a la localidad y/o mapa de interés.



SIMBOLOGÍA

SUBSISTEMA AFECTABLE

FACTORES SOCIO-ORGANIZATIVOS



ES INSTITUCIÓN EDUCATIVA Y DE REHABILITACIÓN



TM TEMPLO

SUBSISTEMA PERTURBADOR

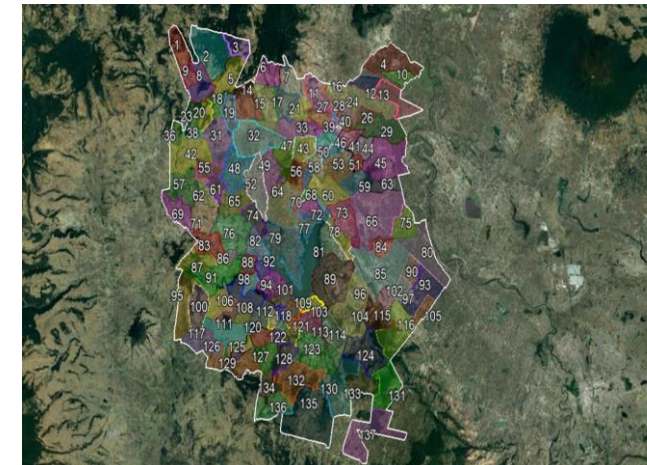
FENÓMENO GEOLÓGICO – GEOMORFOLÓGICOS



DT DESLIZAMIENTO DE TIERRA

Nota: Los límites de las localidades son aproximados. Los registros administrativos y/o fenómenos perturbadores que se ubican fuera del contorno de la localidad(es) que se representan en la vista del mapa son únicamente de referencia pudiendo existir otras más, para ello referirse a la localidad y/o mapa de interés.

LOCALIZACIÓN:



RANCHERIA LA CIENEGA



ATLAS DE RIESGOS



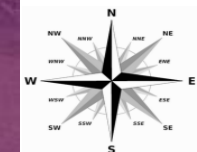
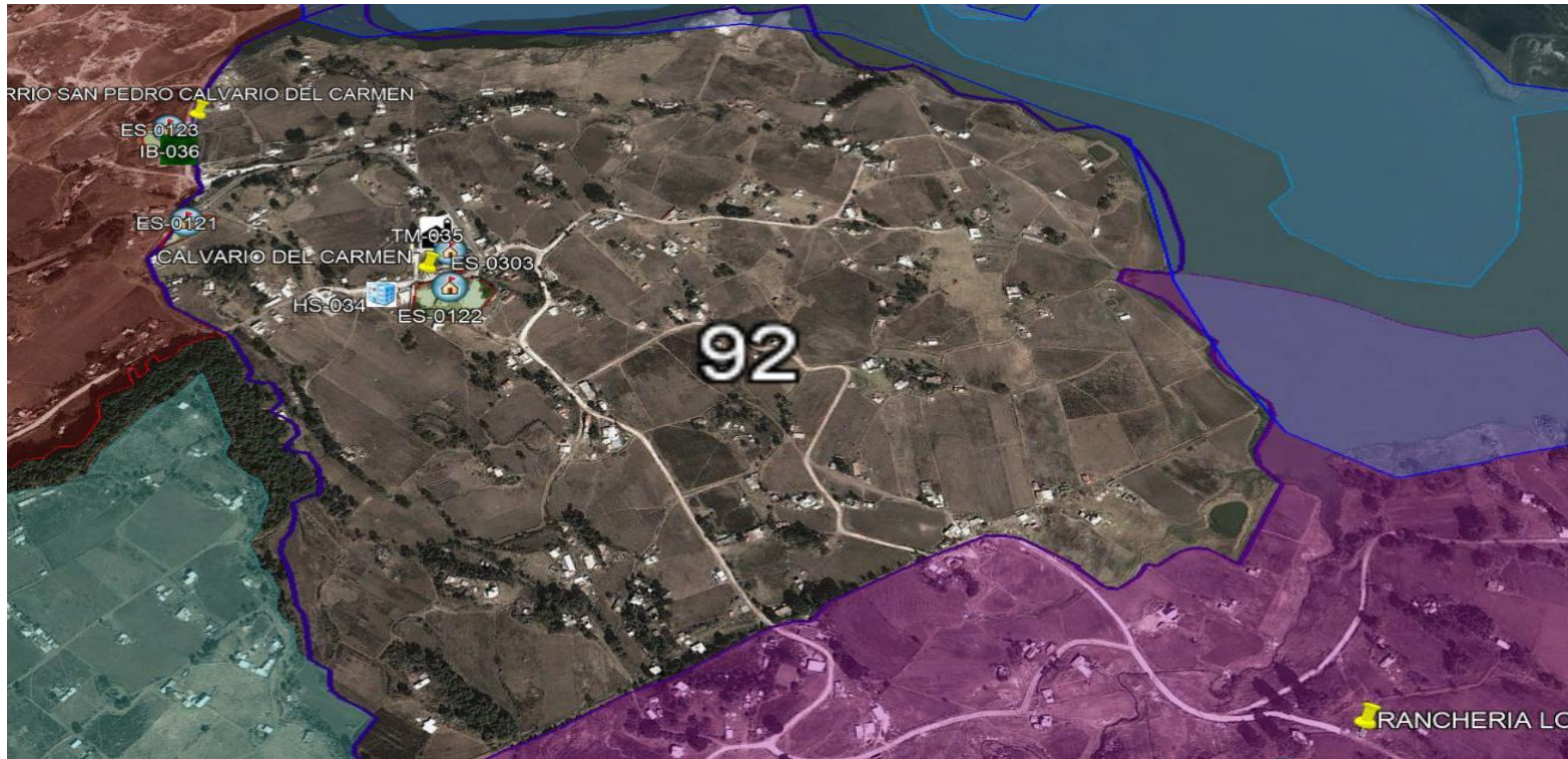
Mapa No 91

Diciembre 2019

Fuente:

- Google Earth 2013. Imagen satelital.
- Protección Civil, San Felipe del Progreso 2019. Levantamiento en Campo de la Información de fenómenos perturbadores y/o registros administrativos.

Solicitamos al usuario notificar cualquier error u omisión que encontrara en este documento a la Dirección General de Protección Civil del Estado de México y/o Protección Civil del H. Ayuntamiento de San Felipe del Progreso.



SIMBOLOGÍA

SUBSISTEMA AFECTABLE

FACTORES SOCIO-ORGANIZATIVOS



ES INSTITUCIÓN EDUCATIVA Y DE REHABILITACIÓN



TM TEMPLO

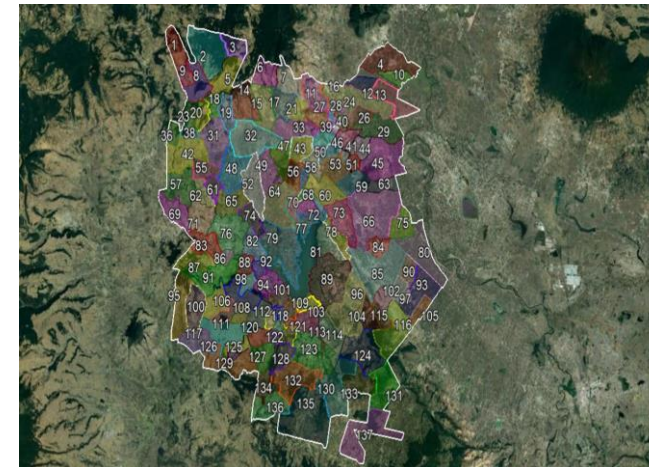
SUBSISTEMA REGULADOR

CENTROS DE RESPUESTA INMEDIATA Y AUXILIO



HS INSTITUCIÓN DE SALUD CONSULTORIO Y/O LABORATORIOS

LOCALIZACIÓN:



CALVARIO DEL CARMEN

ATLAS DE RIESGOS



Mapa No 92

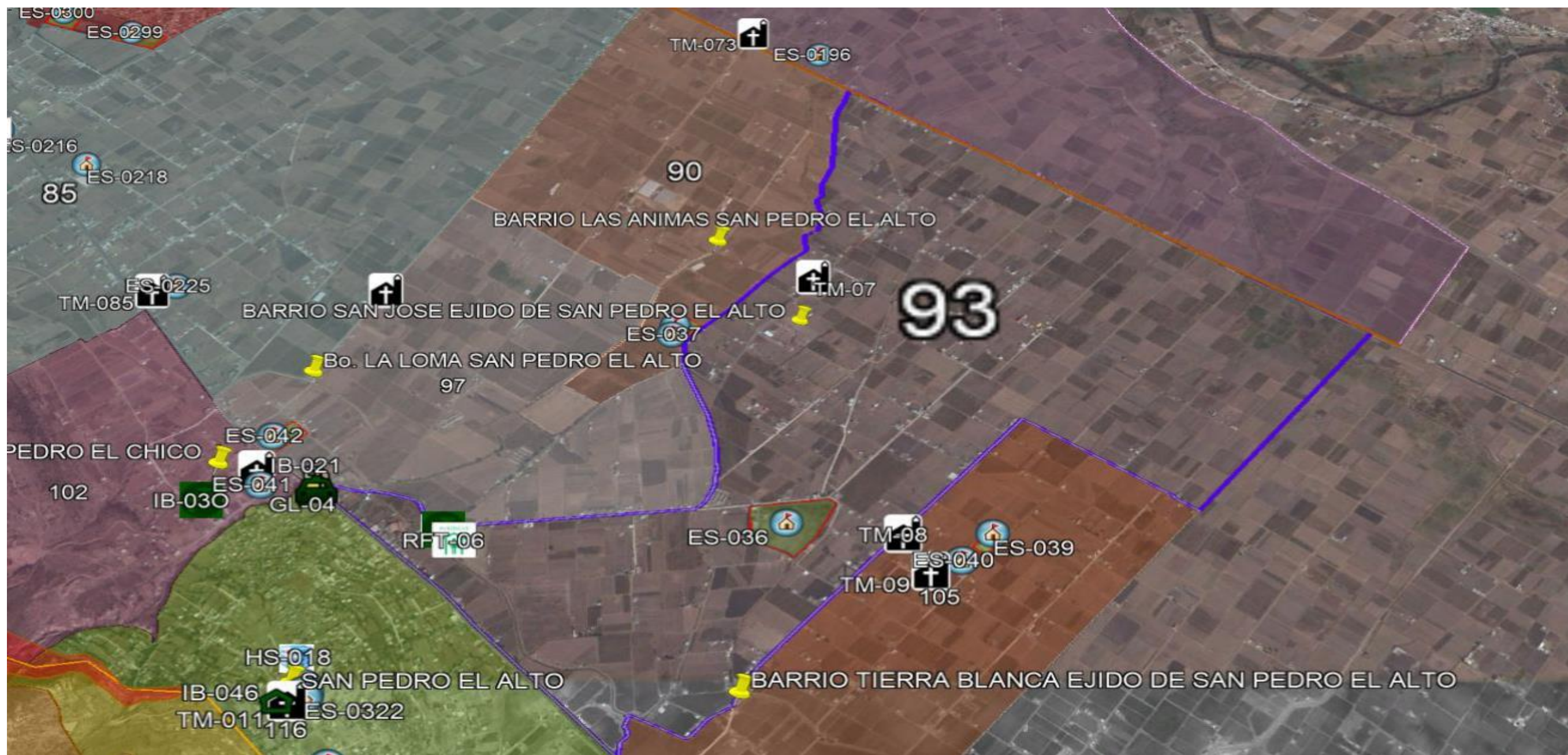
Diciembre 2019

Fuente :

- Google Earth 2013. Imagen satelital.
- Protección Civil, San Felipe del Progreso 2019. Levantamiento en Campo de la Información de fenómenos perturbadores y/o registros administrativos.

Solicitamos al usuario notificar cualquier error u omisión que encontrara en este documento a la Dirección General de Protección Civil del Estado de México y/o Protección Civil del H. Ayuntamiento de San Felipe del Progreso.

Nota: Los límites de las localidades son aproximados. Los registros administrativos y/o fenómenos perturbadores que se ubican fuera del contorno de la localidad(es) que se representan en la vista del mapa son únicamente de referencia pudiendo existir otras más, para ello referirse a la localidad y/o mapa de interés.



SIMBOLOGÍA

SUBSISTEMA AFECTABLE

FACTORES SOCIO-ORGANIZATIVOS



ES INSTITUCIÓN EDUCATIVA Y DE REHABILITACIÓN



TM TEMPLO

SUBSISTEMA REGULADOR

CENTROS DE RESPUESTA INMEDIATA Y AUXILIO



HS INSTITUCIÓN DE SALUD CONSULTORIO Y/O LABORATORIOS

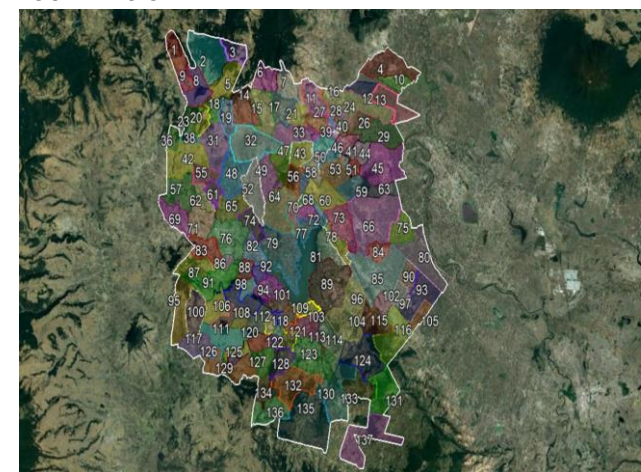


CENTROS DE RESPUESTA INMEDIATA Y AUXILIO

RFT REFUGIO TEMPORAL

Nota: Los límites de las localidades son aproximados. Los registros administrativos y/o fenómenos perturbadores que se ubican fuera del contorno de la localidad(es) que se representan en la vista del mapa son únicamente de referencia pudiendo existir otras más, para ello referirse a la localidad y/o mapa de interés.

LOCALIZACIÓN:



BARRIO SAN JOSE, EJIDO DE SAN PEDRO EL ALTO



ATLAS DE RIESGOS

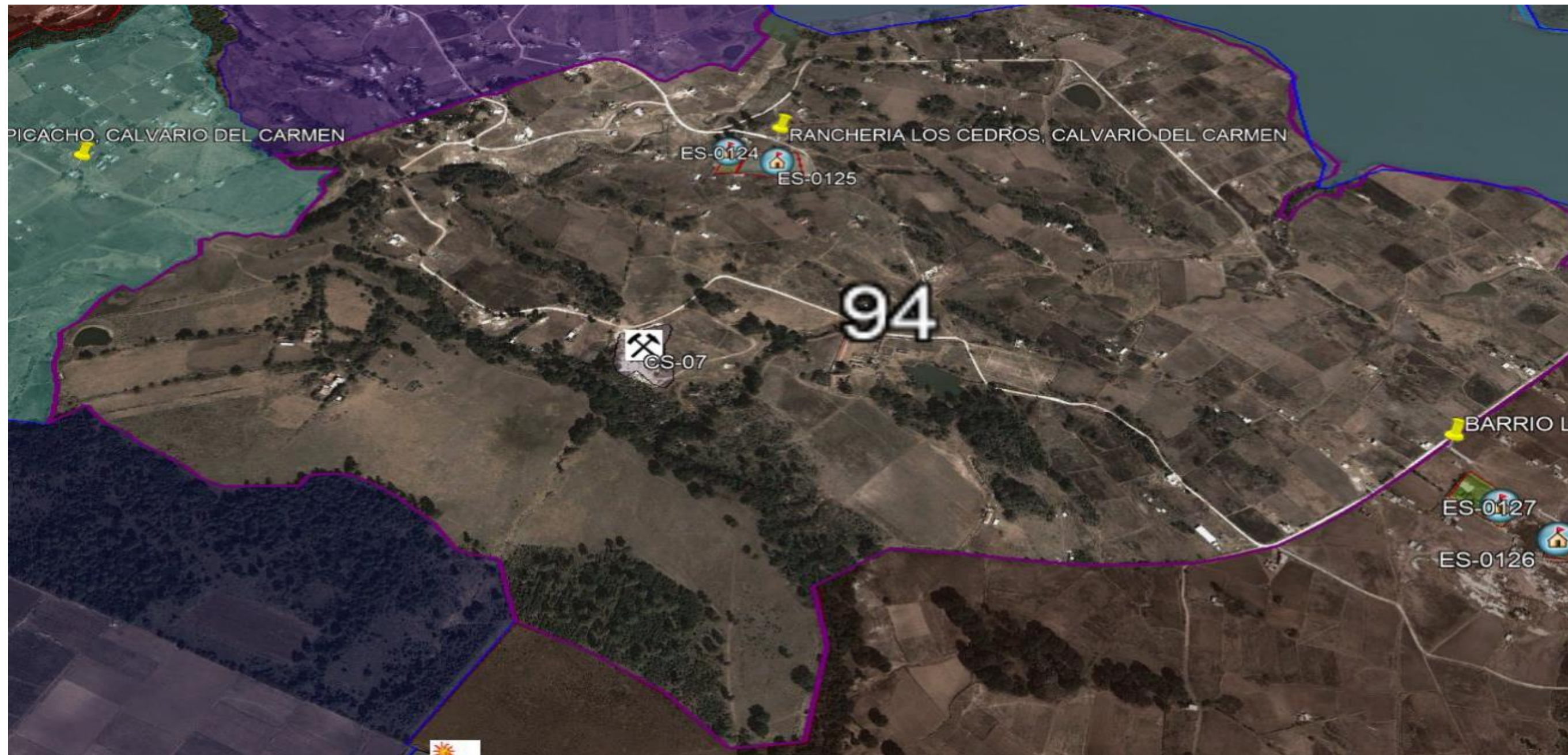


Mapa No 93

Diciembre 2019

Fuente:
• Google Earth 2013. Imagen satelital.
• Protección Civil, San Felipe del Progreso 2019. Levantamiento en Campo de la Información de fenómenos perturbadores y/o registros administrativos.

Solicitamos al usuario notificar cualquier error u omisión que encontrara en este documento a la Dirección General de Protección Civil del Estado de México y/o Protección Civil del H. Ayuntamiento de San Felipe del Progreso.



SIMBOLOGÍA

SUBSISTEMA AFECTABLE

FACTORES SOCIO-ORGANIZATIVOS



ES INSTITUCIÓN EDUCATIVA Y DE REHABILITACIÓN

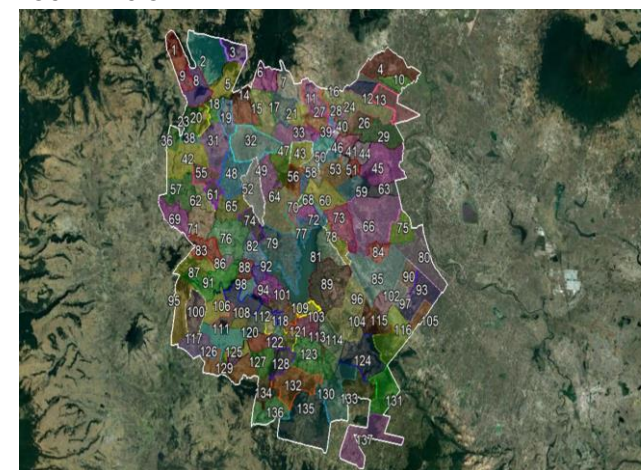
SUBSISTEMA PERTURBADOR

FENÓMENO GEOLÓGICO – GEOMORFOLÓGICOS



CS ASENTAMIENTOS EN CAVIDAD EN EL SUBSUELO

LOCALIZACIÓN:



RANCHARIA LOS CEDROS, CALVARIO DEL CARMEN



ATLAS DE RIESGOS

Mapa No 94

Diciembre 2019

Fuente :
▪ Google Earth 2013. Imagen satelital.
▪ Protección Civil, San Felipe del Progreso 2019. Levantamiento en Campo de la Información de fenómenos perturbadores y/o registros administrativos.

Solicitamos al usuario notificar cualquier error u omisión que encontrara en este documento a la Dirección General de Protección Civil del Estado de México y/o Protección Civil del H. Ayuntamiento de San Felipe del Progreso.

Nota: Los limites de las localidades son aproximados. Los registros administrativos y/o fenómenos perturbadores que se ubican fuera del contorno de la localidad(es) que se representan en la vista del mapa son únicamente de referencia pudiendo existir otras más, para ello referirse a la localidad y/o mapa de interés.



SIMBOLOGÍA

SUBSISTEMA AFECTABLE

FACTORES SOCIO-ORGANIZATIVOS



ES INSTITUCIÓN EDUCATIVA Y DE REHABILITACIÓN



TM TEMPLO

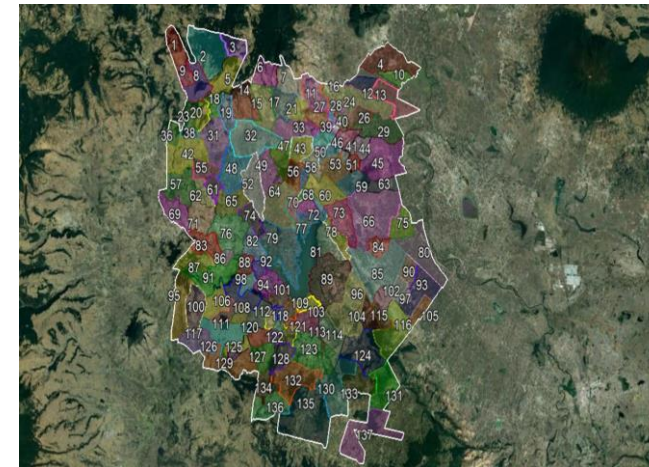
SUBSISTEMA PERTURBADOR

FACTORES QUÍMICOS



IF INCENDIO FORESTAL

LOCALIZACIÓN:



DIOS PADRE



ATLAS DE RIESGOS

Mapa No 95

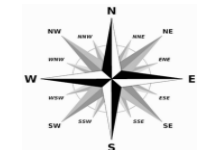
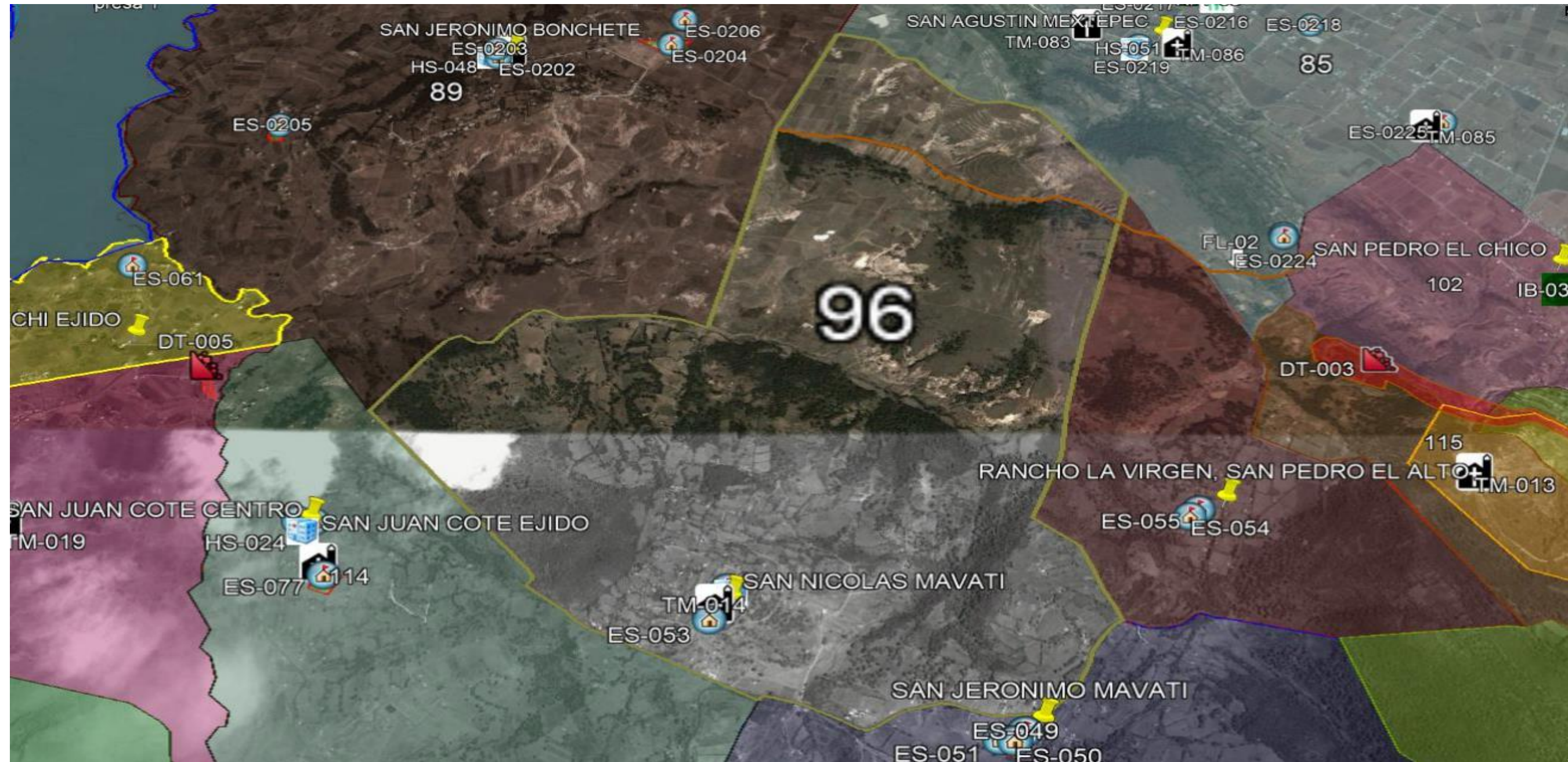
Diciembre 2019

Fuente :

- Google Earth 2013. Imagen satelital.
- Protección Civil, San Felipe del Progreso 2019. Levantamiento en Campo de la Información de fenómenos perturbadores y/o registros administrativos.

Solicitamos al usuario notificar cualquier error u omisión que encontrara en este documento a la Dirección General de Protección Civil del Estado de México y/o Protección Civil del H. Ayuntamiento de San Felipe del Progreso.

Nota: Los límites de las localidades son aproximados. Los registros administrativos y/o fenómenos perturbadores que se ubican fuera del contorno de la localidad(es) que se representan en la vista del mapa son únicamente de referencia pudiendo existir otras más, para ello referirse a la localidad y/o mapa de interés.



SIMBOLOGÍA

SUBSISTEMA AFECTABLE

FACTORES SOCIO-ORGANIZATIVOS



ES INSTITUCIÓN EDUCATIVA Y DE REHABILITACIÓN



TM TEMPLO

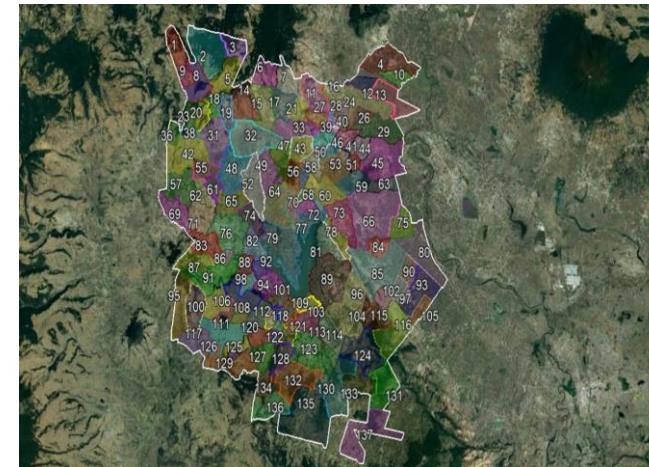
SUBSISTEMA REGULADOR

CENTROS DE RESPUESTA INMEDIATA Y AUXILIO



HS INSTITUCIÓN DE SALUD CONSULTORIO Y/O LABORATORIOS

LOCALIZACIÓN:



SAN NICOLAS MAVATI



ATLAS DE RIESGOS



Mapa No 96

Diciembre 2019

Fuente :

- Google Earth 2013. Imagen satelital.
- Protección Civil, San Felipe del Progreso 2019. Levantamiento en Campo de la Información de fenómenos perturbadores y/o registros administrativos.

Solicitamos al usuario notificar cualquier error u omisión que encontrara en este documento a la Dirección General de Protección Civil del Estado de México y/o Protección Civil del H. Ayuntamiento de San Felipe del Progreso.

Nota: Los límites de las localidades son aproximados. Los registros administrativos y/o fenómenos perturbadores que se ubican fuera del contorno de la localidad(es) que se representan en la vista del mapa son únicamente de referencia pudiendo existir otras más, para ello referirse a la localidad y/o mapa de interés.



SIMBOLOGÍA

SUBSISTEMA AFECTABLE

FACTORES SOCIO-ORGANIZATIVOS

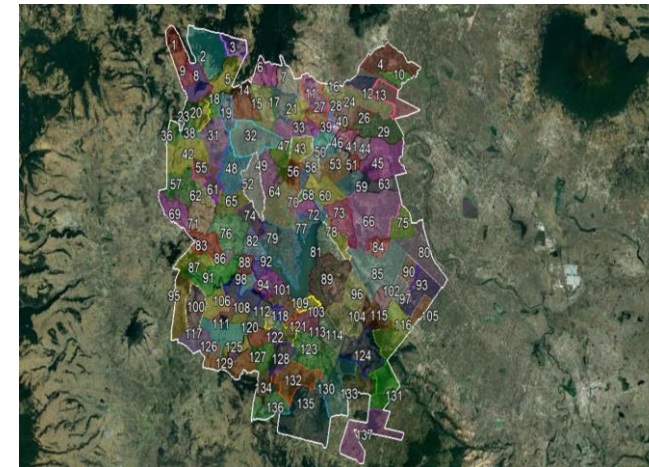


ES INSTITUCIÓN EDUCATIVA Y DE REHABILITACIÓN



TM TEMPLO

LOCALIZACIÓN:



Bo. LA LOMA SAN PEDRO EL ALTO



ATLAS DE RIESGOS

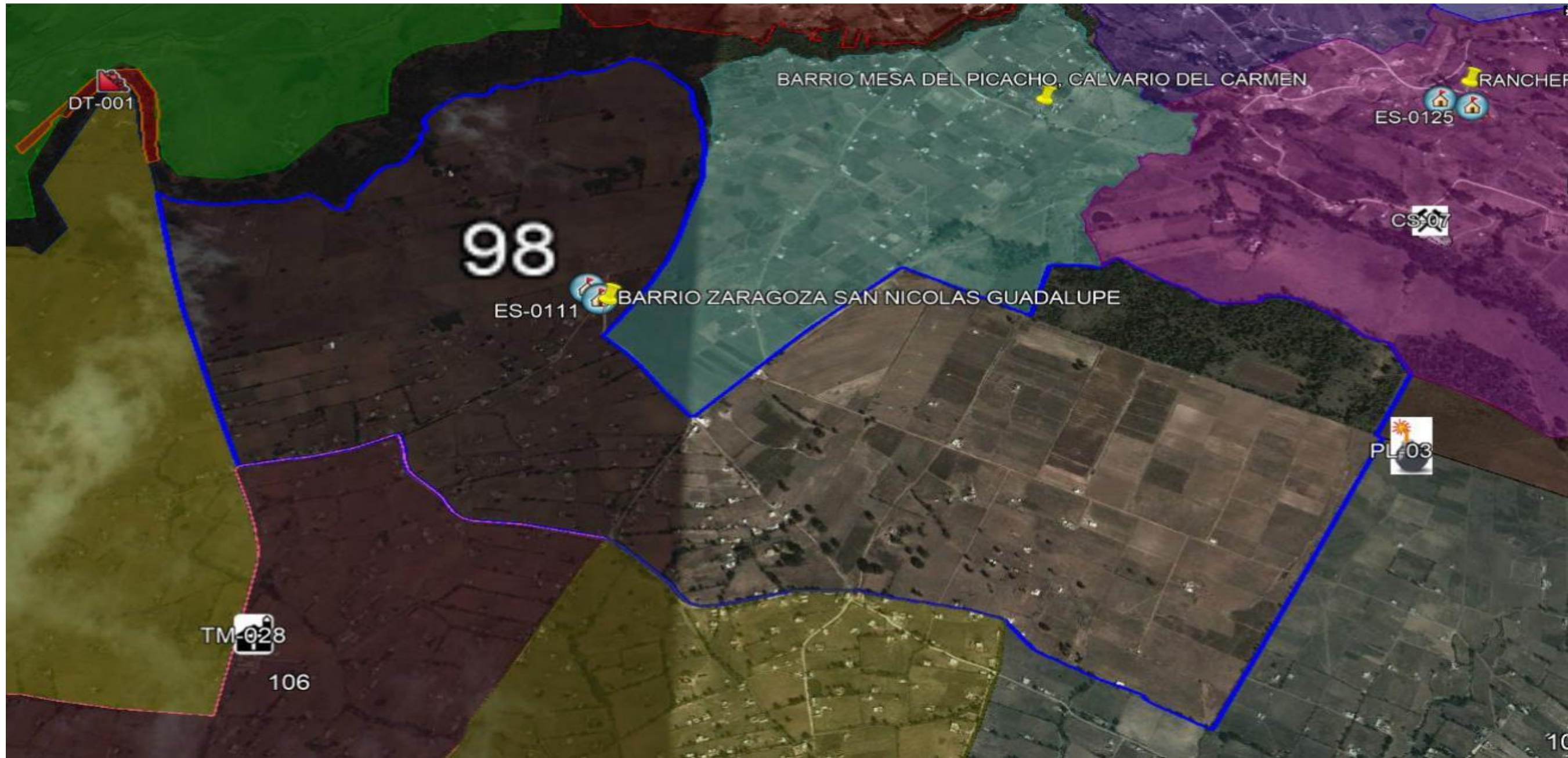
Mapa No 97

Diciembre 2019

Fuente :
 • Google Earth 2013. Imagen satelital.
 • Protección Civil, San Felipe del Progreso 2019. Levantamiento en Campo de la Información de fenómenos perturbadores y/o registros administrativos.

Solicitamos al usuario notificar cualquier error u omisión que encontrara en este documento a la Dirección General de Protección Civil del Estado de México y/o Protección Civil del H. Ayuntamiento de San Felipe del Progreso.

Nota: Los limites de las localidades son aproximados. Los registros administrativos y/o fenómenos perturbadores que se ubican fuera del contorno de la localidad(es) que se representan en la vista del mapa son únicamente de referencia pudiendo existir otras más, para ello referirse a la localidad y/o mapa de interés.



SIMBOLOGÍA

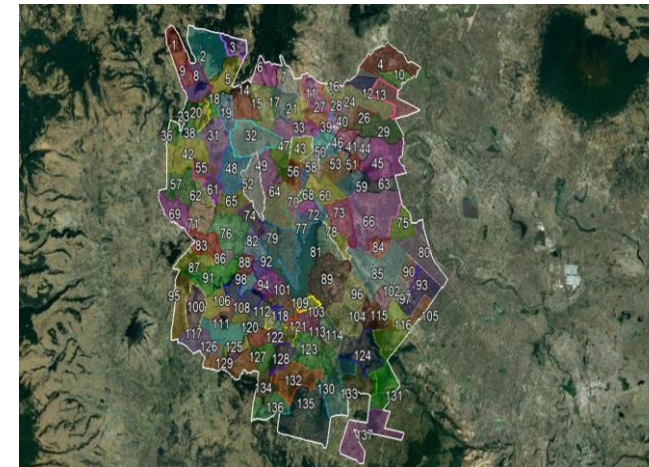
SUBSISTEMA AFECTABLE

FACTORES SOCIO-ORGANIZATIVOS



ES INSTITUCIÓN EDUCATIVA Y DE REHABILITACIÓN

LOCALIZACIÓN:



BARRIO ZARAGOZA SAN NICOLAS GUADALUPE



ATLAS DE RIESGOS

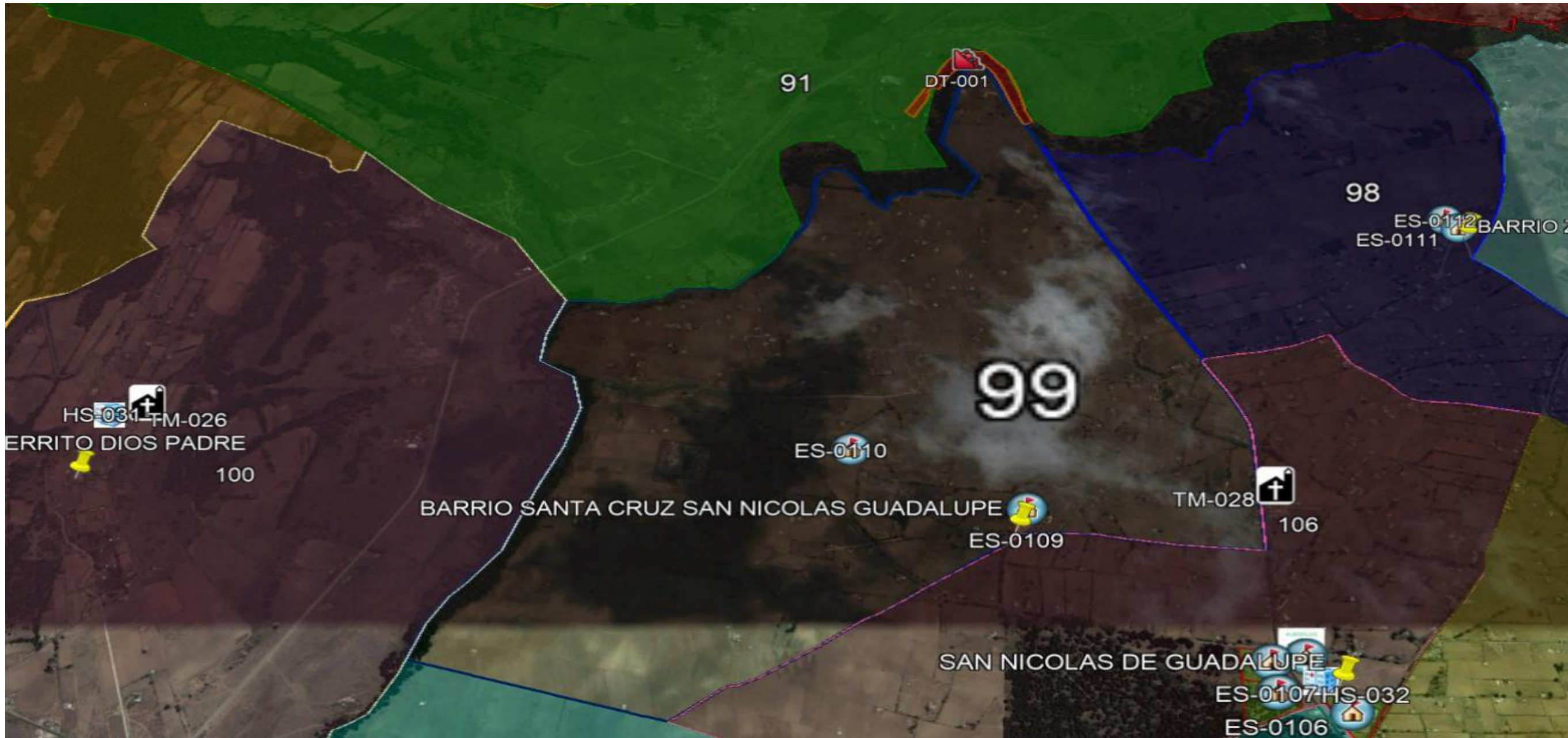
Mapa No 98

Diciembre 2019

Fuente :
 • Google Earth 2013. Imagen satelital.
 • Protección Civil, San Felipe del Progreso 2019. Levantamiento en Campo de la Información de fenómenos perturbadores y/o registros administrativos.

Solicitamos al usuario notificar cualquier error u omisión que encontrara en este documento a la Dirección General de Protección Civil del Estado de México y/o Protección Civil del H. Ayuntamiento de San Felipe del Progreso.

Nota: Los limites de las localidades son aproximados. Los registros administrativos y/o fenómenos perturbadores que se ubican fuera del contorno de la localidad(es) que se representan en la vista del mapa son únicamente de referencia pudiendo existir otras más, para ello referirse a la localidad y/o mapa de interés.



SIMBOLOGÍA

SUBSISTEMA AFECTABLE

FACTORES SOCIO-ORGANIZATIVOS



ES INSTITUCIÓN EDUCATIVA Y DE REHABILITACIÓN

SUBSISTEMA PERTURBADOR

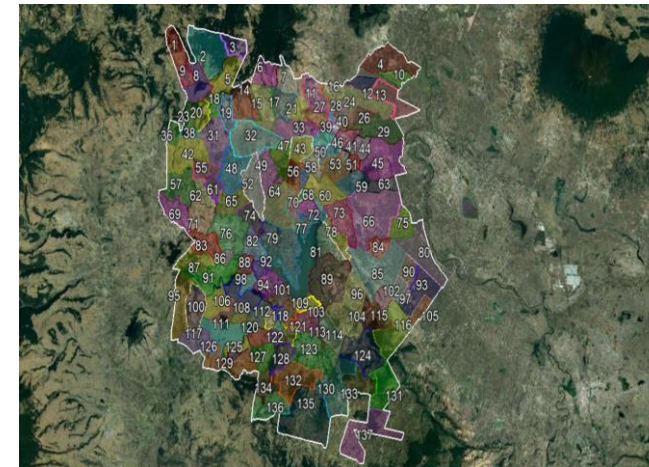
FENÓMENO GEOLÓGICO – GEOMORFOLÓGICOS



DT DESLIZAMIENTO DE TIERRA

Nota: Los límites de las localidades son aproximados. Los registros administrativos y/o fenómenos perturbadores que se ubican fuera del contorno de la localidad(es) que se representan en la vista del mapa son únicamente de referencia pudiendo existir otras más, para ello referirse a la localidad y/o mapa de interés.

LOCALIZACIÓN:



BARRIO SANTA CRUZ SAN NICOLAS GUADALUPE



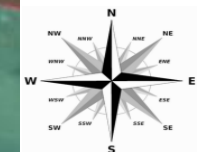
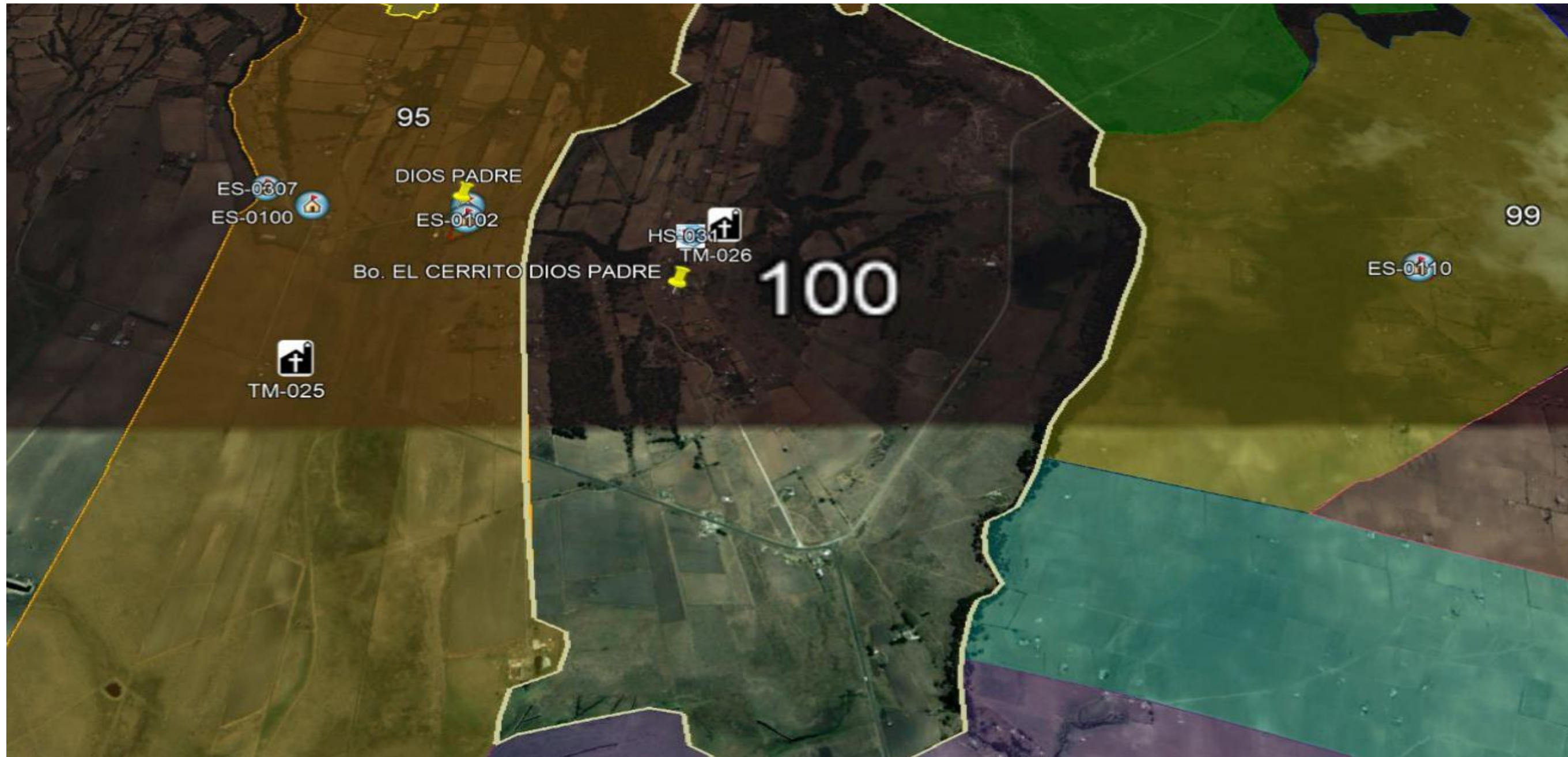
ATLAS DE RIESGOS

Mapa No 99

Diciembre 2019

Fuente :
 • Google Earth 2013. Imagen satelital.
 • Protección Civil, San Felipe del Progreso 2019. Levantamiento en Campo de la Información de fenómenos perturbadores y/o registros administrativos.

Solicitamos al usuario notificar cualquier error u omisión que encontrara en este documento a la Dirección General de Protección Civil del Estado de México y/o Protección Civil del H. Ayuntamiento de San Felipe del Progreso.



SIMBOLOGÍA

SUBSISTEMA AFECTABLE

FACTORES SOCIO-ORGANIZATIVOS



TM TEMPLO

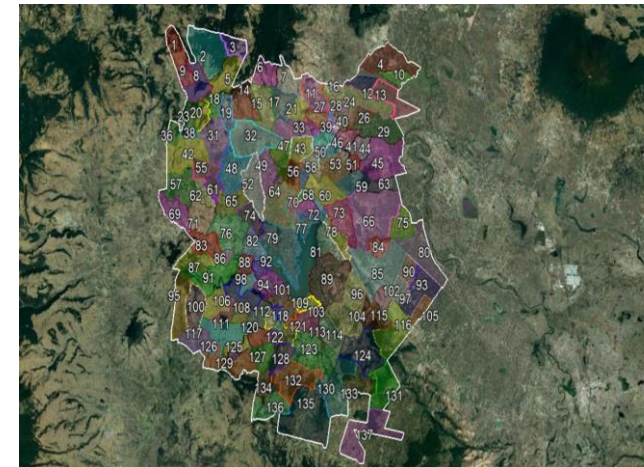
SUBSISTEMA REGULADOR

CENTROS DE RESPUESTA INMEDIATA Y AUXILIO



HS INSTITUCIÓN DE SALUD
CONSULTORIO Y/O LABORATORIOS

LOCALIZACIÓN:



BARRIO EL CERRITO DIOS PADRE

ATLAS DE RIESGOS



Mapa No 100

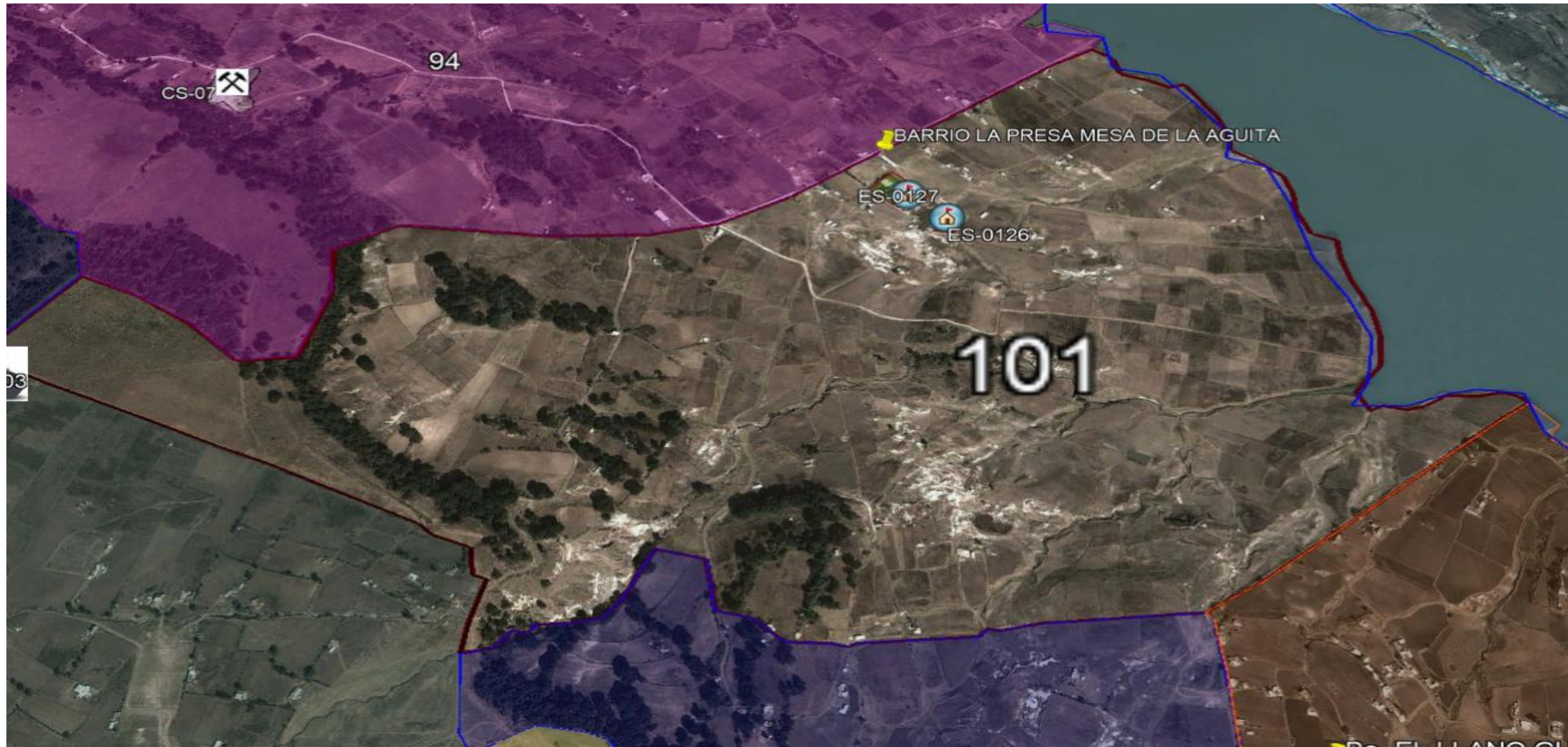
Diciembre 2019

Fuente :

- Google Earth 2013. Imagen satelital.
- Protección Civil, San Felipe del Progreso 2019. Levantamiento en Campo de la Información de fenómenos perturbadores y/o registros administrativos.

Solicitamos al usuario notificar cualquier error u omisión que encontrara en este documento a la Dirección General de Protección Civil del Estado de México y/o Protección Civil del H. Ayuntamiento de San Felipe del Progreso.

Nota: Los límites de las localidades son aproximados. Los registros administrativos y/o fenómenos perturbadores que se ubican fuera del contorno de la localidad(es) que se representan en la vista del mapa son únicamente de referencia pudiendo existir otras más, para ello referirse a la localidad y/o mapa de interés.



SIMBOLOGÍA

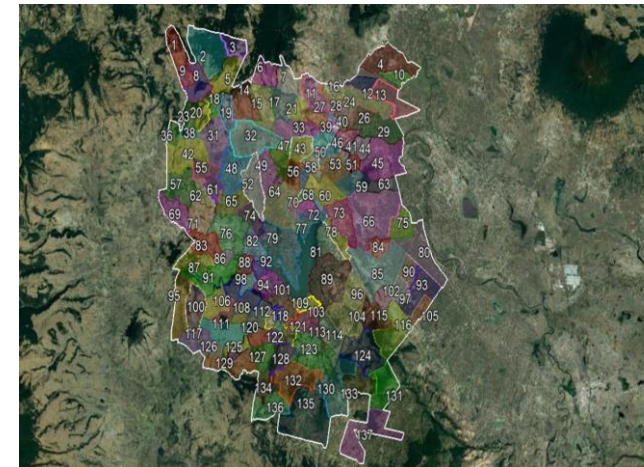
SUBSISTEMA AFECTABLE

FACTORES SOCIO-ORGANIZATIVOS



ES INSTITUCIÓN EDUCATIVA
Y DE REHABILITACIÓN

LOCALIZACIÓN:



BARRIO LA PRESA MESA DE LA AGUITA



ATLAS DE RIESGOS

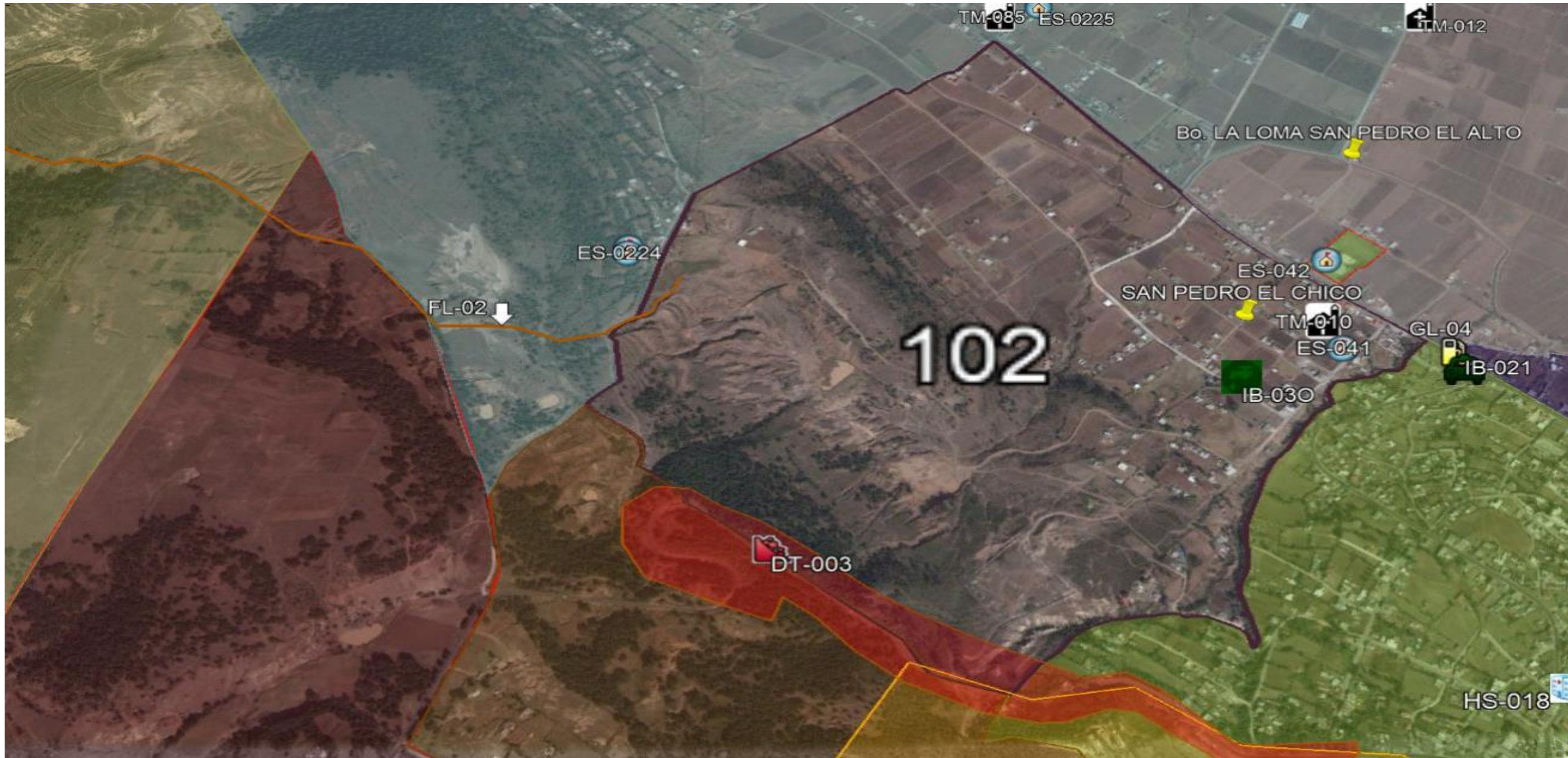
Mapa No 101

Diciembre 2019

Fuente :
 • Google Earth 2013. Imagen satelital.
 • Protección Civil, San Felipe del Progreso 2019. Levantamiento en Campo de la Información de fenómenos perturbadores y/o registros administrativos.

Solicitamos al usuario notificar cualquier error u omisión que encontrara en este documento a la Dirección General de Protección Civil del Estado de México y/o Protección Civil del H. Ayuntamiento de San Felipe del Progreso.

Nota: Los límites de las localidades son aproximados. Los registros administrativos y/o fenómenos perturbadores que se ubican fuera del contorno de la localidad(es) que se representan en la vista del mapa son únicamente de referencia pudiendo existir otras más, para ello referirse a la localidad y/o mapa de interés.



SIMBOLOGÍA

SUBSISTEMA AFECTABLE

FACTORES SOCIO-ORGANIZATIVOS



ES INSTITUCIÓN EDUCATIVA Y DE REHABILITACIÓN



TM TEMPLO

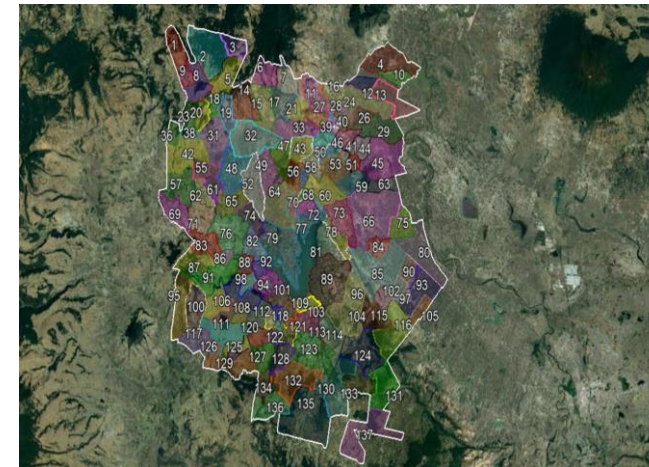
SUBSISTEMA PERTURBADOR

FENÓMENO GEOLÓGICO – GEOMORFOLÓGICOS



DT DESLIZAMIENTO DE TIERRA

LOCALIZACIÓN:



SAN PEDRO EL CHICO



ATLAS DE RIESGOS



Mapa No 102

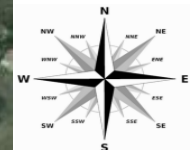
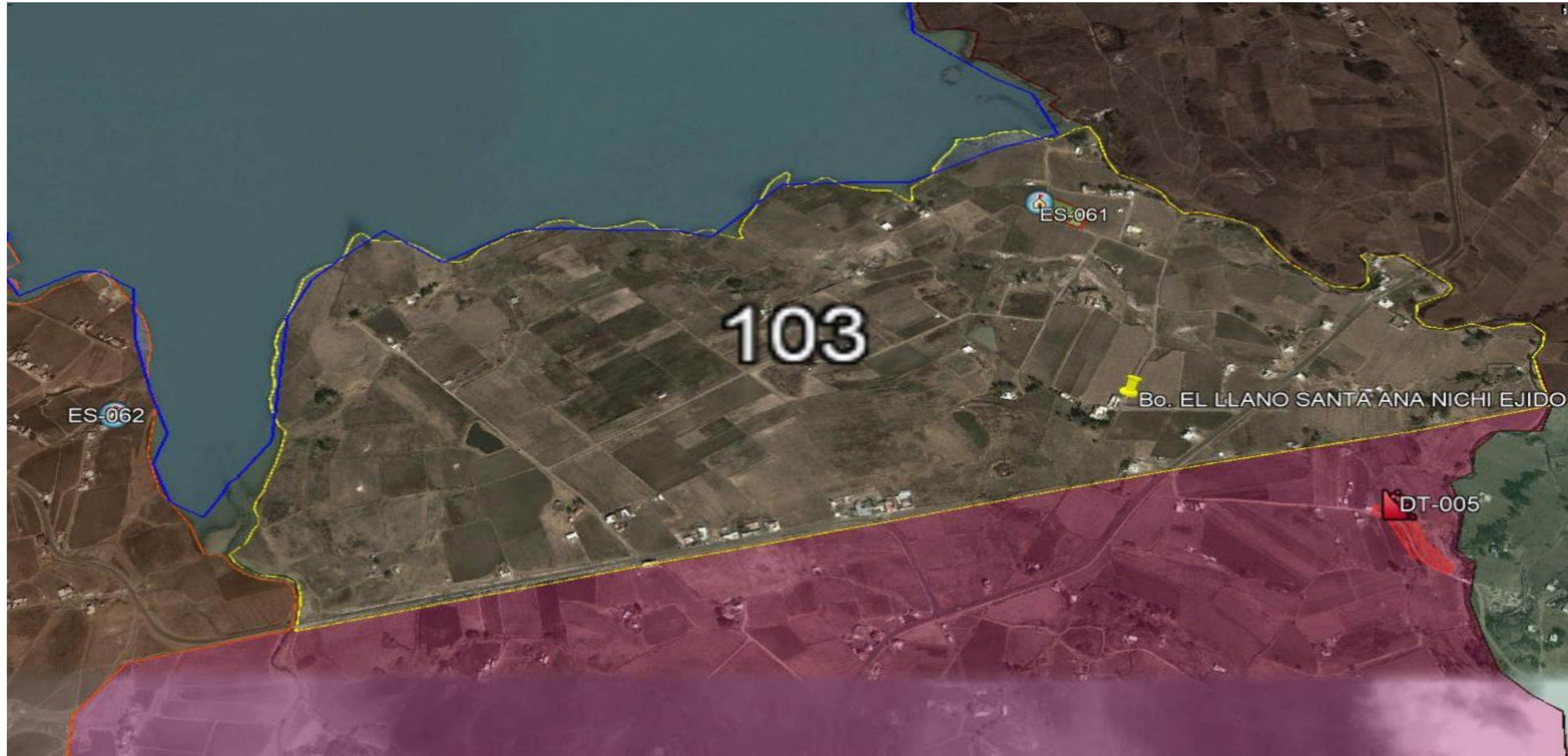
Diciembre 2019

Fuente:

- Google Earth 2013. Imagen satelital.
- Protección Civil, San Felipe del Progreso 2019. Levantamiento en Campo de la Información de fenómenos perturbadores y/o registros administrativos.

Solicitamos al usuario notificar cualquier error u omisión que encontrara en este documento a la Dirección General de Protección Civil del Estado de México y/o Protección Civil del H. Ayuntamiento de San Felipe del Progreso.

Nota: Los límites de las localidades son aproximados. Los registros administrativos y/o fenómenos perturbadores que se ubican fuera del contorno de la localidad(es) que se representan en la vista del mapa son únicamente de referencia pudiendo existir otras más, para ello referirse a la localidad y/o mapa de interés.



SIMBOLOGÍA

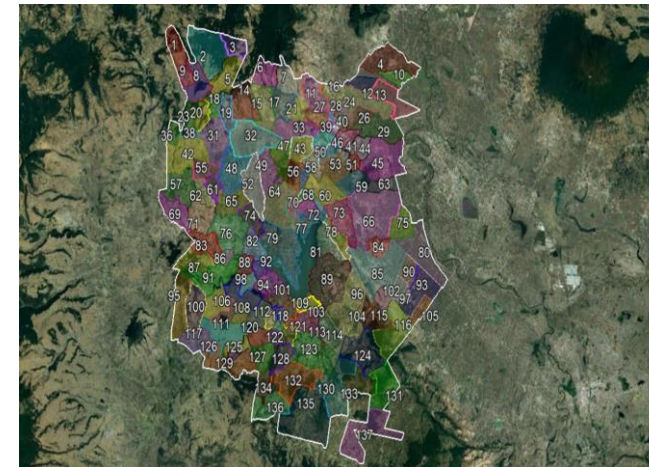
SUBSISTEMA AFECTABLE

FACTORES SOCIO-ORGANIZATIVOS



ES INSTITUCIÓN EDUCATIVA Y DE REHABILITACIÓN

LOCALIZACIÓN:



Bo EL LLANO SANTA ANA NICHÍ EJIDO



ATLAS DE RIESGOS

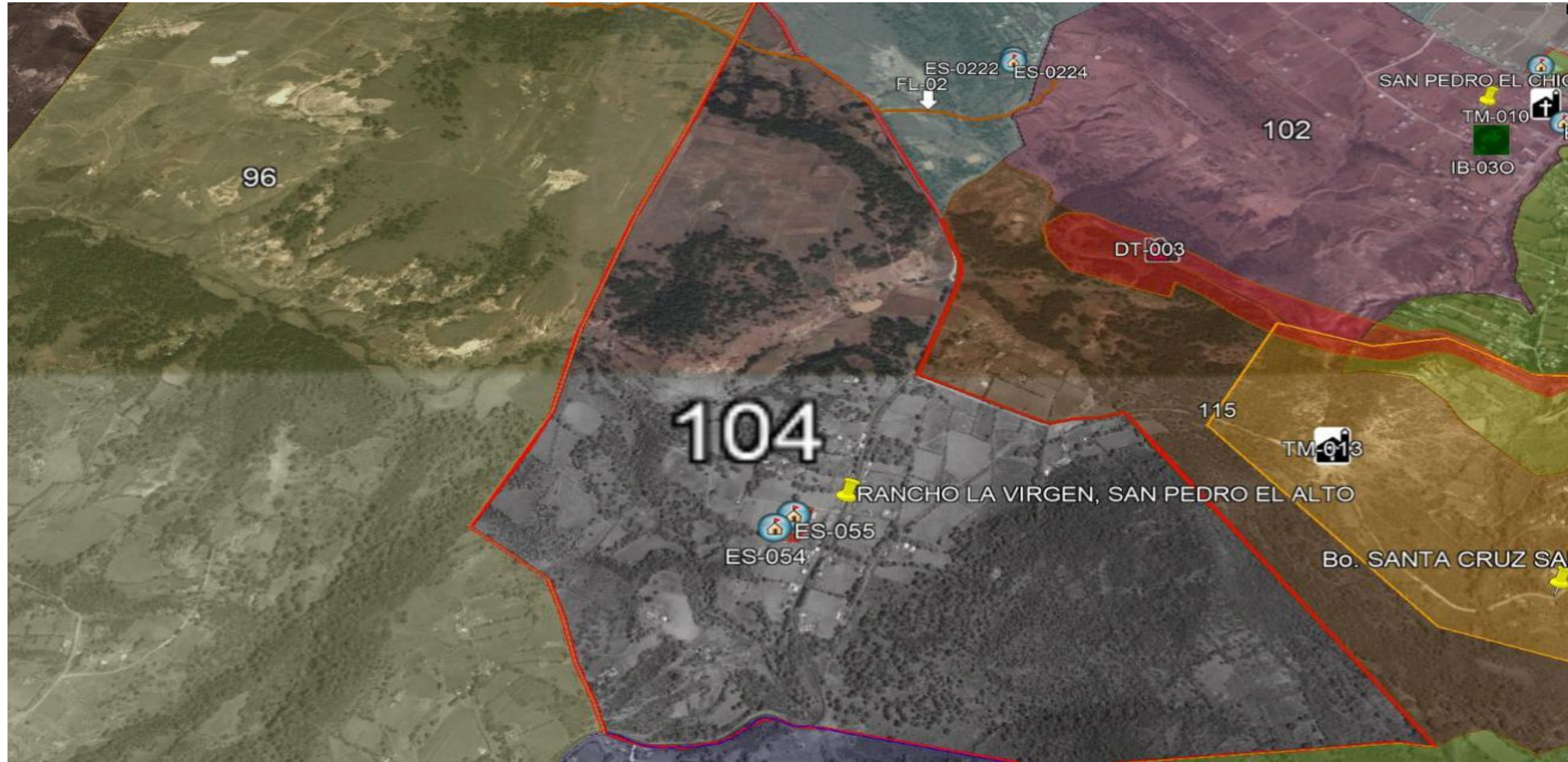
Mapa No 103

Diciembre 2019

Fuente :
• Google Earth 2013. Imagen satelital.
• Protección Civil, San Felipe del Progreso 2019. Levantamiento en Campo de la Información de fenómenos perturbadores y/o registros administrativos.

Solicitamos al usuario notificar cualquier error u omisión que encontrara en este documento a la Dirección General de Protección Civil del Estado de México y/o Protección Civil del H. Ayuntamiento de San Felipe del Progreso.

Nota: Los límites de las localidades son aproximados. Los registros administrativos y/o fenómenos perturbadores que se ubican fuera del contorno de la localidad(es) que se representan en la vista del mapa son únicamente de referencia pudiendo existir otras más, para ello referirse a la localidad y/o mapa de interés.



SIMBOLOGÍA

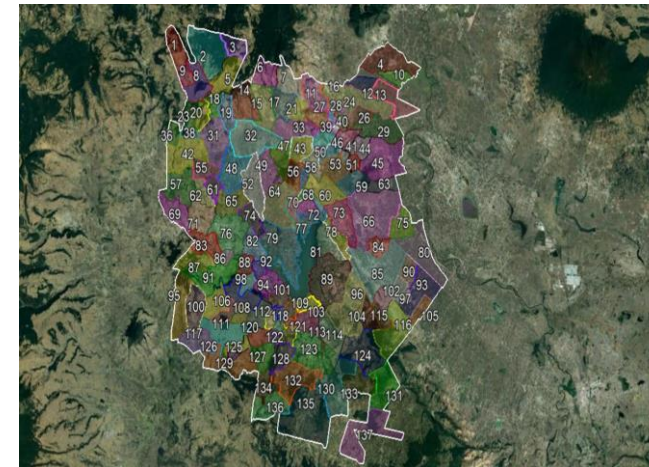
SUBSISTEMA AFECTABLE

FACTORES SOCIO-ORGANIZATIVOS



ES INSTITUCIÓN EDUCATIVA Y DE REHABILITACIÓN

LOCALIZACIÓN:



RANCHO LA VIRGEN SAN PEDRO EL ALTO



ATLAS DE RIESGOS

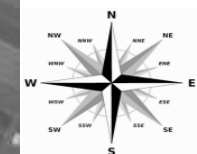
Mapa No 104

Diciembre 2019

Fuente:
• Google Earth 2013. Imagen satelital.
• Protección Civil, San Felipe del Progreso 2019. Levantamiento en Campo de la Información de fenómenos perturbadores y/o registros administrativos.

Solicitamos al usuario notificar cualquier error u omisión que encontrara en este documento a la Dirección General de Protección Civil del Estado de México y/o Protección Civil del H. Ayuntamiento de San Felipe del Progreso.

Nota: Los límites de las localidades son aproximados. Los registros administrativos y/o fenómenos perturbadores que se ubican fuera del contorno de la localidad(es) que se representan en la vista del mapa son únicamente de referencia pudiendo existir otras más, para ello referirse a la localidad y/o mapa de interés.



SIMBOLOGÍA

SUBSISTEMA AFECTABLE

FACTORES SOCIO-ORGANIZATIVOS

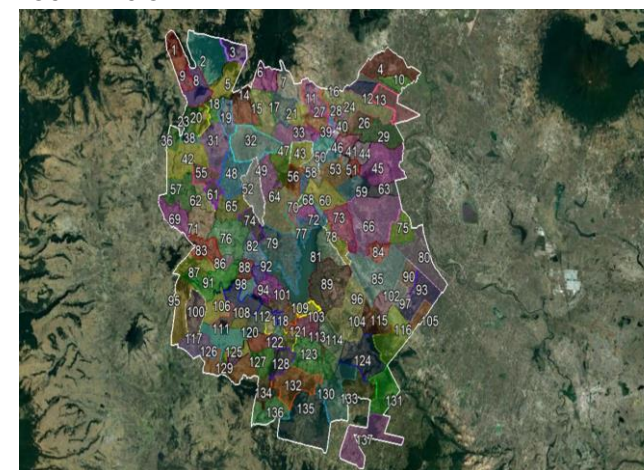


ES INSTITUCIÓN EDUCATIVA
Y DE REHABILITACIÓN



TM TEMPLO

LOCALIZACIÓN:



BARRIO TIERRA BLANCA EJIDO DE SAN PEDRO EL ALTO



ATLAS DE RIESGOS



Mapa No 105

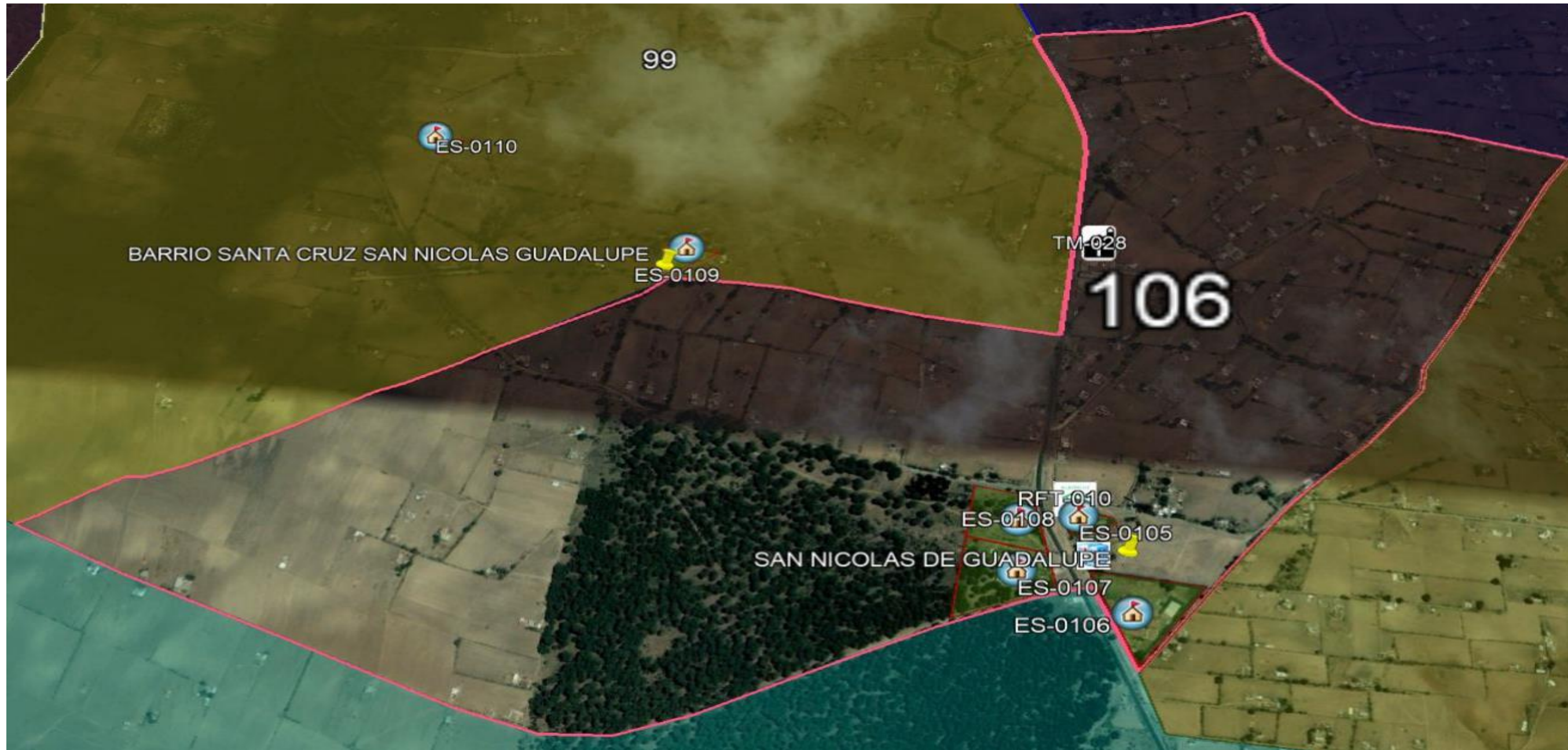
Diciembre 2019

Fuente :

- Google Earth 2013. Imagen satelital.
- Protección Civil, San Felipe del Progreso 2019. Levantamiento en Campo de la Información de fenómenos perturbadores y/o registros administrativos.

Solicitamos al usuario notificar cualquier error u omisión que encontrara en este documento a la Dirección General de Protección Civil del Estado de México y/o Protección Civil del H. Ayuntamiento de San Felipe del Progreso.

Nota: Los límites de las localidades son aproximados. Los registros administrativos y/o fenómenos perturbadores que se ubican fuera del contorno de la localidad(es) que se representan en la vista del mapa son únicamente de referencia pudiendo existir otras más, para ello referirse a la localidad y/o mapa de interés.



SIMBOLOGÍA

SUBSISTEMA AFECTABLE

FACTORES SOCIO-ORGANIZATIVOS



ES INSTITUCIÓN EDUCATIVA Y DE REHABILITACIÓN



TM TEMPLO

SUBSISTEMA REGULADOR

CENTROS DE RESPUESTA INMEDIATA Y AUXILIO



HS INSTITUCIÓN DE SALUD CONSULTORIO Y/O LABORATORIOS

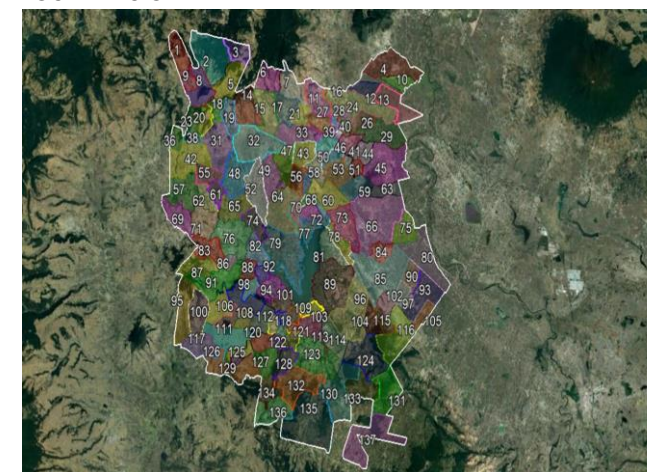


CENTROS DE RESPUESTA INMEDIATA Y AUXILIO

RFT REFUGIO TEMPORAL

Nota: Los limites de las localidades son aproximados. Los registros administrativos y/o fenómenos perturbadores que se ubican fuera del contorno de la localidad(es) que se representan en la vista del mapa son únicamente de referencia pudiendo existir otras más, para ello referirse a la localidad y/o mapa de interés.

LOCALIZACIÓN:



SAN NICOLAS DE GUADALUPE



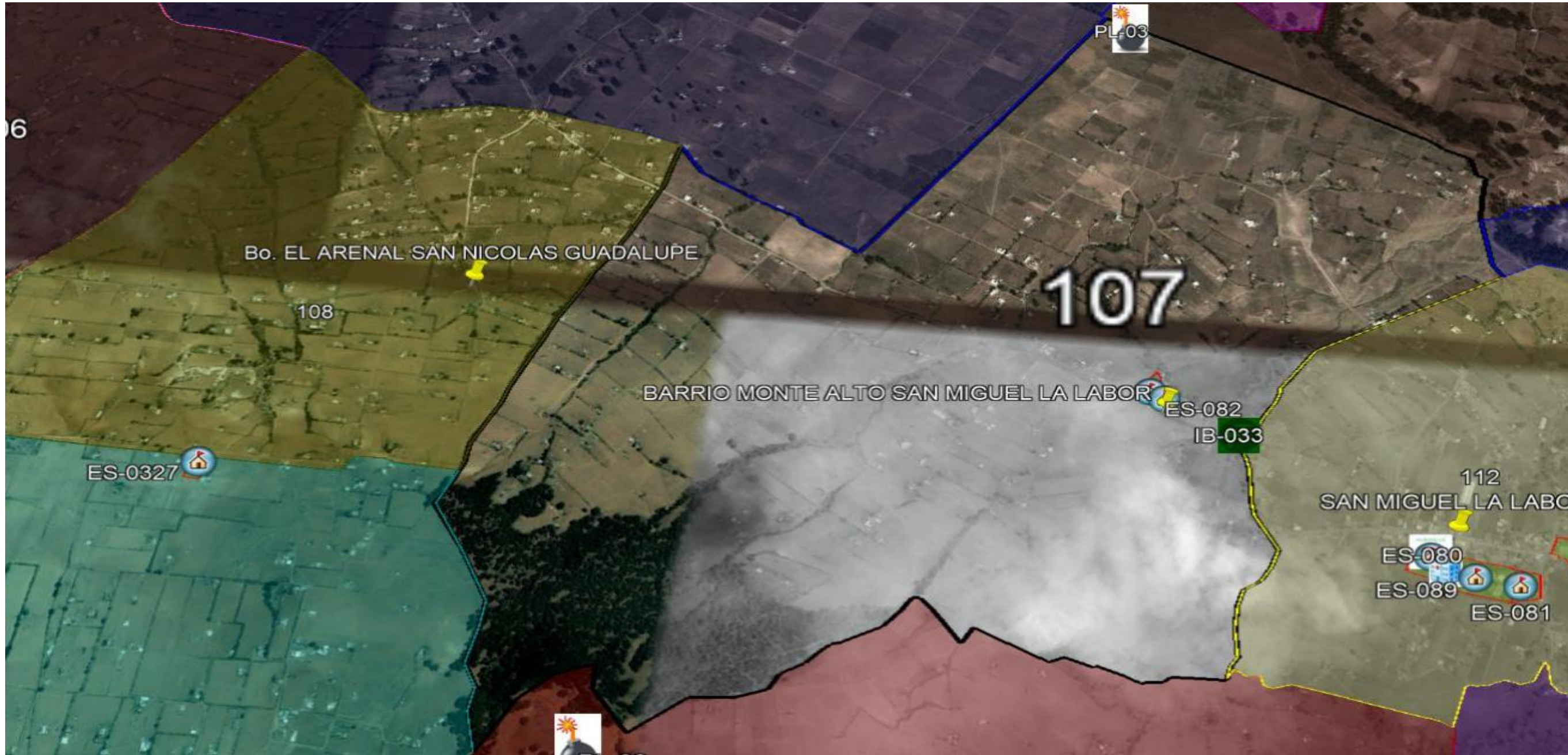
ATLAS DE RIESGOS

Mapa No 106

Diciembre 2019

Fuente:
 • Google Earth 2013. Imagen satelital.
 • Protección Civil, San Felipe del Progreso 2019. Levantamiento en Campo de la Información de fenómenos perturbadores y/o registros administrativos.

Solicitamos al usuario notificar cualquier error u omisión que encontrara en este documento a la Dirección General de Protección Civil del Estado de México y/o Protección Civil del H. Ayuntamiento de San Felipe del Progreso.



SIMBOLOGÍA

SUBSISTEMA AFECTABLE

FACTORES SOCIO-ORGANIZATIVOS



ES INSTITUCIÓN EDUCATIVA Y DE REHABILITACIÓN

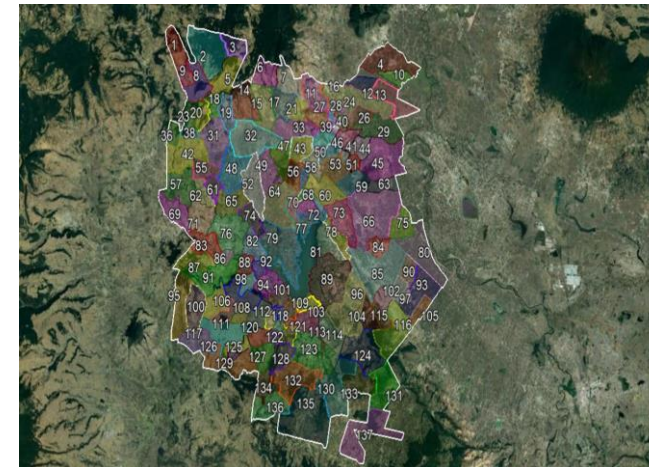
SUBSISTEMA PERTURBADOR

FACTORES QUÍMICOS



PL POLVORIN

LOCALIZACIÓN:



BARRIO MONTE ALTO SAN MIGUEL LA LABOR



ATLAS DE RIESGOS

Mapa No 107

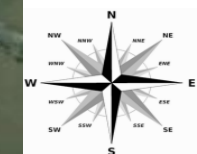
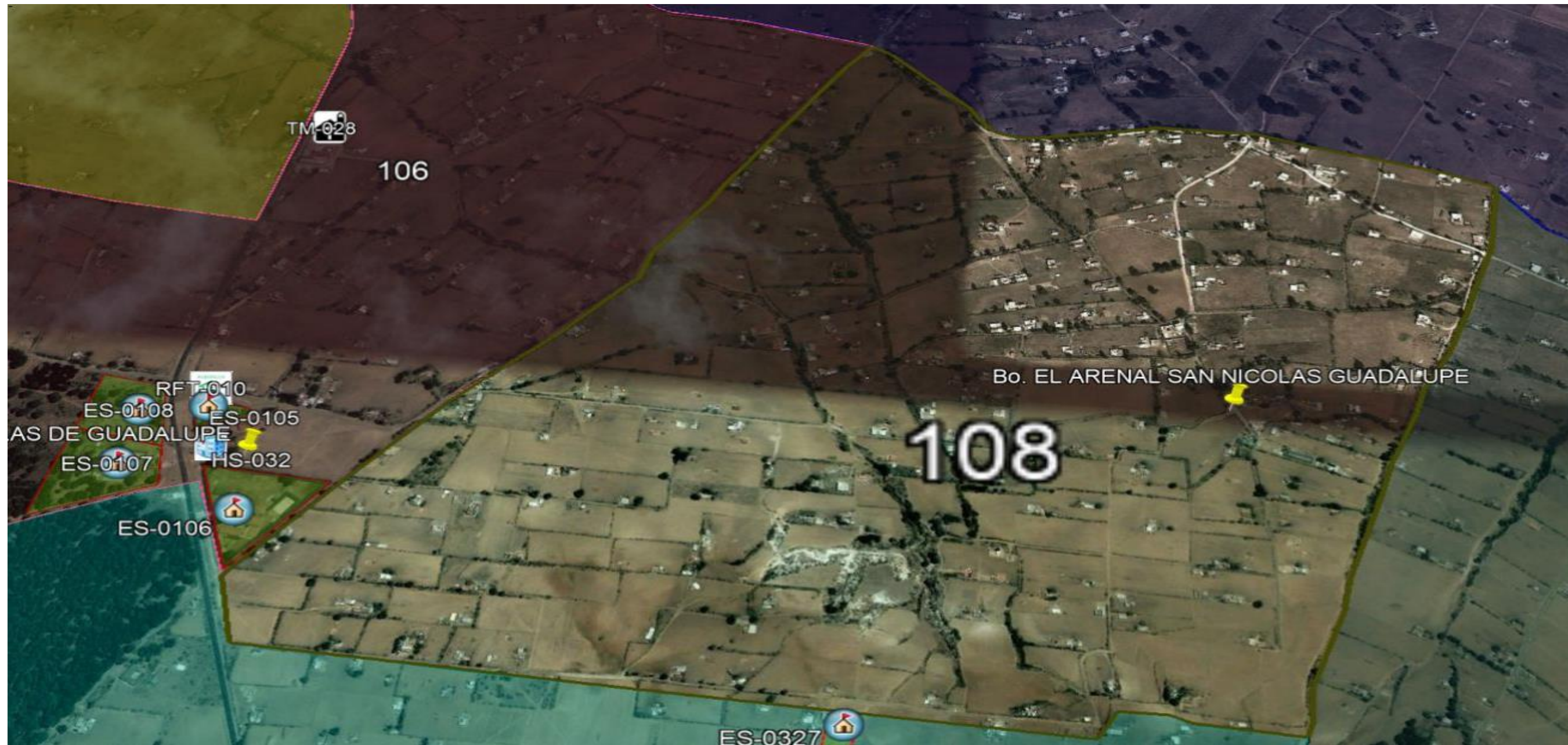
Diciembre 2019

Fuente :

- Google Earth 2013. Imagen satelital.
- Protección Civil, San Felipe del Progreso 2019. Levantamiento en Campo de la Información de fenómenos perturbadores y/o registros administrativos.

Solicitamos al usuario notificar cualquier error u omisión que encontrara en este documento a la Dirección General de Protección Civil del Estado de México y/o Protección Civil del H. Ayuntamiento de San Felipe del Progreso.

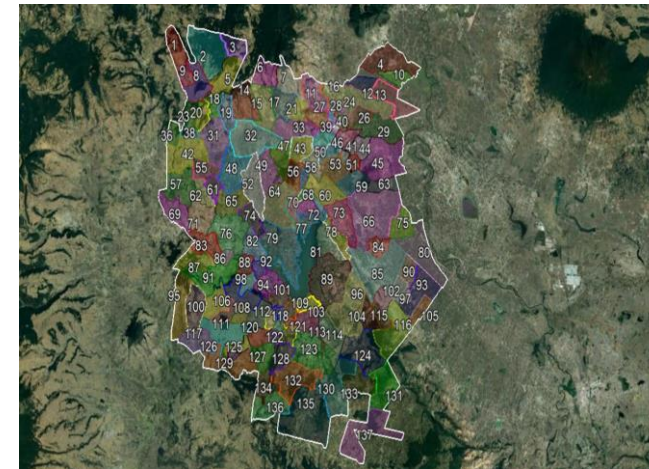
Nota: Los límites de las localidades son aproximados. Los registros administrativos y/o fenómenos perturbadores que se ubican fuera del contorno de la localidad(es) que se representan en la vista del mapa son únicamente de referencia pudiendo existir otras más, para ello referirse a la localidad y/o mapa de interés.



SIMBOLOGÍA

Nota: Los limites de las localidades son aproximados. Los registros administrativos y/o fenómenos perturbadores que se ubican fuera del contorno de la localidad(es) que se representan en la vista del mapa son únicamente de referencia pudiendo existir otras más, para ello referirse a la localidad y/o mapa de interés.

LOCALIZACION:



Bo. EL ARENAL SAN NICOLAS GUADALUPE



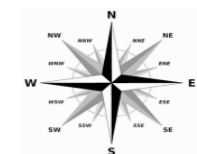
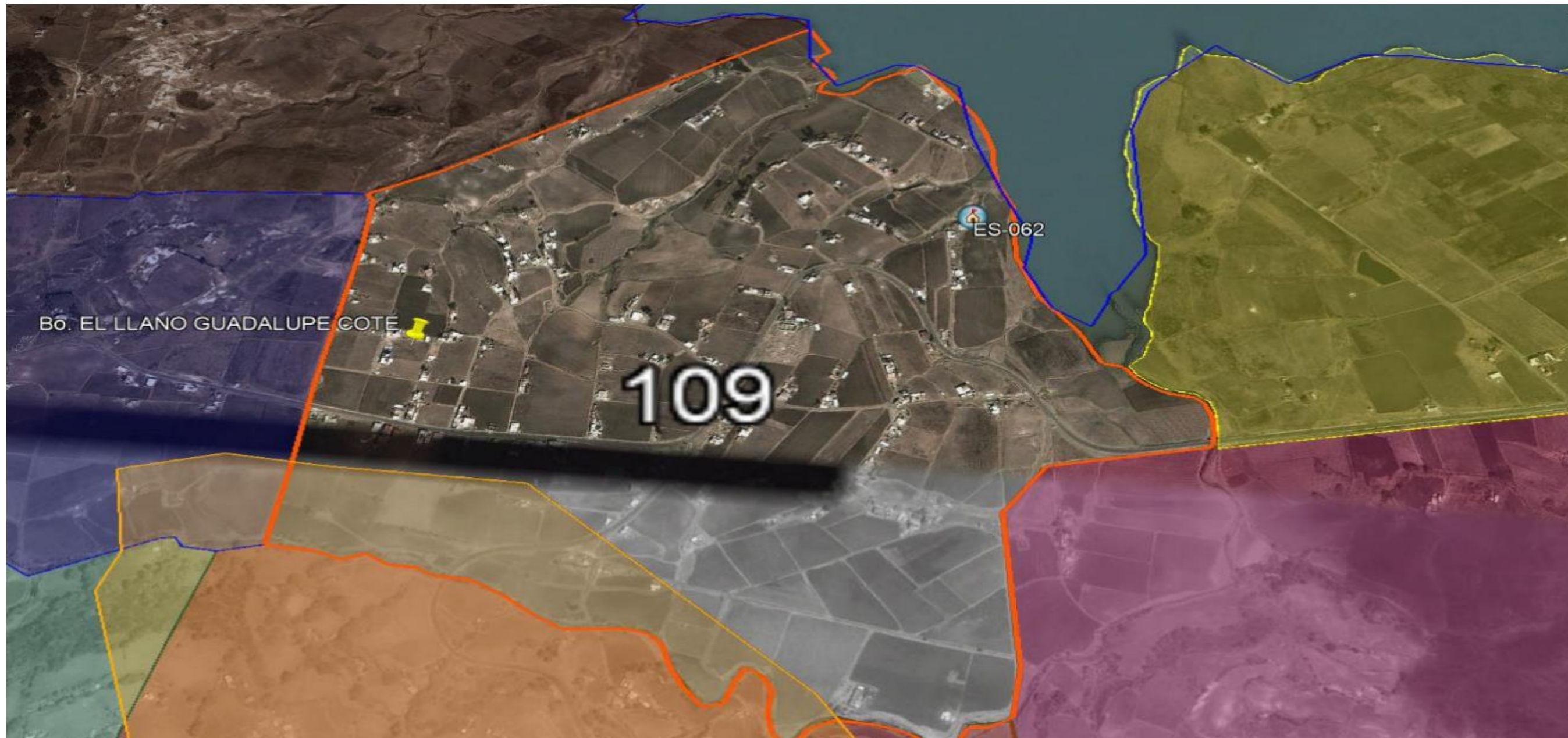
ATLAS DE RIESGOS

Mapa No 108

Diciembre 2019

Fuente :
 • Google Earth 2013. Imagen satelital.
 • Protección Civil, San Felipe del Progreso 2019. Levantamiento en Campo de la Información de fenómenos perturbadores y/o registros administrativos.

Solicitamos al usuario notificar cualquier error u omisión que encontrara en este documento a la Dirección General de Protección Civil del Estado de México y/o Protección Civil del H. Ayuntamiento de San Felipe del Progreso.



SIMBOLOGÍA

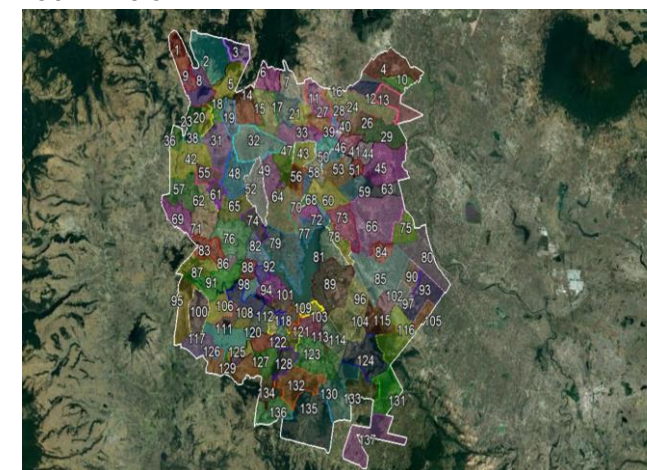
SUBSISTEMA AFECTABLE

FACTORES SOCIO-ORGANIZATIVOS



ES INSTITUCIÓN EDUCATIVA Y DE REHABILITACIÓN

LOCALIZACIÓN:



Bo. EL LLANO GUADALUPE COTE



ATLAS DE RIESGOS



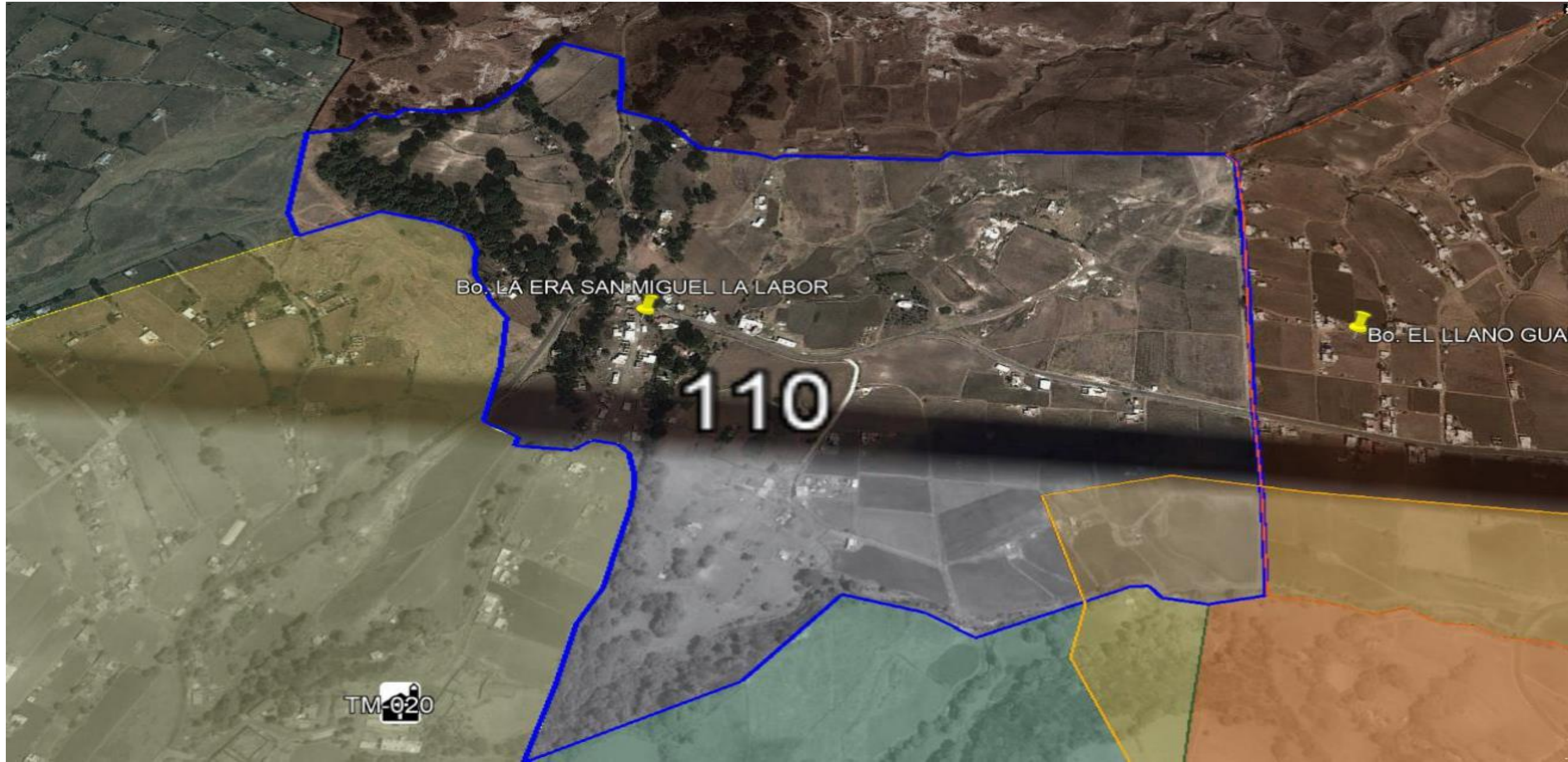
Mapa No 109

Diciembre 2019

Fuente :
• Google Earth 2013. Imagen satelital.
• Protección Civil, San Felipe del Progreso 2019. Levantamiento en Campo de la Información de fenómenos perturbadores y/o registros administrativos.

Solicitamos al usuario notificar cualquier error u omisión que encontrara en este documento a la Dirección General de Protección Civil del Estado de México y/o Protección Civil del H. Ayuntamiento de San Felipe del Progreso.

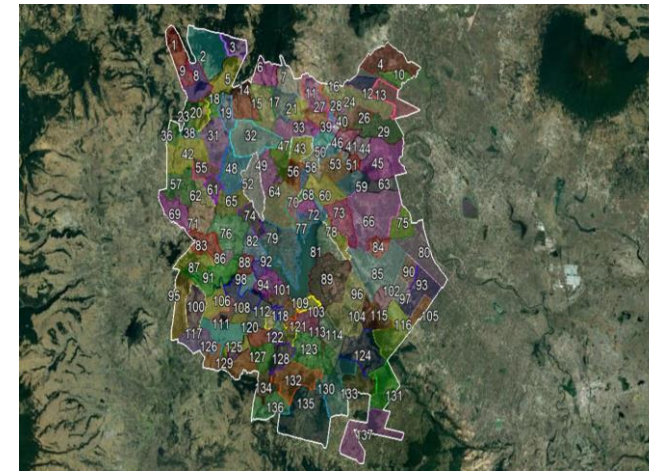
Nota: Los limites de las localidades son aproximados. Los registros administrativos y/o fenómenos perturbadores que se ubican fuera del contorno de la localidad(es) que se representan en la vista del mapa son únicamente de referencia pudiendo existir otras más, para ello referirse a la localidad y/o mapa de interés.



SIMBOLOGÍA

Nota: Los límites de las localidades son aproximados. Los registros administrativos y/o fenómenos perturbadores que se ubican fuera del contorno de la localidad(es) que se representan en la vista del mapa son únicamente de referencia pudiendo existir otras más, para ello referirse a la localidad y/o mapa de interés.

LOCALIZACION:



**Bo. LA ERA SAN MIGUEL LA
LABOR**



ATLAS DE RIESGOS

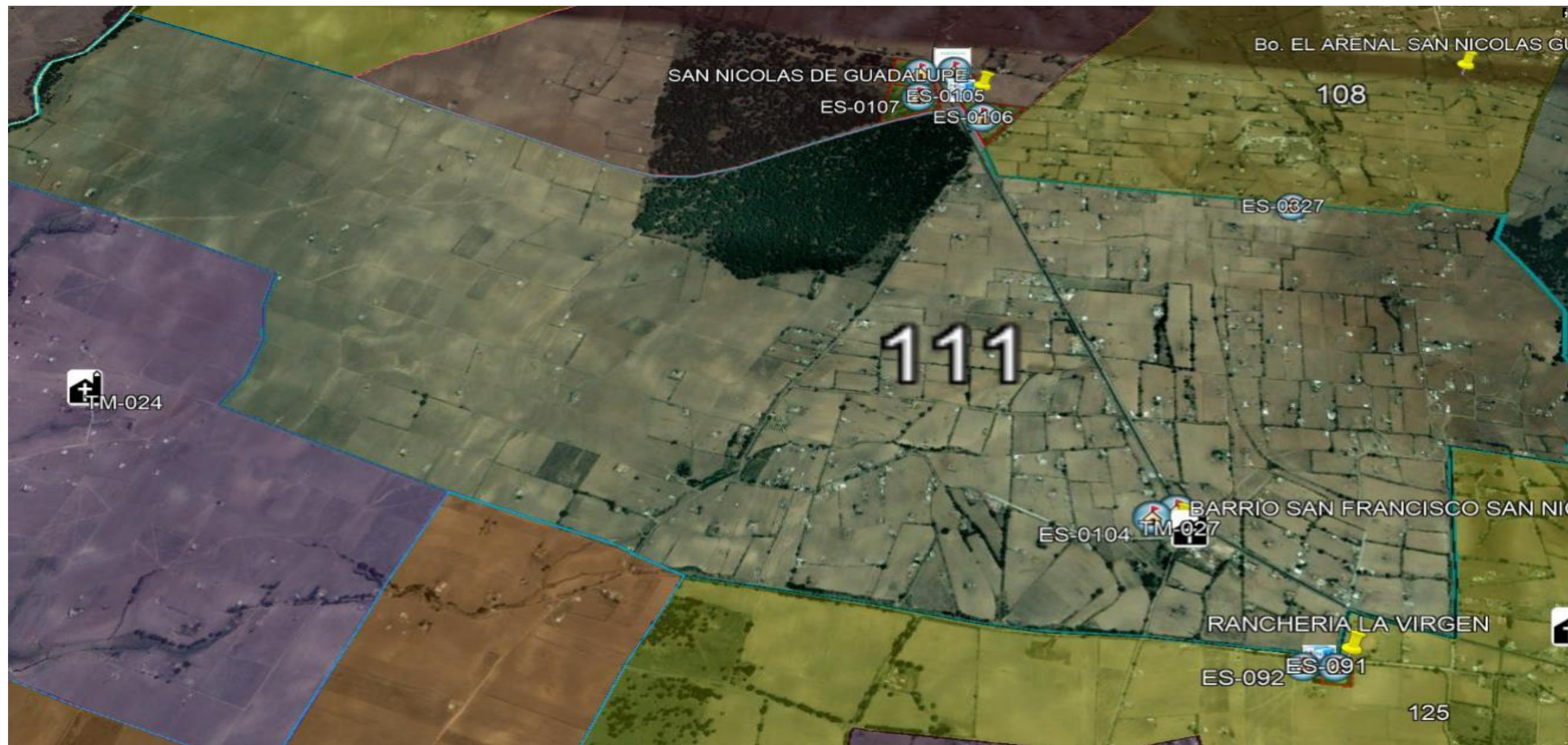


Mapa No 110

Diciembre 2019

Fuente :
 • Google Earth 2013. Imagen satelital.
 • Protección Civil, San Felipe del Progreso 2019. Levantamiento en Campo de la Información de fenómenos perturbadores y/o registros administrativos.

Solicitamos al usuario notificar cualquier error u omisión que encontrara en este documento a la Dirección General de Protección Civil del Estado de México y/o Protección Civil del H. Ayuntamiento de San Felipe del Progreso.



SIMBOLOGÍA

SUBSISTEMA AFECTABLE

FACTORES SOCIO-ORGANIZATIVOS

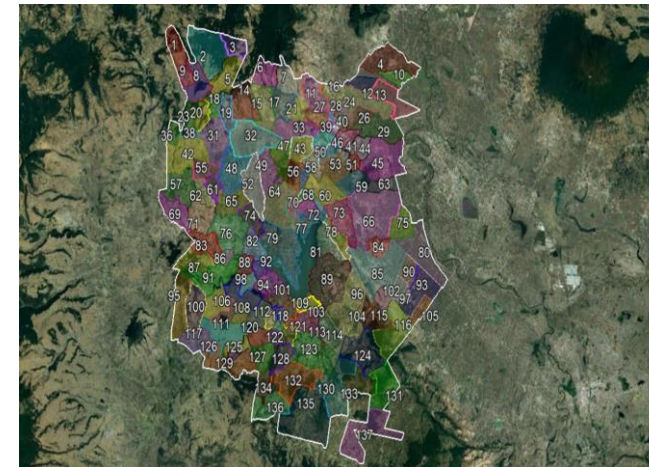


ES INSTITUCIÓN EDUCATIVA
Y DE REHABILITACIÓN



TM TEMPLO

LOCALIZACIÓN:



BARRIO SAN FRANCISCO, SAN NICOLAS GUADALUPE



ATLAS DE RIESGOS

Mapa No 111

Diciembre 2019

Fuente :

- Google Earth 2013. Imagen satelital.
- Protección Civil, San Felipe del Progreso 2019. Levantamiento en Campo de la Información de fenómenos perturbadores y/o registros administrativos.

Solicitamos al usuario notificar cualquier error u omisión que encontrara en este documento a la Dirección General de Protección Civil del Estado de México y/o Protección Civil del H. Ayuntamiento de San Felipe del Progreso.

Nota: Los límites de las localidades son aproximados. Los registros administrativos y/o fenómenos perturbadores que se ubican fuera del contorno de la localidad(es) que se representan en la vista del mapa son únicamente de referencia pudiendo existir otras más, para ello referirse a la localidad y/o mapa de interés.



SIMBOLOGÍA

SUBSISTEMA AFECTABLE

FACTORES SOCIO-ORGANIZATIVOS



ES INSTITUCIÓN EDUCATIVA
Y DE REHABILITACIÓN



TM TEMPLO

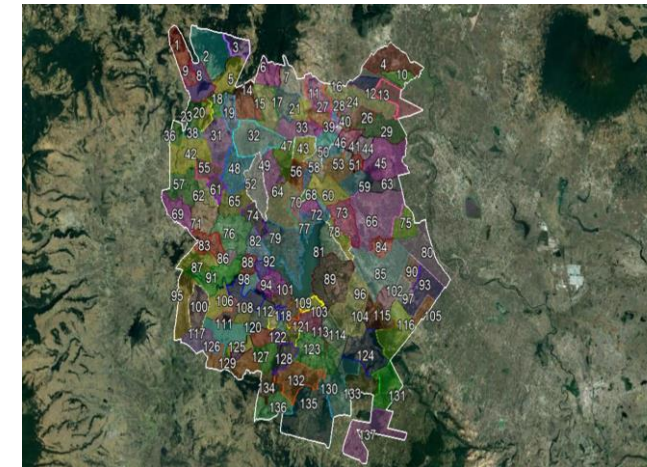
SUBSISTEMA REGULADOR

CENTROS DE RESPUESTA INMEDIATA Y AUXILIO



HS INSTITUCIÓN DE SALUD
CONSULTORIO Y/O LABORATORIOS

LOCALIZACIÓN:



SAN MIGUEL LA LABOR



ATLAS DE RIESGOS



Mapa No 112

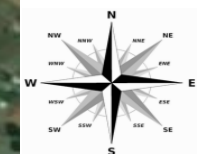
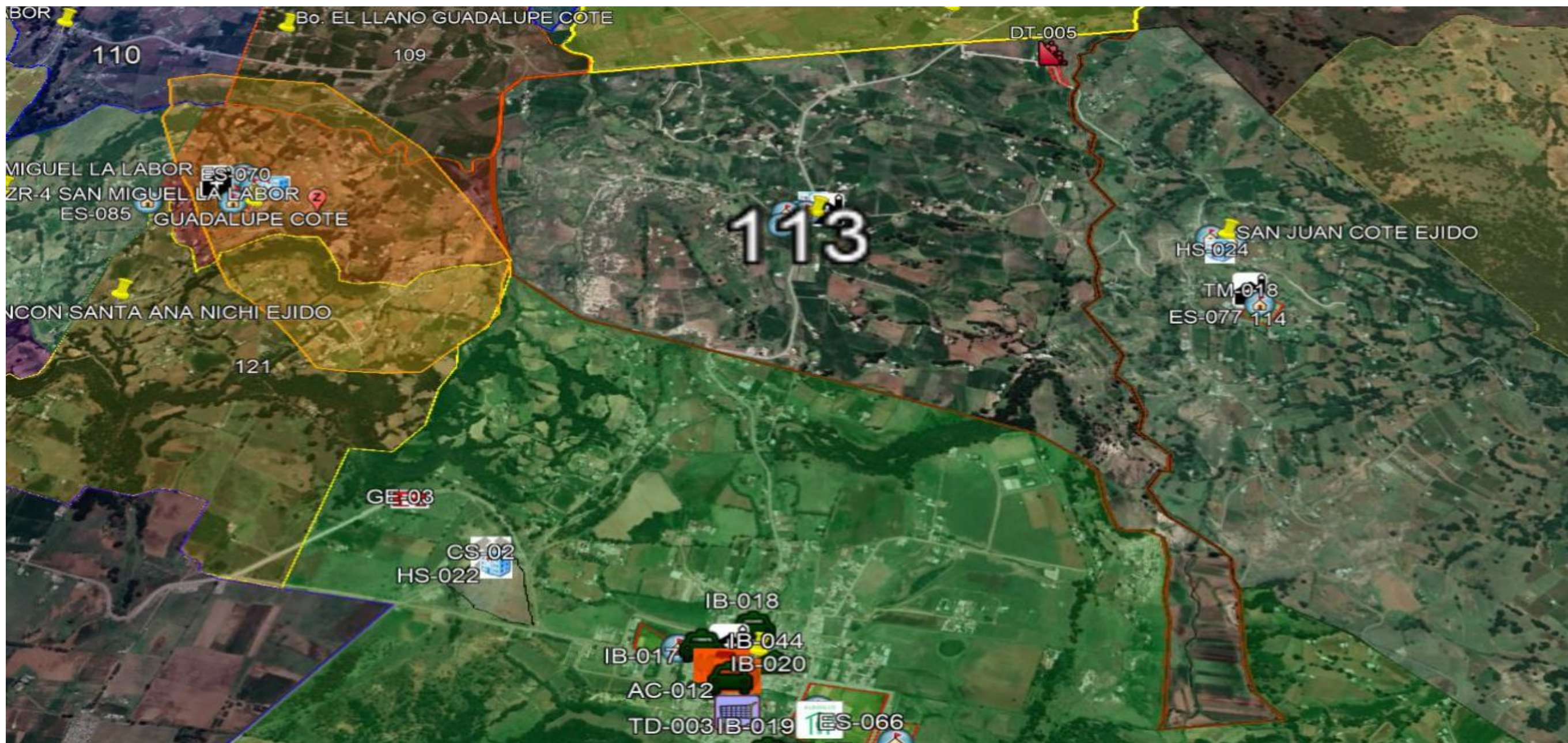
Diciembre 2019

Fuente:

- Google Earth 2013. Imagen satelital.
- Protección Civil, San Felipe del Progreso 2019. Levantamiento en Campo de la Información de fenómenos perturbadores y/o registros administrativos.

Solicitamos al usuario notificar cualquier error u omisión que encontrara en este documento a la Dirección General de Protección Civil del Estado de México y/o Protección Civil del H. Ayuntamiento de San Felipe del Progreso.

Nota: Los límites de las localidades son aproximados. Los registros administrativos y/o fenómenos perturbadores que se ubican fuera del contorno de la localidad(es) que se representan en la vista del mapa son únicamente de referencia pudiendo existir otras más, para ello referirse a la localidad y/o mapa de interés.



SIMBOLOGÍA

SUBSISTEMA AFECTABLE

FACTORES SOCIO-ORGANIZATIVOS



ES INSTITUCIÓN EDUCATIVA Y DE REHABILITACIÓN



TM TEMPLO

SUBSISTEMA REGULADOR

CENTROS DE RESPUESTA INMEDIATA Y AUXILIO



HS INSTITUCIÓN DE SALUD CONSULTORIO Y/O LABORATORIOS

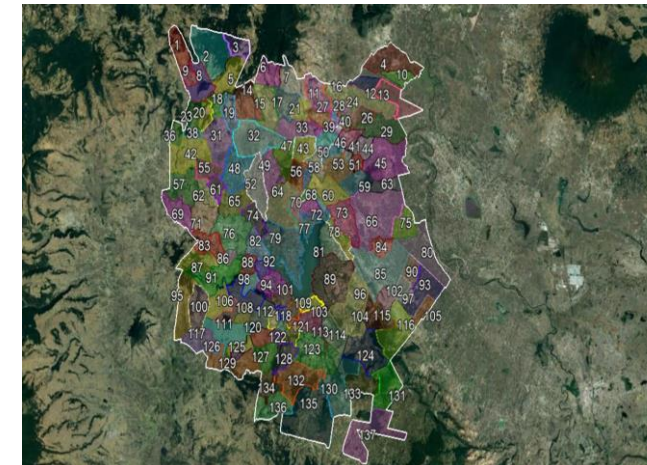
SUBSISTEMA PERTURBADOR

FENÓMENO GEOLÓGICO – GEOMORFOLÓGICOS



DT DESLIZAMIENTO DE TIERRA

LOCALIZACIÓN:



SAN JUAN COTE CENTRO



ATLAS DE RIESGOS



Mapa No 113


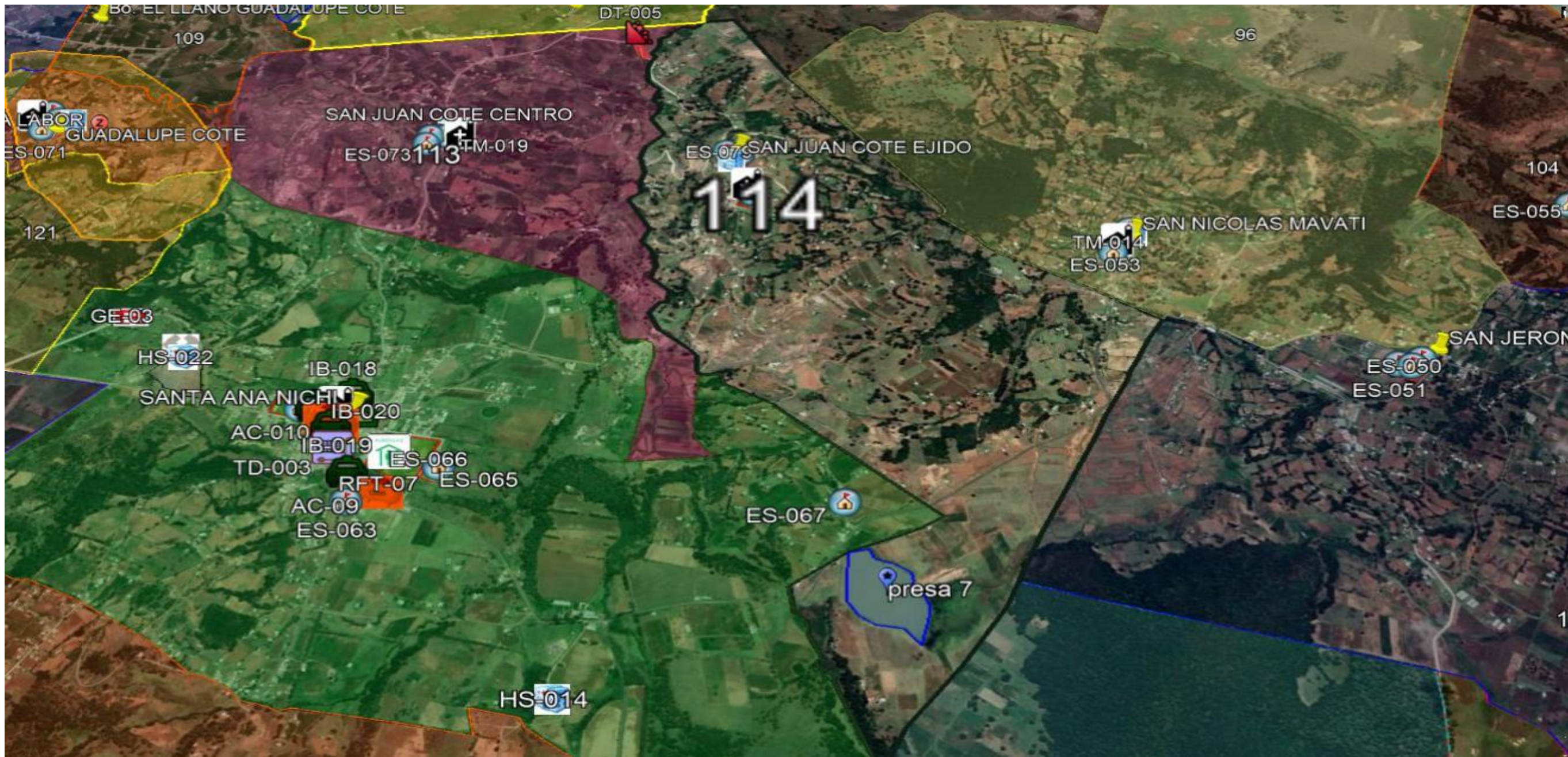
Diciembre 2019

Fuente:

- Google Earth 2013. Imagen satelital.
- Protección Civil, San Felipe del Progreso 2019. Levantamiento en Campo de la Información de fenómenos perturbadores y/o registros administrativos.

Solicitamos al usuario notificar cualquier error u omisión que encontrara en este documento a la Dirección General de Protección Civil del Estado de México y/o Protección Civil del H. Ayuntamiento de San Felipe del Progreso.

Nota: Los límites de las localidades son aproximados. Los registros administrativos y/o fenómenos perturbadores que se ubican fuera del contorno de la localidad(es) que se representan en la vista del mapa son únicamente de referencia pudiendo existir otras más, para ello referirse a la localidad y/o mapa de interés.



SIMBOLOGÍA

SISTEMA AFECTABLE

FACTORES SOCIO-ORGANIZATIVOS



ES INSTITUCIÓN EDUCATIVA Y DE REHABILITACIÓN



TM TEMPLO

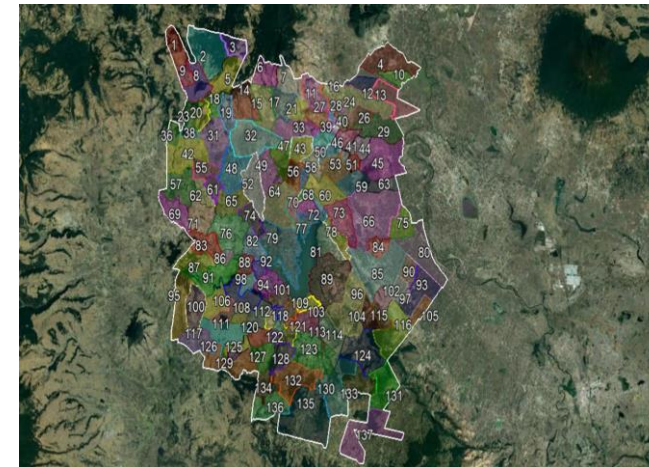
SISTEMA REGULADOR

CENTROS DE RESPUESTA INMEDIATA Y AUXILIO



HS INSTITUCIÓN DE SALUD CONSULTORIO Y/O LABORATORIOS

LOCALIZACIÓN:



SAN JUAN COTE EJIDO



ATLAS DE RIESGOS



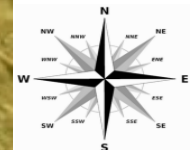
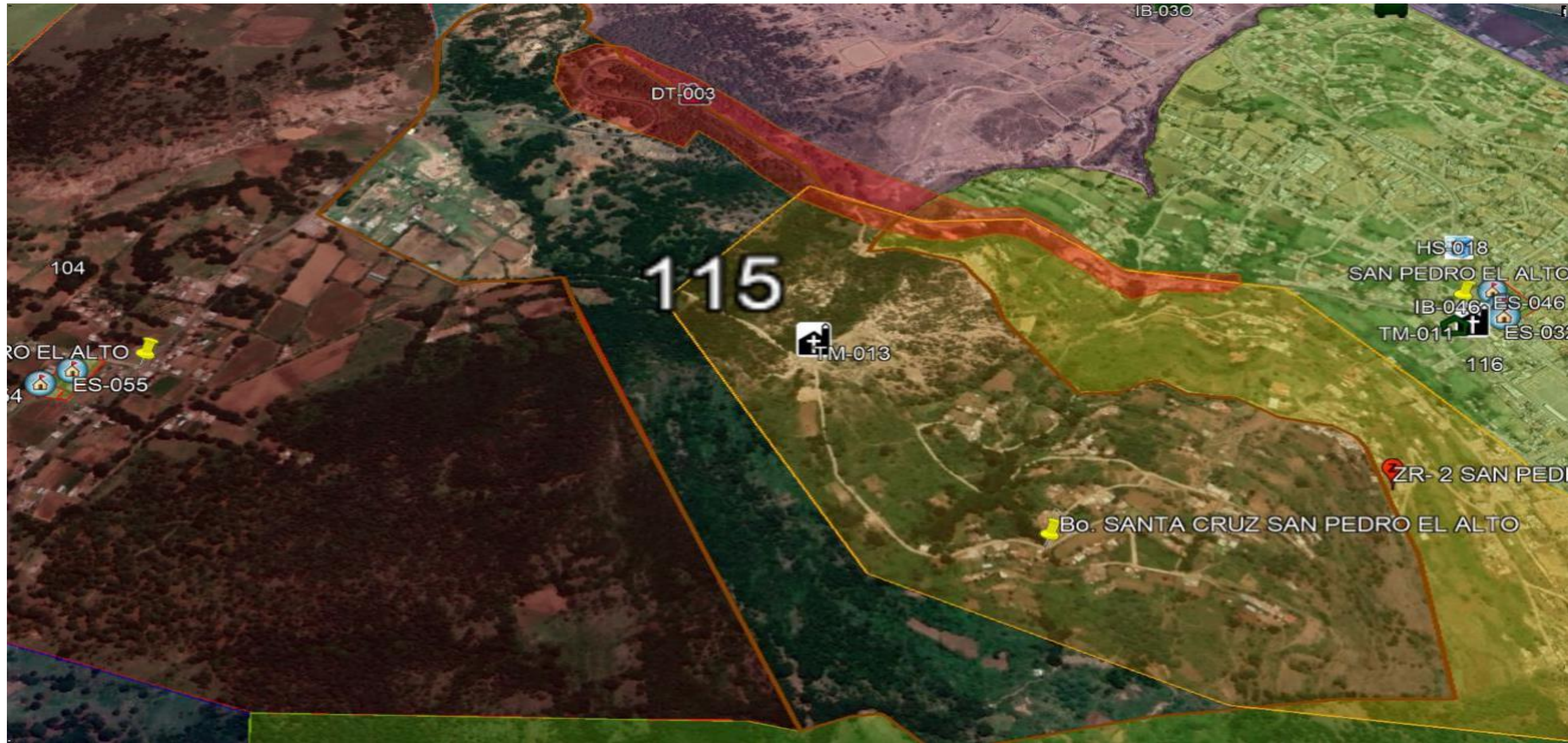
Mapa No 114

Diciembre 2019

Fuente :
 • Google Earth 2013. Imagen satelital.
 • Protección Civil, San Felipe del Progreso 2019. Levantamiento en Campo de la Información de fenómenos perturbadores y/o registros administrativos.

Solicitamos al usuario notificar cualquier error u omisión que encontrara en este documento a la Dirección General de Protección Civil del Estado de México y/o Protección Civil del H. Ayuntamiento de San Felipe del Progreso.

Nota: Los limites de las localidades son aproximados. Los registros administrativos y/o fenómenos perturbadores que se ubican fuera del contorno de la localidad(es) que se representan en la vista del mapa son únicamente de referencia pudiendo existir otras más, para ello referirse a la localidad y/o mapa de interés.



SIMBOLOGÍA

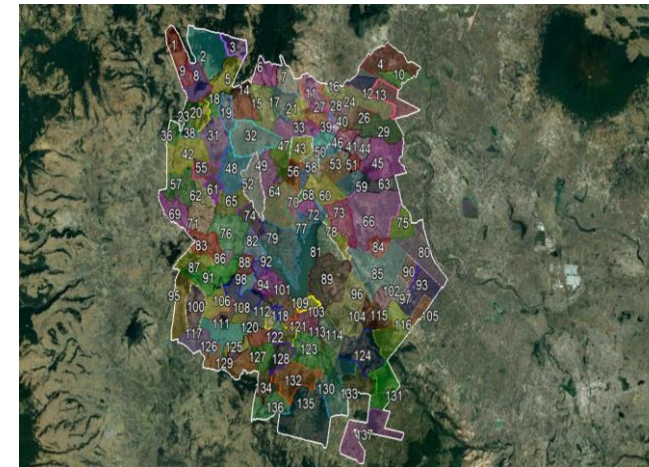
SUBSISTEMA AFECTABLE

FACTORES SOCIO-ORGANIZATIVOS



TM TEMPLO

LOCALIZACION:



Bo. SANTA CRUZ SAN PEDRO EL ALTO



ATLAS DE RIESGOS

Mapa No 115


Diciembre 2019

Fuente :

- Google Earth 2013. Imagen satelital.
- Protección Civil, San Felipe del Progreso 2019. Levantamiento en Campo de la Información de fenómenos perturbadores y/o registros administrativos.

Solicitamos al usuario notificar cualquier error u omisión que encontrara en este documento a la Dirección General de Protección Civil del Estado de México y/o Protección Civil del H. Ayuntamiento de San Felipe del Progreso.

Nota: Los limites de las localidades son aproximados. Los registros administrativos y/o fenómenos perturbadores que se ubican fuera del contorno de la localidad(es) que se representan en la vista del mapa son únicamente de referencia pudiendo existir otras más, para ello referirse a la localidad y/o mapa de interés.



SIMBOLOGÍA

SUBSISTEMA AFECTABLE

FACTORES SOCIO-ORGANIZATIVOS



ES INSTITUCIÓN EDUCATIVA Y DE REHABILITACIÓN



TM TEMPLO

SUBSISTEMA REGULADOR

CENTROS DE RESPUESTA INMEDIATA Y AUXILIO



HS INSTITUCIÓN DE SALUD CONSULTORIO Y/O LABORATORIOS



INFRAESTRUCTURA BÁSICA Y SERVICIOS VITALES

IB INSTITUCIÓN BANCARIA

SUBSISTEMA PERTURBADOR



FENÓMENO GEOLÓGICO – GEOMORFOLÓGICOS

CS ASENTAMIENTOS EN CAVIDAD EN EL SUBSUELO

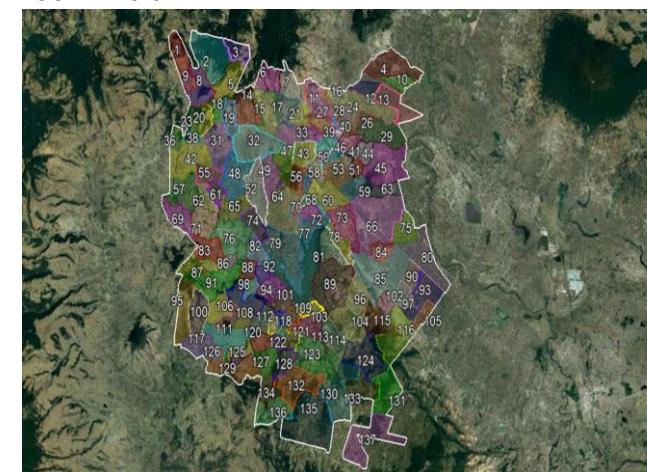
FACTORES QUÍMICOS



GL ESTACIÓN DE SERVICIO

Nota: Los límites de las localidades son aproximados. Los registros administrativos y/o fenómenos perturbadores que se ubican fuera del contorno de la localidad(es) que se representan en la vista del mapa son únicamente de referencia pudiendo existir otras más, para ello referirse a la localidad y/o mapa de interés.

LOCALIZACIÓN:



SAN PEDRO EL ALTO



ATLAS DE RIESGOS

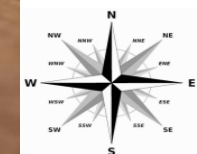


Mapa No 116

Diciembre 2019

Fuente:
• Google Earth 2013. Imagen satelital.
• Protección Civil, San Felipe del Progreso 2019. Levantamiento en Campo de la Información de fenómenos perturbadores y/o registros administrativos.

Solicitamos al usuario notificar cualquier error u omisión que encontrara en este documento a la Dirección General de Protección Civil del Estado de México y/o Protección Civil del H. Ayuntamiento de San Felipe del Progreso.



SIMBOLOGÍA

SUBSISTEMA AFECTABLE

FACTORES SOCIO-ORGANIZATIVOS



ES INSTITUCIÓN EDUCATIVA Y DE REHABILITACIÓN



TM TEMPLO

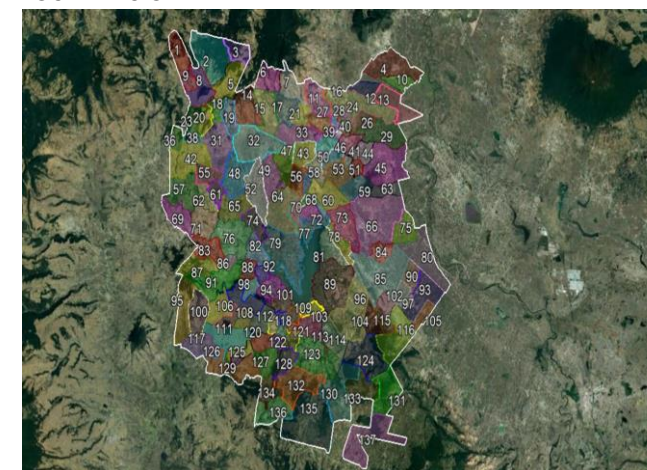
SUBSISTEMA REGULADOR

CENTROS DE RESPUESTA INMEDIATA Y AUXILIO



HS INSTITUCIÓN DE SALUD CONSULTORIO Y/O LABORATORIOS

LOCALIZACIÓN:



EJIDO LA VIRGEN

ATLAS DE RIESGOS



Mapa No 117

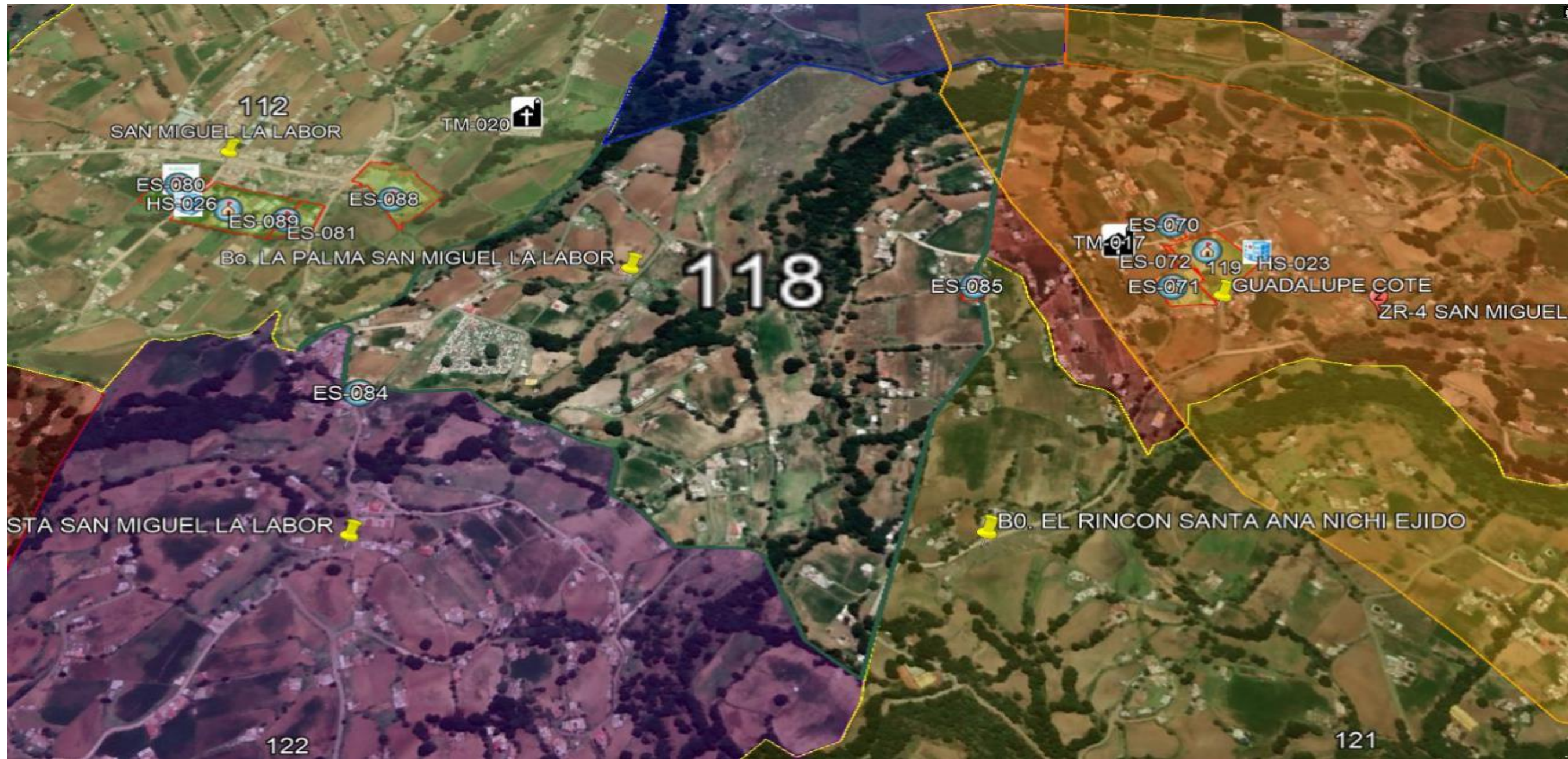
Diciembre 2019

Fuente:

- Google Earth 2013. Imagen satelital.
- Protección Civil, San Felipe del Progreso 2019. Levantamiento en Campo de la Información de fenómenos perturbadores y/o registros administrativos.

Solicitamos al usuario notificar cualquier error u omisión que encontrara en este documento a la Dirección General de Protección Civil del Estado de México y/o Protección Civil del H. Ayuntamiento de San Felipe del Progreso.

Nota: Los límites de las localidades son aproximados. Los registros administrativos y/o fenómenos perturbadores que se ubican fuera del contorno de la localidad(es) que se representan en la vista del mapa son únicamente de referencia pudiendo existir otras más, para ello referirse a la localidad y/o mapa de interés.



SIMBOLOGÍA

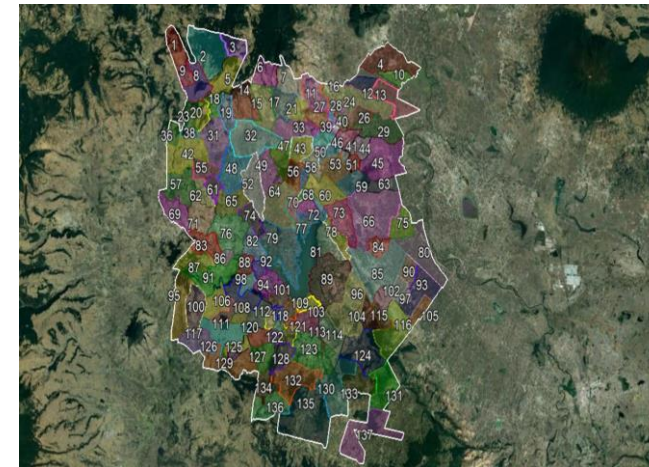
SUBSISTEMA AFECTABLE

FACTORES SOCIO-ORGANIZATIVOS



ES INSTITUCIÓN EDUCATIVA Y DE REHABILITACIÓN

LOCALIZACIÓN:



BO. LA PALMA SAN MIGUEL LA LABOR

ATLAS DE RIESGOS




Mapa No 118

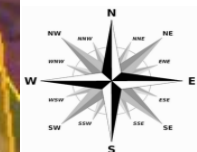
Diciembre 2019

Fuente :

- Google Earth 2013. Imagen satelital.
- Protección Civil, San Felipe del Progreso 2019. Levantamiento en Campo de la Información de fenómenos perturbadores y/o registros administrativos.

Solicitamos al usuario notificar cualquier error u omisión que encontrara en este documento a la Dirección General de Protección Civil del Estado de México y/o Protección Civil del H. Ayuntamiento de San Felipe del Progreso.

Nota: Los límites de las localidades son aproximados. Los registros administrativos y/o fenómenos perturbadores que se ubican fuera del contorno de la localidad(es) que se representan en la vista del mapa son únicamente de referencia pudiendo existir otras más, para ello referirse a la localidad y/o mapa de interés.



SIMBOLOGÍA

SUBSISTEMA AFECTABLE

FACTORES SOCIO-ORGANIZATIVOS



ES INSTITUCIÓN EDUCATIVA Y DE REHABILITACIÓN



TM TEMPLO

SUBSISTEMA REGULADOR

CENTROS DE RESPUESTA INMEDIATA Y AUXILIO



HS INSTITUCIÓN DE SALUD CONSULTORIO Y/O LABORATORIOS

SUBSISTEMA PERTURBADOR

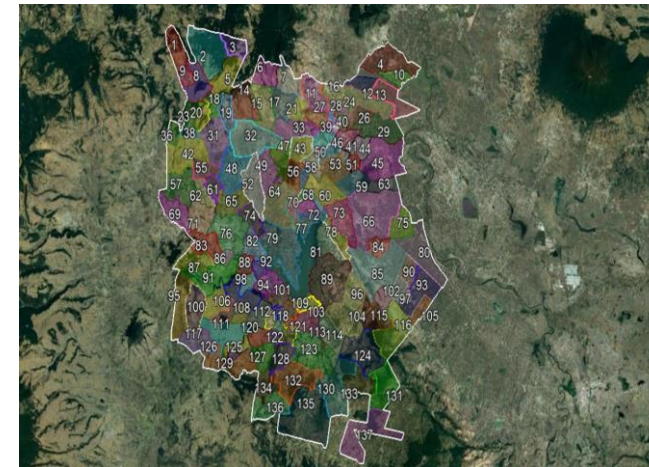
FENOMENO GEOLOGICO-GEOMORFOLOGICO



ZR ASENTAMIENTO EN PENDIENTE Y ZONAS ADYACENTES CON PROBLEMAS DE REMOCION O EROSION

Nota: Los limites de las localidades son aproximados. Los registros administrativos y/o fenómenos perturbadores que se ubican fuera del contorno de la localidad(es) que se representan en la vista del mapa son únicamente de referencia pudiendo existir otras más, para ello referirse a la localidad y/o mapa de interés.

LOCALIZACION:



GUADALUPE COTE



ATLAS DE RIESGOS

Mapa No 119

Diciembre 2019

Fuente :
▪ Google Earth 2013. Imagen satelital.
▪ Protección Civil, San Felipe del Progreso 2019. Levantamiento en Campo de la Información de fenómenos perturbadores y/o registros administrativos.

Solicitamos al usuario notificar cualquier error u omisión que encontrara en este documento a la Dirección General de Protección Civil del Estado de México y/o Protección Civil del H. Ayuntamiento de San Felipe del Progreso.



SIMBOLOGÍA

SUBSISTEMA AFECTABLE

FACTORES SOCIO-ORGANIZATIVOS



ES INSTITUCIÓN EDUCATIVA Y DE REHABILITACIÓN

SUBSISTEMA REGULADOR

CENTROS DE RESPUESTA INMEDIATA Y AUXILIO



HS INSTITUCIÓN DE SALUD CONSULTORIO Y/O LABORATORIOS

SUBSISTEMA PERTURBADOR

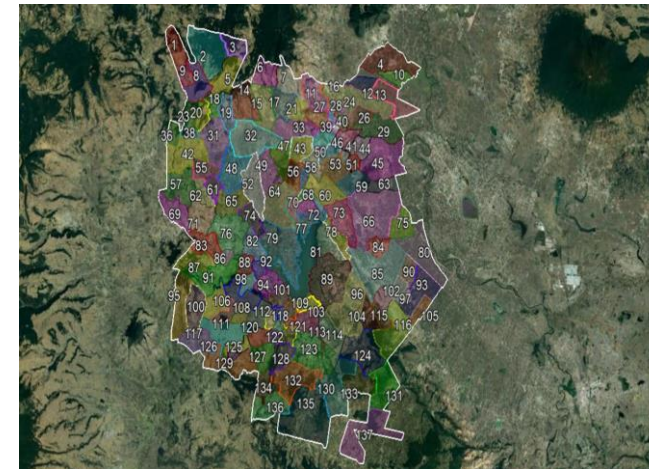
FACTOR QUIMICO



PL POLVORIN

Nota: Los límites de las localidades son aproximados. Los registros administrativos y/o fenómenos perturbadores que se ubican fuera del contorno de la localidad(es) que se representan en la vista del mapa son únicamente de referencia pudiendo existir otras más, para ello referirse a la localidad y/o mapa de interés.

LOCALIZACIÓN:



BARRIO LAS PALOMAS SAN MIGUEL LA LABOR



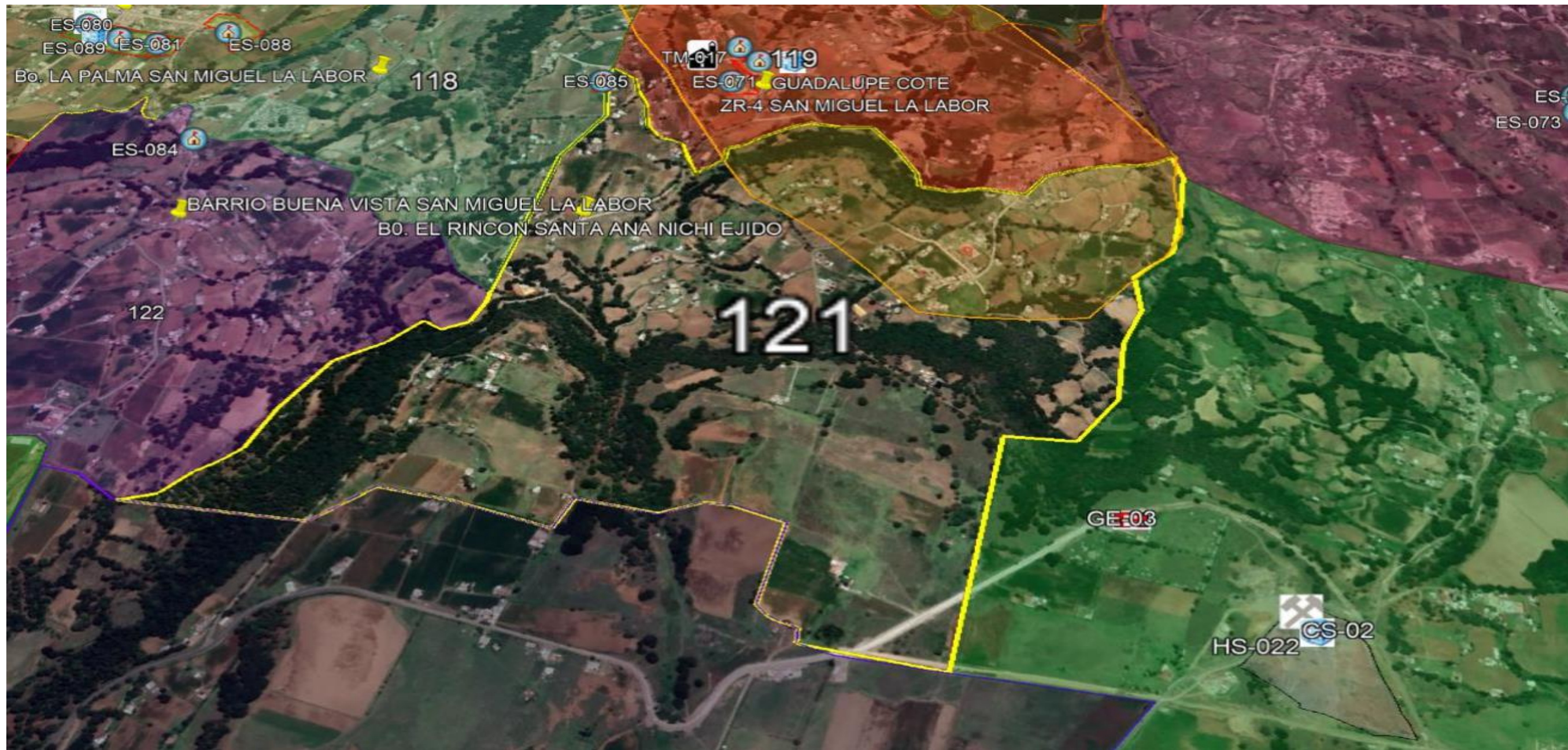
ATLAS DE RIESGOS

Mapa No 120

Diciembre 2019

Fuente:
 • Google Earth 2013. Imagen satelital.
 • Protección Civil, San Felipe del Progreso 2019. Levantamiento en Campo de la Información de fenómenos perturbadores y/o registros administrativos.

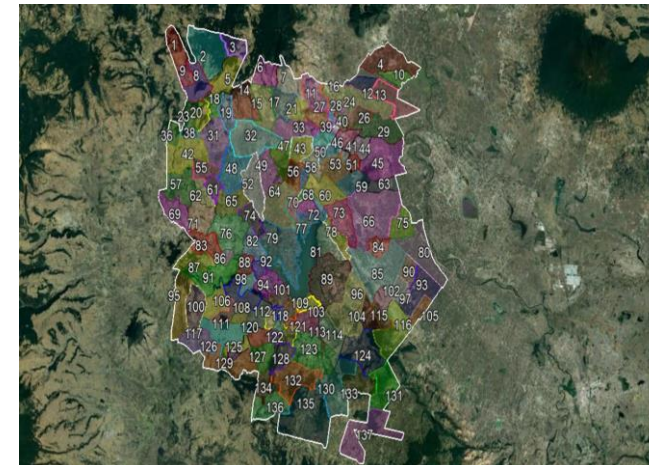
Solicitamos al usuario notificar cualquier error u omisión que encontrara en este documento a la Dirección General de Protección Civil del Estado de México y/o Protección Civil del H. Ayuntamiento de San Felipe del Progreso.



SIMBOLOGÍA

Nota: Los limites de las localidades son aproximados. Los registros administrativos y/o fenómenos perturbadores que se ubican fuera del contorno de la localidad(es) que se representan en la vista del mapa son únicamente de referencia pudiendo existir otras más, para ello referirse a la localidad y/o mapa de interés.

LOCALIZACION:



Bo. EL RINCON SANTA ANA NICHÍ EJIDO
ATLAS DE RIESGOS



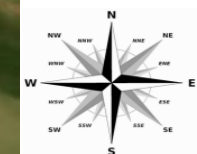

Mapa No 121

Diciembre 2019

Fuente :

- Google Earth 2013. Imagen satelital.
- Protección Civil, San Felipe del Progreso 2019. Levantamiento en Campo de la Información de fenómenos perturbadores y/o registros administrativos.

Solicitamos al usuario notificar cualquier error u omisión que encontrara en este documento a la Dirección General de Protección Civil del Estado de México y/o Protección Civil del H. Ayuntamiento de San Felipe del Progreso.



SIMBOLOGÍA

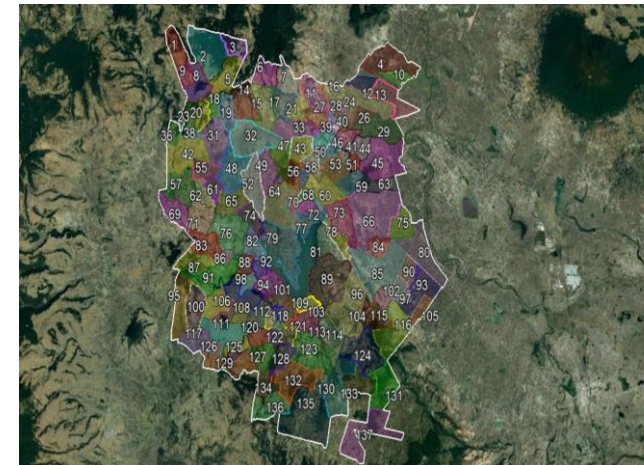
SUBSISTEMA AFECTABLE

FACTORES SOCIO-ORGANIZATIVOS



ES INSTITUCIÓN EDUCATIVA Y DE REHABILITACIÓN

LOCALIZACIÓN:



BARRIO BUENA VISTA SAN MIGUEL LA LABOR



ATLAS DE RIESGOS

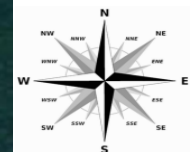
Mapa No 122

Diciembre 2019

Fuente :
▪ Google Earth 2013. Imagen satelital.
▪ Protección Civil, San Felipe del Progreso 2019. Levantamiento en Campo de la Información de fenómenos perturbadores y/o registros administrativos.

Solicitamos al usuario notificar cualquier error u omisión que encontrara en este documento a la Dirección General de Protección Civil del Estado de México y/o Protección Civil del H. Ayuntamiento de San Felipe del Progreso.

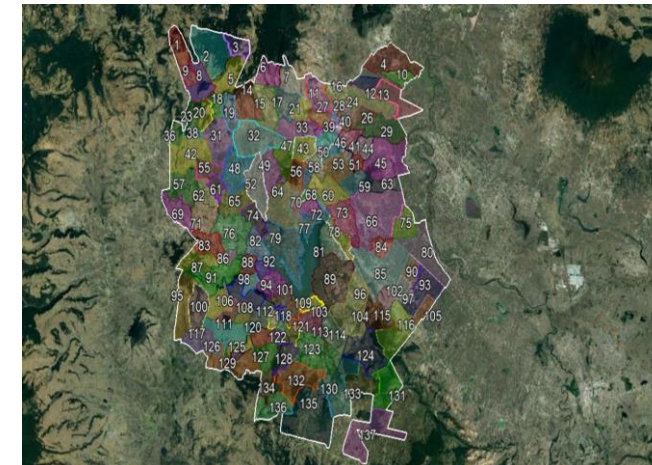
Nota: Los límites de las localidades son aproximados. Los registros administrativos y/o fenómenos perturbadores que se ubican fuera del contorno de la localidad(es) que se representan en la vista del mapa son únicamente de referencia pudiendo existir otras más, para ello referirse a la localidad y/o mapa de interés.



SIMBOLOGÍA

SUBSISTEMA AFECTABLE		SUBSISTEMA REGULADOR		SUBSISTEMA PERTURBADOR	
FACTORES SOCIO-ORGANIZATIVOS					
	ES INSTITUCIÓN EDUCATIVA Y DE REHABILITACIÓN		HS INSTITUCIÓN DE SALUD CONSULTORIO Y/O LABORATORIOS		FENÓMENO GEOLÓGICO – GEOMORFOLÓGICOS
	TM TEMPLO		INFRAESTRUCTURA BÁSICA Y SERVICIOS VITALES		FACTOR QUÍMICO GE GASERA ESTACIÓN DE CARBURACIÓN
	TD TIENDA DE AUTOSERVICIO Y DEPARTAMENTAL		RFT REFUGIO TEMPORAL		AC ACTIVIDAD COMERCIAL
CENTROS DE RESPUESTA INMEDIATA Y AUXILIO					
<p>Nota: Los límites de las localidades son aproximados. Los registros administrativos y/o fenómenos perturbadores que se ubican fuera del contorno de la localidad(es) que se representan en la vista del mapa son únicamente de referencia pudiendo existir otras más, para ello referirse a la localidad y/o mapa de interés.</p>					

LOCALIZACIÓN:

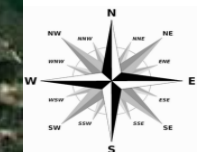
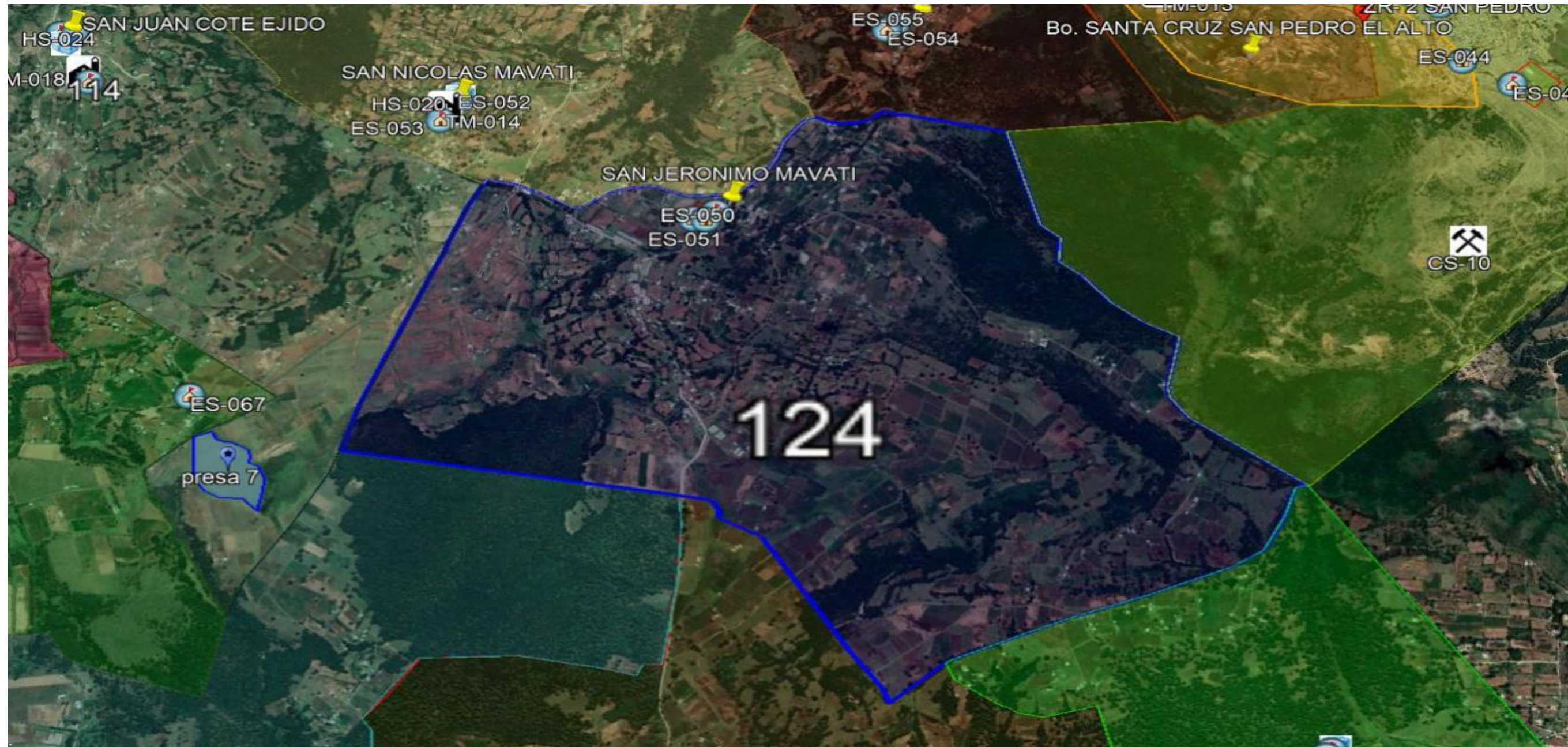


Mapa No 123

Diciembre 2019

Fuente:
 • Google Earth 2013. Imagen satelital.
 • Protección Civil, San Felipe del Progreso 2019. Levantamiento en Campo de la Información de fenómenos perturbadores y/o registros administrativos.

Solicitamos al usuario notificar cualquier error u omisión que encontrara en este documento a la Dirección General de Protección Civil del Estado de México y/o Protección Civil del H. Ayuntamiento de San Felipe del Progreso.



SIMBOLOGÍA

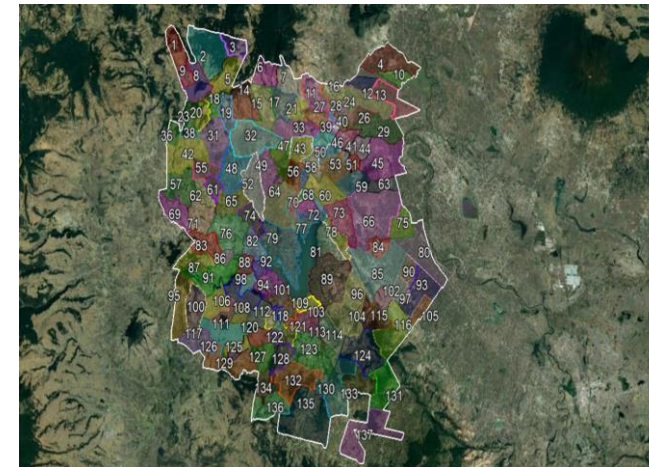
SUBSISTEMA AFECTABLE

FACTORES SOCIO-ORGANIZATIVOS



ES INSTITUCIÓN EDUCATIVA Y DE REHABILITACIÓN

LOCALIZACION:



SAN JERONIMO MAVATI



ATLAS DE RIESGOS



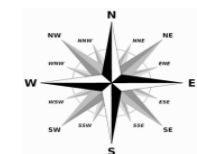
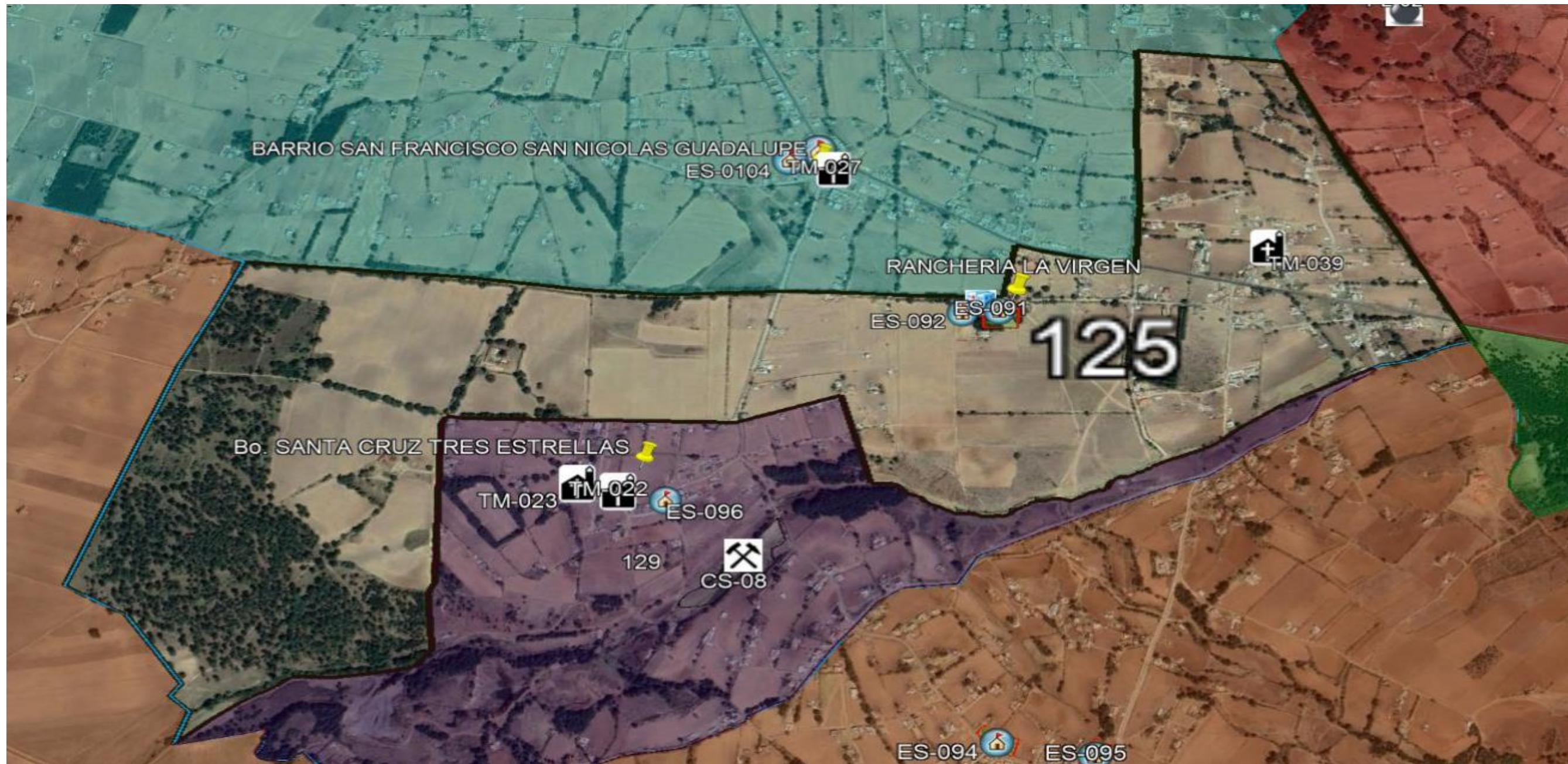
Mapa No 124

Diciembre 2019

Fuente :
▪ Google Earth 2013. Imagen satelital.
▪ Protección Civil, San Felipe del Progreso 2019. Levantamiento en Campo de la Información de fenómenos perturbadores y/o registros administrativos.

Solicitamos al usuario notificar cualquier error u omisión que encontrara en este documento a la Dirección General de Protección Civil del Estado de México y/o Protección Civil del H. Ayuntamiento de San Felipe del Progreso.

Nota: Los límites de las localidades son aproximados. Los registros administrativos y/o fenómenos perturbadores que se ubican fuera del contorno de la localidad(es) que se representan en la vista del mapa son únicamente de referencia pudiendo existir otras más, para ello referirse a la localidad y/o mapa de interés.



SIMBOLOGÍA

SUBSISTEMA AFECTABLE

FACTORES SOCIO-ORGANIZATIVOS



ES INSTITUCIÓN EDUCATIVA
Y DE REHABILITACIÓN



TM TEMPLO

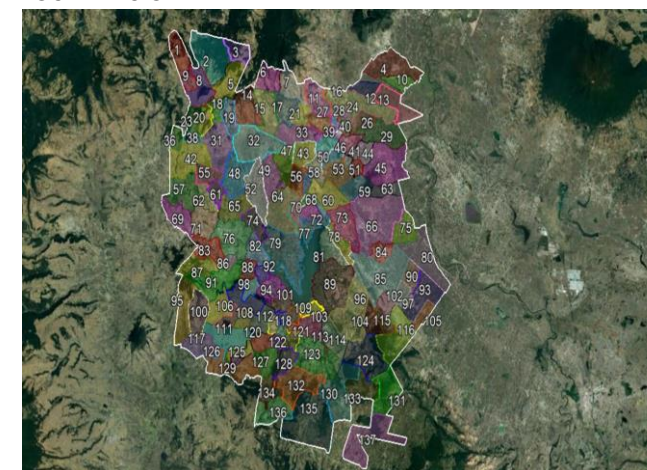
SUBSISTEMA REGULADOR

CENTROS DE RESPUESTA INMEDIATA Y AUXILIO



HS INSTITUCIÓN DE SALUD
CONSULTORIO Y/O LABORATORIOS

LOCALIZACIÓN:



RANCHERIA LA VIRGEN



ATLAS DE RIESGOS



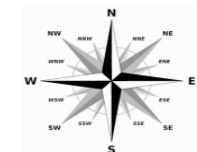
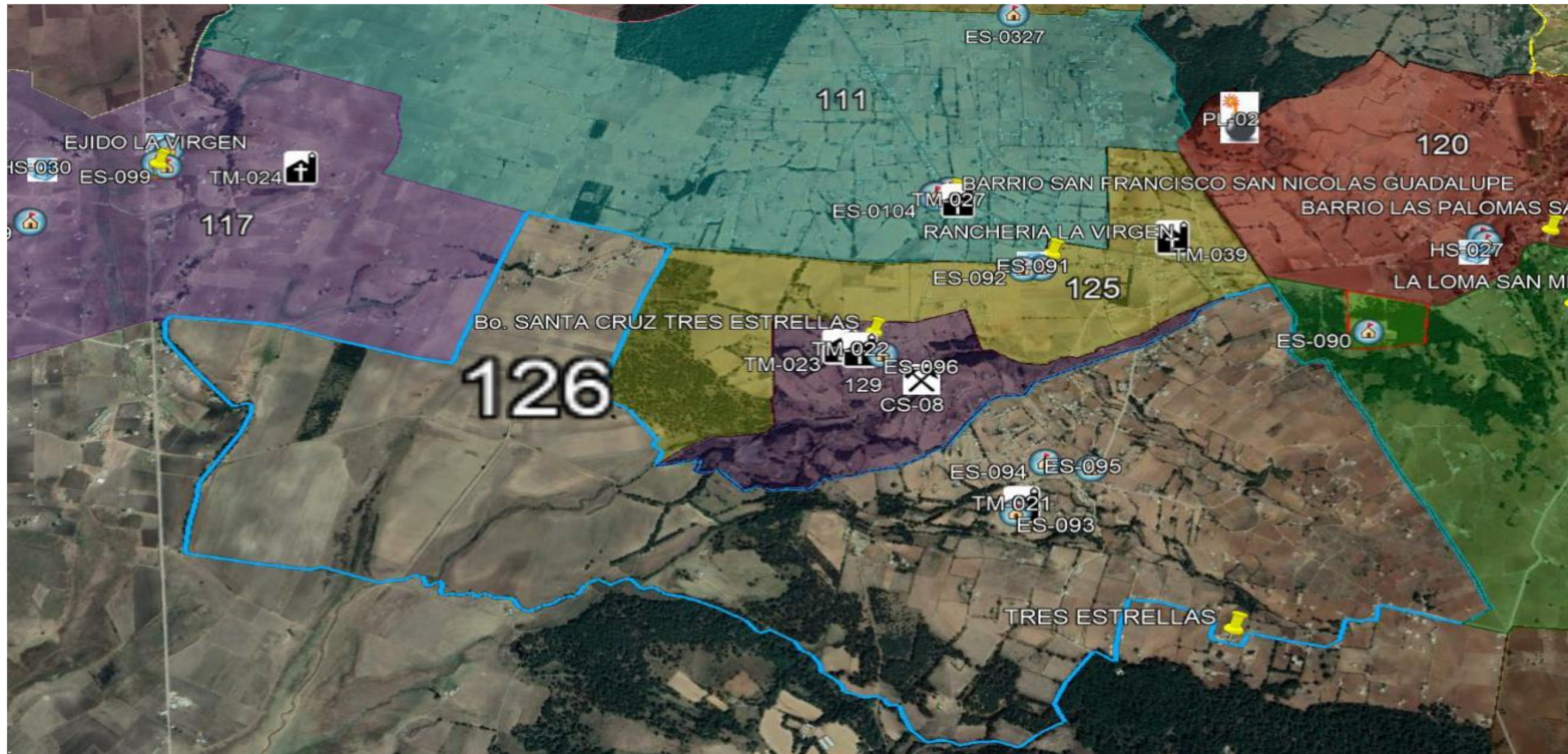
Mapa No 125

Diciembre 2019

Fuente :
 • Google Earth 2013. Imagen satelital.
 • Protección Civil, San Felipe del Progreso 2019. Levantamiento en Campo de la Información de fenómenos perturbadores y/o registros administrativos.

Solicitamos al usuario notificar cualquier error u omisión que encontrara en este documento a la Dirección General de Protección Civil del Estado de México y/o Protección Civil del H. Ayuntamiento de San Felipe del Progreso.

Nota: Los límites de las localidades son aproximados. Los registros administrativos y/o fenómenos perturbadores que se ubican fuera del contorno de la localidad(es) que se representan en la vista del mapa son únicamente de referencia pudiendo existir otras más, para ello referirse a la localidad y/o mapa de interés.



SIMBOLOGÍA

SUBSISTEMA AFECTABLE

FACTORES SOCIO-ORGANIZATIVOS

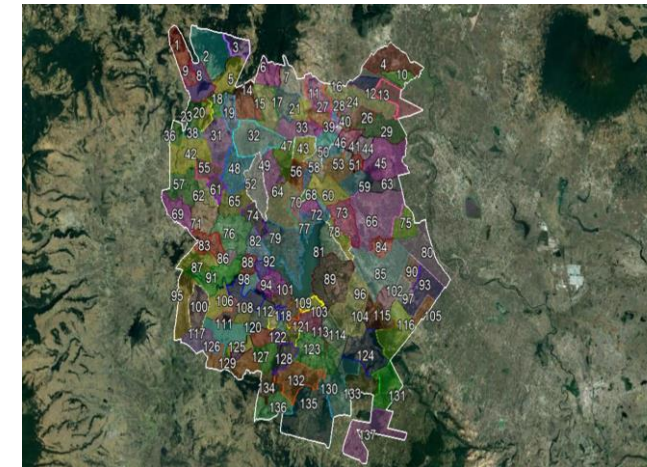


ES INSTITUCIÓN EDUCATIVA Y DE REHABILITACIÓN



TM TEMPLO

LOCALIZACIÓN:



TRES ESTRELLAS



ATLAS DE RIESGOS

Mapa No 126

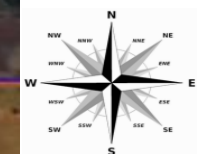
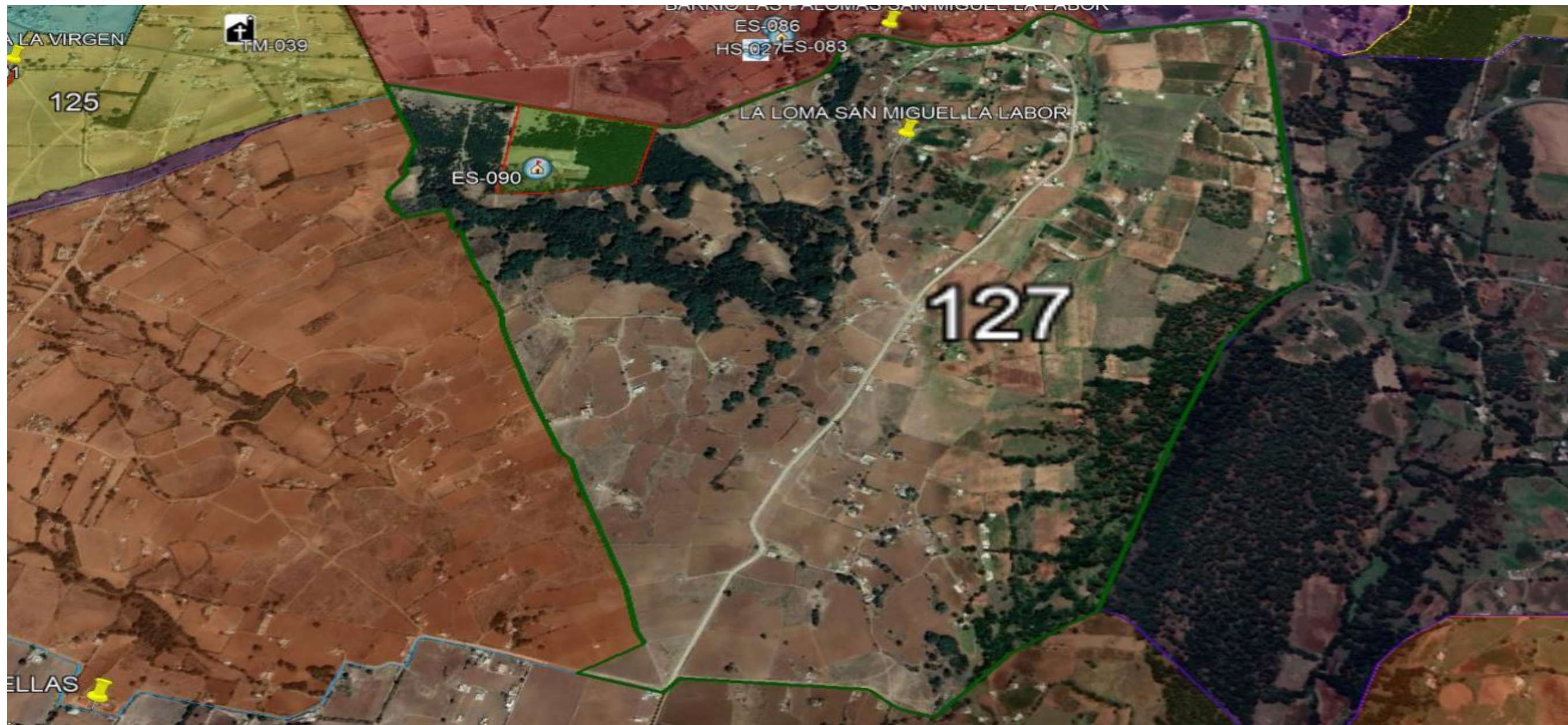
Diciembre 2019

Fuente:

- Google Earth 2013. Imagen satelital.
- Protección Civil, San Felipe del Progreso 2019. Levantamiento en Campo de la Información de fenómenos perturbadores y/o registros administrativos.

Solicitamos al usuario notificar cualquier error u omisión que encontrara en este documento a la Dirección General de Protección Civil del Estado de México y/o Protección Civil del H. Ayuntamiento de San Felipe del Progreso.

Nota: Los límites de las localidades son aproximados. Los registros administrativos y/o fenómenos perturbadores que se ubican fuera del contorno de la localidad(es) que se representan en la vista del mapa son únicamente de referencia pudiendo existir otras más, para ello referirse a la localidad y/o mapa de interés.



SIMBOLOGÍA

SUBSISTEMA AFECTABLE

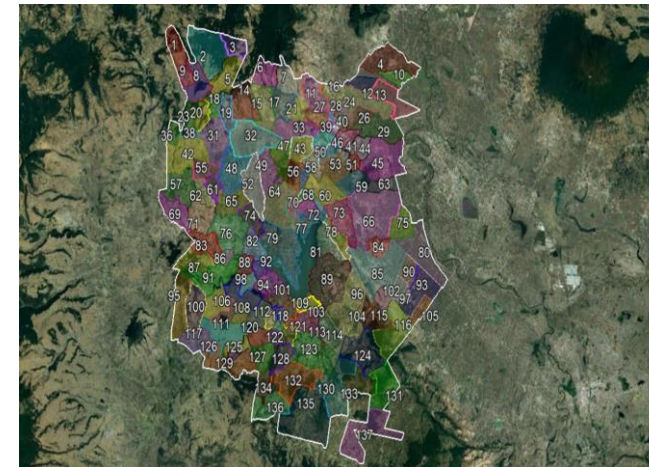
FACTORES SOCIO-ORGANIZATIVOS



ES INSTITUCIÓN EDUCATIVA Y DE REHABILITACIÓN

Nota: Los límites de las localidades son aproximados. Los registros administrativos y/o fenómenos perturbadores que se ubican fuera del contorno de la localidad(es) que se representan en la vista del mapa son únicamente de referencia pudiendo existir otras más, para ello referirse a la localidad y/o mapa de interés.

LOCALIZACIÓN:



LA LOMA SAN MIGUEL LA LABOR
ATLAS DE RIESGOS

Mapa No 127

Diciembre 2019

Fuente :
• Google Earth 2013. Imagen satelital.
• Protección Civil, San Felipe del Progreso 2019. Levantamiento en Campo de la Información de fenómenos perturbadores y/o registros administrativos.

Solicitamos al usuario notificar cualquier error u omisión que encontrara en este documento a la Dirección General de Protección Civil del Estado de México y/o Protección Civil del H. Ayuntamiento de San Felipe del Progreso.



SIMBOLOGÍA

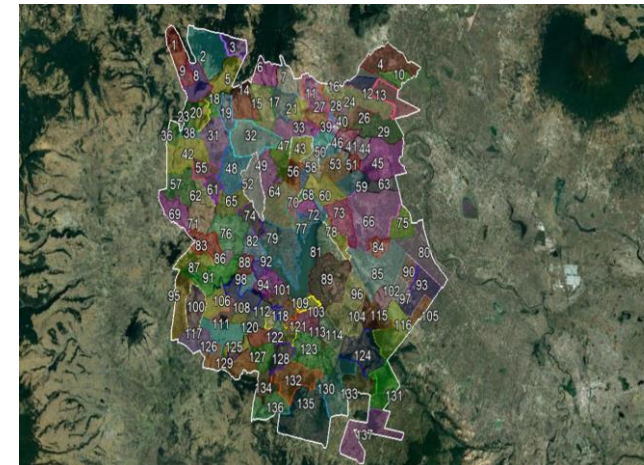
SUBSISTEMA AFECTABLE

FACTORES SOCIO-ORGANIZATIVOS



ES INSTITUCIÓN EDUCATIVA Y DE REHABILITACIÓN

LOCALIZACIÓN:



Bo. LOMA LINDA SANTA ANA NICHÍ EJIDO



ATLAS DE RIESGOS

Mapa No 128

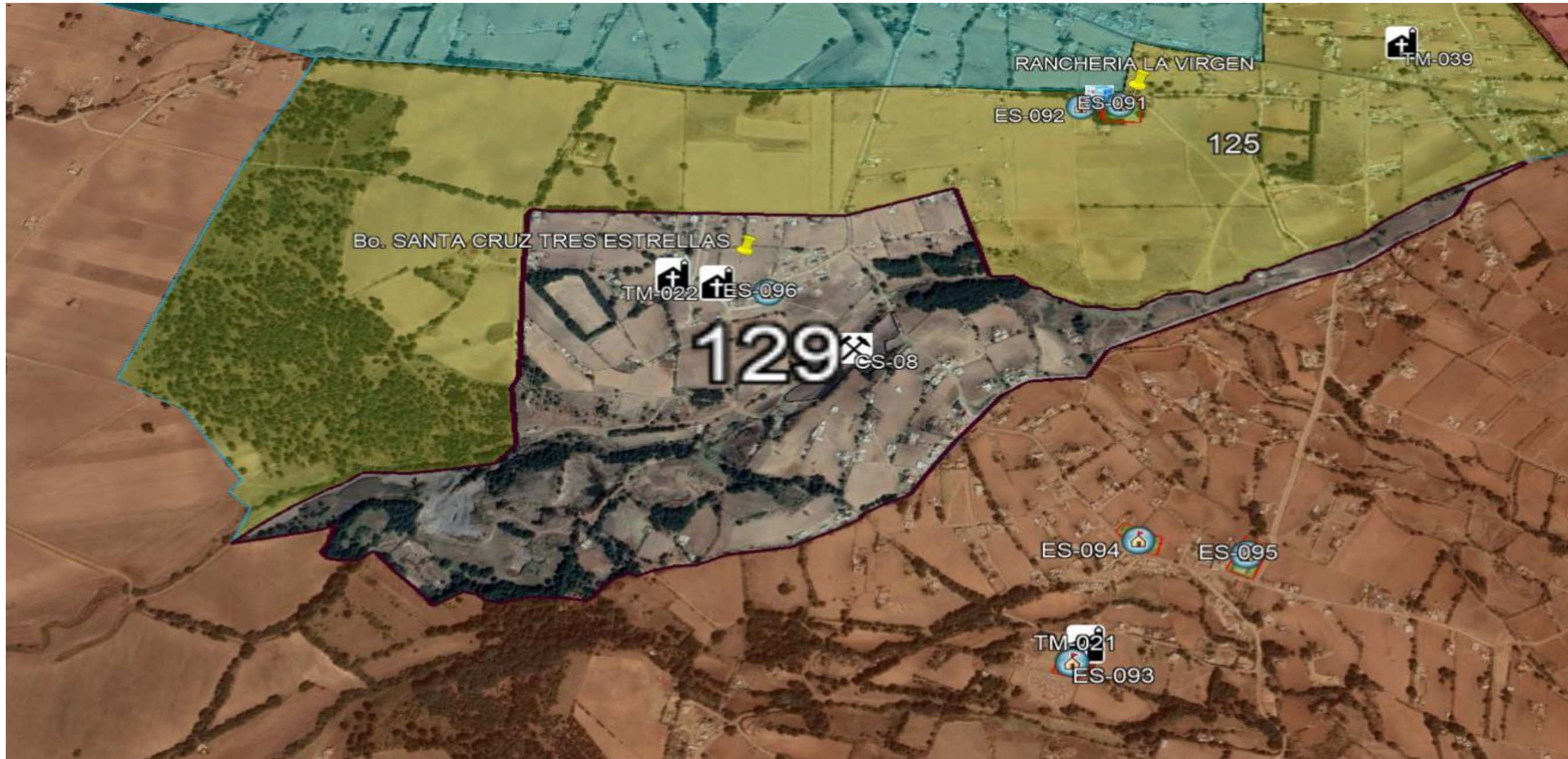
Diciembre 2019

Fuente :

- Google Earth 2013. Imagen satelital.
- Protección Civil, San Felipe del Progreso 2019. Levantamiento en Campo de la Información de fenómenos perturbadores y/o registros administrativos.

Solicitamos al usuario notificar cualquier error u omisión que encontrara en este documento a la Dirección General de Protección Civil del Estado de México y/o Protección Civil del H. Ayuntamiento de San Felipe del Progreso.

Nota: Los límites de las localidades son aproximados. Los registros administrativos y/o fenómenos perturbadores que se ubican fuera del contorno de la localidad(es) que se representan en la vista del mapa son únicamente de referencia pudiendo existir otras más, para ello referirse a la localidad y/o mapa de interés.



SIMBOLOGÍA

SUBSISTEMA AFECTABLE

FACTORES SOCIO-ORGANIZATIVOS



ES INSTITUCIÓN EDUCATIVA
Y DE REHABILITACIÓN

SUBSISTEMA REGULADOR

CENTROS DE RESPUESTA INMEDIATA Y AUXILIO



HS INSTITUCIÓN DE SALUD
CONSULTORIO Y/O LABORATORIOS

SUBSISTEMA PERTURBADOR

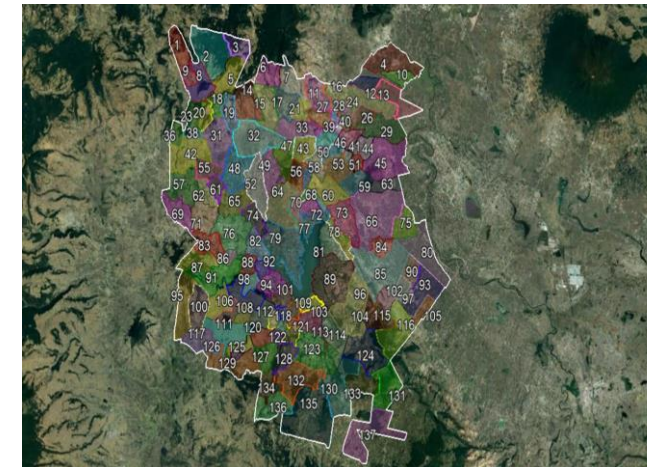


FENÓMENO GEOLÓGICO – GEOMORFOLÓGICOS

CS ASENTAMIENTOS EN CAVIDAD EN EL SUBSUELO

Nota: Los límites de las localidades son aproximados. Los registros administrativos y/o fenómenos perturbadores que se ubican fuera del contorno de la localidad(es) que se representan en la vista del mapa son únicamente de referencia pudiendo existir otras más, para ello referirse a la localidad y/o mapa de interés.

LOCALIZACIÓN:



Bo.SANTA CRUZ TRES ESTRELLAS



ATLAS DE RIESGOS

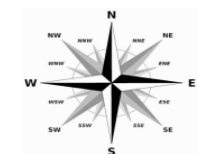
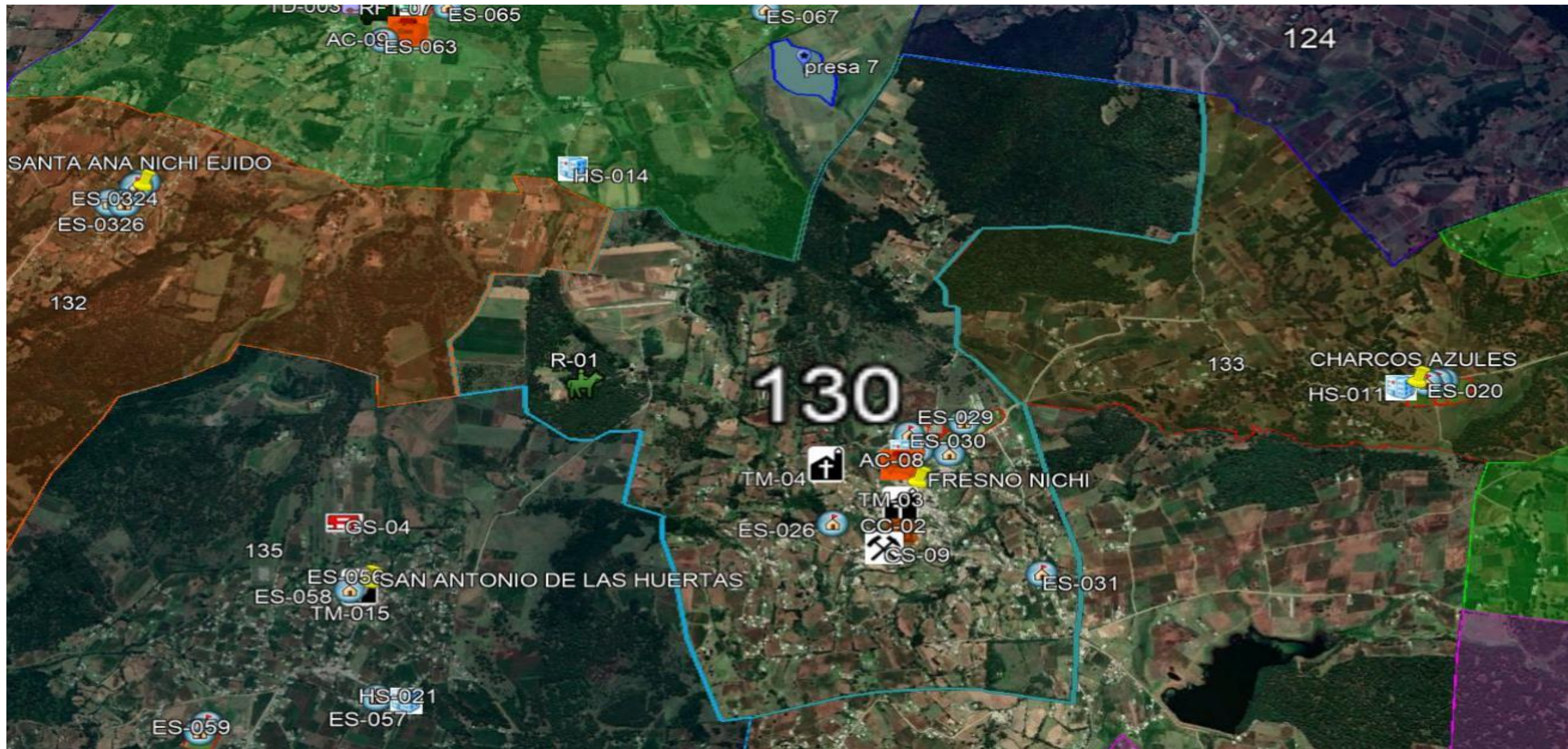
Mapa No 129

Diciembre 2019

Fuente:

- Google Earth 2013. Imagen satelital.
- Protección Civil, San Felipe del Progreso 2019. Levantamiento en Campo de la Información de fenómenos perturbadores y/o registros administrativos.

Solicitamos al usuario notificar cualquier error u omisión que encontrara en este documento a la Dirección General de Protección Civil del Estado de México y/o Protección Civil del H. Ayuntamiento de San Felipe del Progreso.



SIMBOLOGÍA

SUBSISTEMA AFECTABLE

FACTORES SOCIO-ORGANIZATIVOS



ES INSTITUCIÓN EDUCATIVA Y DE REHABILITACIÓN



TM TEMPLO



CC CENTRO CULTURAL

SUBSISTEMA REGULADOR

CENTROS DE RESPUESTA INMEDIATA Y AUXILIO



HS INSTITUCIÓN DE SALUD CONSULTORIO Y/O LABORATORIOS

SUBSISTEMA PERTURBADOR



FENÓMENO GEOLÓGICO – GEOMORFOLÓGICOS

CS ASENTAMIENTOS EN CAVIDAD EN EL SUBSUELO

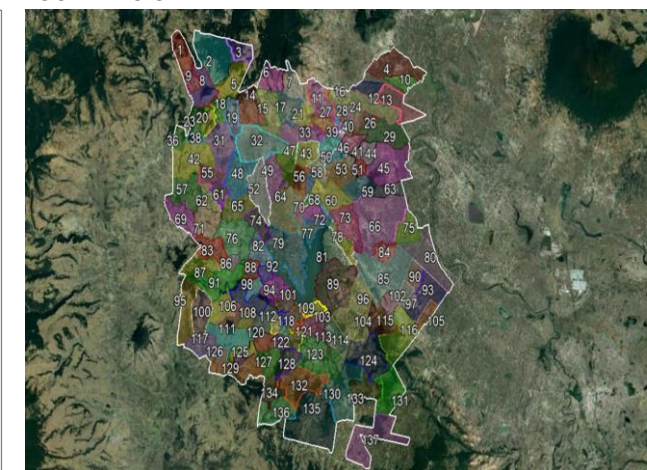


FACTORES QUIMICOS

AC ACTIVIDAD COMERCIAL

Nota: Los limites de las localidades son aproximados. Los registros administrativos y/o fenómenos perturbadores que se ubican fuera del contorno de la localidad(es) que se representan en la vista del mapa son únicamente de referencia pudiendo existir otras más, para ello referirse a la localidad y/o mapa de interés.

LOCALIZACION:



FRESNO NICHÍ



ATLAS DE RIESGOS

Mapa No 130

Diciembre 2019

Fuente: Google Earth 2013. Imagen satelital. Protección Civil, San Felipe del Progreso 2019. Levantamiento en Campo de la Información de fenómenos perturbadores y/o registros administrativos.

Solicitamos al usuario notificar cualquier error u omisión que encontrara en este documento a la Dirección General de Protección Civil del Estado de México y/o Protección Civil del H. Ayuntamiento de San Felipe del Progreso.



SIMBOLOGÍA

SUBSISTEMA AFECTABLE

FACTORES SOCIO-ORGANIZATIVOS



ES INSTITUCIÓN EDUCATIVA Y DE REHABILITACIÓN



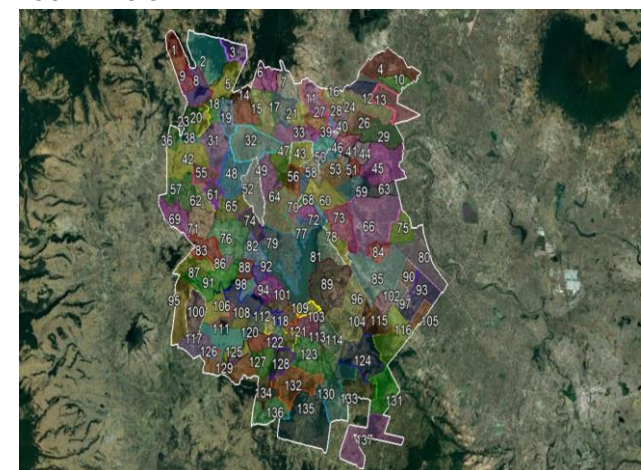
SUBSISTEMA REGULADOR

CENTROS DE RESPUESTA INMEDIATA Y AUXILIO

HS INSTITUCIÓN DE SALUD CONSULTORIO Y/O LABORATORIOS

Nota: Los limites de las localidades son aproximados. Los registros administrativos y/o fenómenos perturbadores que se ubican fuera del contorno de la localidad(es) que se representan en la vista del mapa son únicamente de referencia pudiendo existir otras más, para ello referirse a la localidad y/o mapa de interés.

LOCALIZACION:



Bo. LAS PRESAS EJIDO DE SAN JERONIMO MAVAT

ATLAS DE RIESGOS

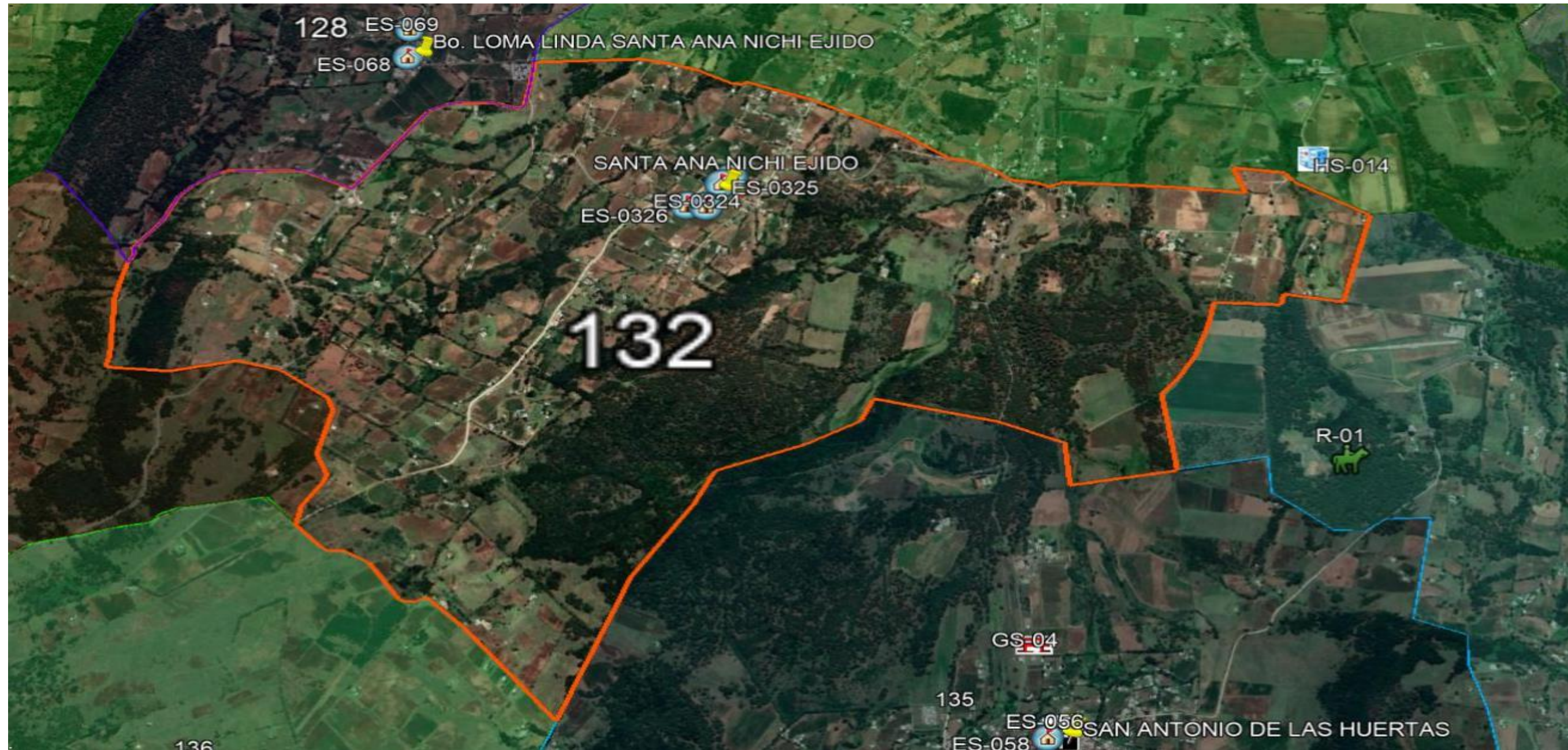


Mapa No 131

Diciembre 2019

Fuente :
▪ Google Earth 2013. Imagen satelital.
▪ Protección Civil, San Felipe del Progreso 2019. Levantamiento en Campo de la Información de fenómenos perturbadores y/o registros administrativos.

Solicitamos al usuario notificar cualquier error u omisión que encontrara en este documento a la Dirección General de Protección Civil del Estado de México y/o Protección Civil del H. Ayuntamiento de San Felipe del Progreso.



SIMBOLOGÍA

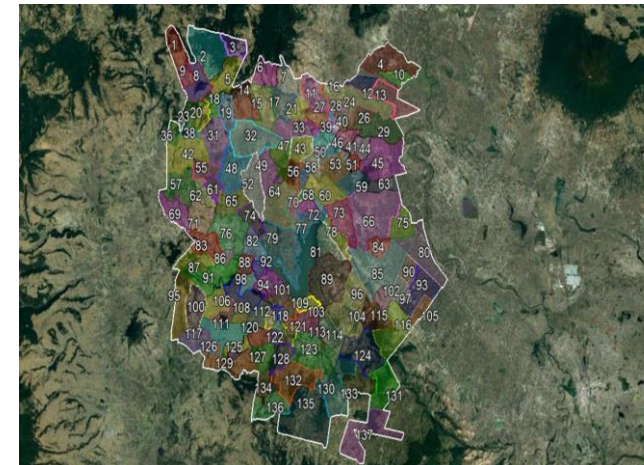
SUBSISTEMA AFECTABLE

FACTORES SOCIO-ORGANIZATIVOS



ES INSTITUCIÓN EDUCATIVA Y DE REHABILITACIÓN

LOCALIZACIÓN:



SANTA ANA NICHÍ EJIDO



ATLAS DE RIESGOS



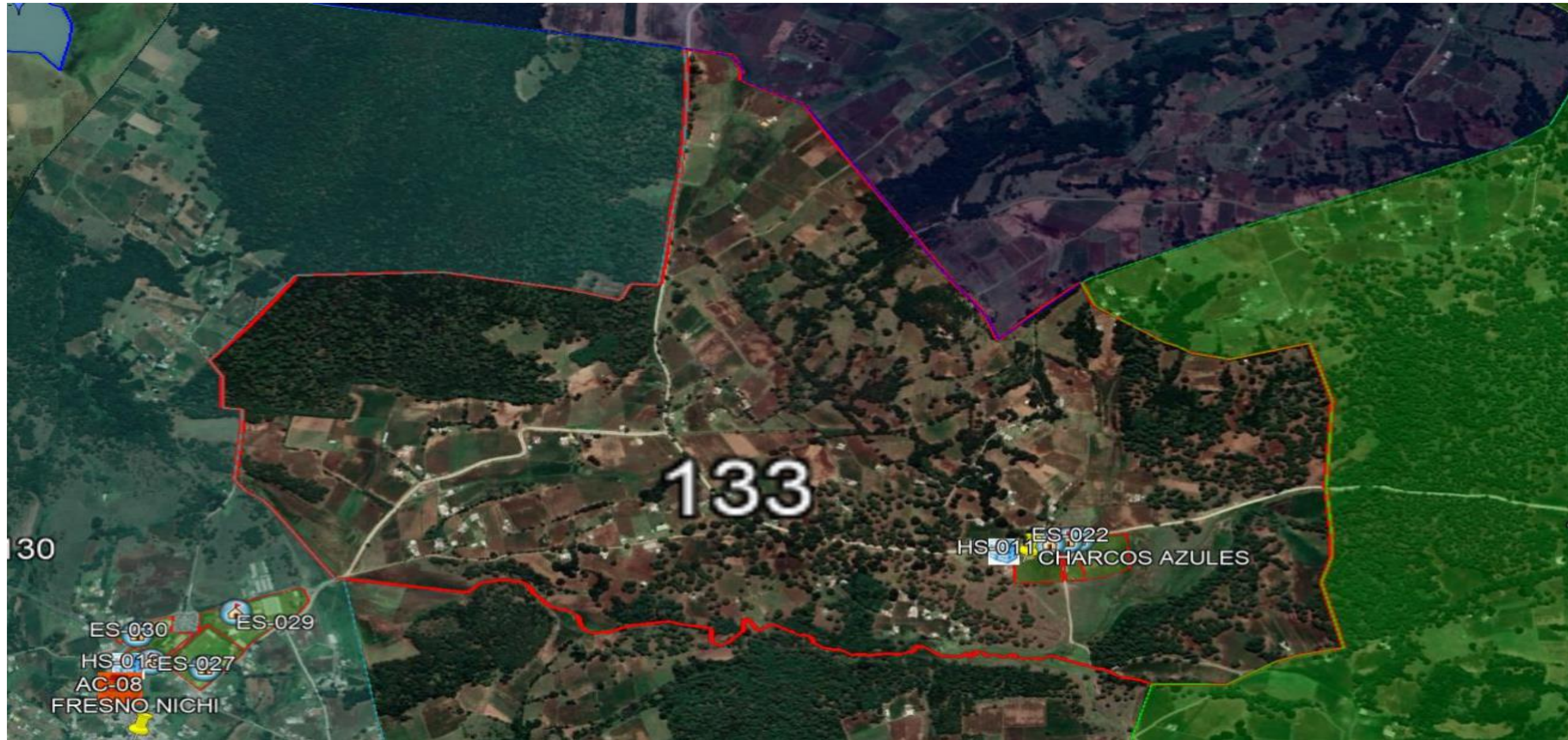
Mapa No 132

Diciembre 2019

Fuente :
 • Google Earth 2013. Imagen satelital.
 • Protección Civil, San Felipe del Progreso 2019. Levantamiento en Campo de la Información de fenómenos perturbadores y/o registros administrativos.

Solicitamos al usuario notificar cualquier error u omisión que encontrara en este documento a la Dirección General de Protección Civil del Estado de México y/o Protección Civil del H. Ayuntamiento de San Felipe del Progreso.

Nota: Los límites de las localidades son aproximados. Los registros administrativos y/o fenómenos perturbadores que se ubican fuera del contorno de la localidad(es) que se representan en la vista del mapa son únicamente de referencia pudiendo existir otras más, para ello referirse a la localidad y/o mapa de interés.



SIMBOLOGÍA

SUBSISTEMA AFECTABLE

FACTORES SOCIO-ORGANIZATIVOS



ES INSTITUCIÓN EDUCATIVA Y DE REHABILITACIÓN



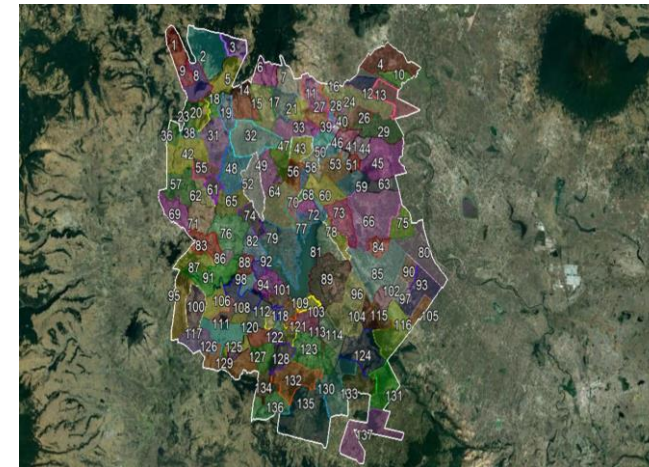
SUBSISTEMA REGULADOR

CENTROS DE RESPUESTA INMEDIATA Y AUXILIO

HS INSTITUCIÓN DE SALUD CONSULTORIO Y/O LABORATORIOS

Nota: Los límites de las localidades son aproximados. Los registros administrativos y/o fenómenos perturbadores que se ubican fuera del contorno de la localidad(es) que se representan en la vista del mapa son únicamente de referencia pudiendo existir otras más, para ello referirse a la localidad y/o mapa de interés.

LOCALIZACIÓN:



CHARCOS AZULES, SAN JERONIMO MAVATI



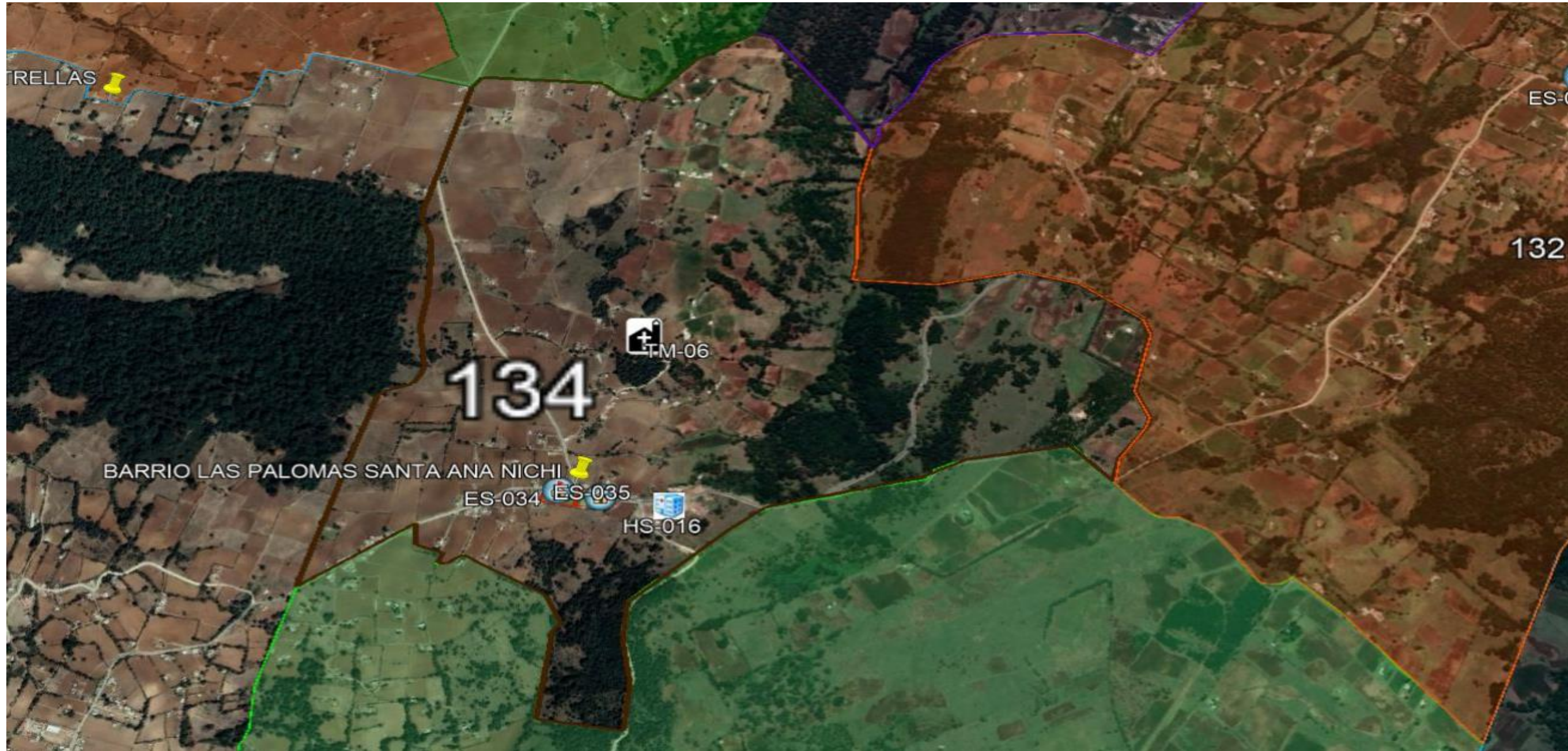
ATLAS DE RIESGOS

Mapa No 133

Diciembre 2019

Fuente:
▪ Google Earth 2013. Imagen satelital.
▪ Protección Civil, San Felipe del Progreso 2019. Levantamiento en Campo de la Información de fenómenos perturbadores y/o registros administrativos.

Solicitamos al usuario notificar cualquier error u omisión que encontrara en este documento a la Dirección General de Protección Civil del Estado de México y/o Protección Civil del H. Ayuntamiento de San Felipe del Progreso.



SIMBOLOGÍA

SUBSISTEMA AFECTABLE

FACTORES SOCIO-ORGANIZATIVOS



ES INSTITUCIÓN EDUCATIVA Y DE REHABILITACIÓN



TM TEMPLO

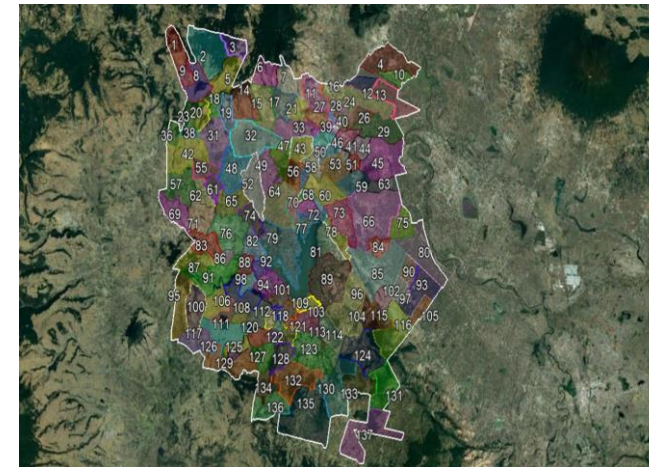
SUBSISTEMA REGULADOR

CENTROS DE RESPUESTA INMEDIATA Y AUXILIO



HS INSTITUCIÓN DE SALUD CONSULTORIO Y/O LABORATORIOS

LOCALIZACIÓN:



BARRIO LAS PALOMAS SANTA ANA NICHÍ



ATLAS DE RIESGOS

Mapa No 134

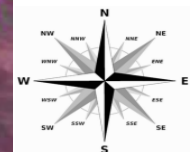
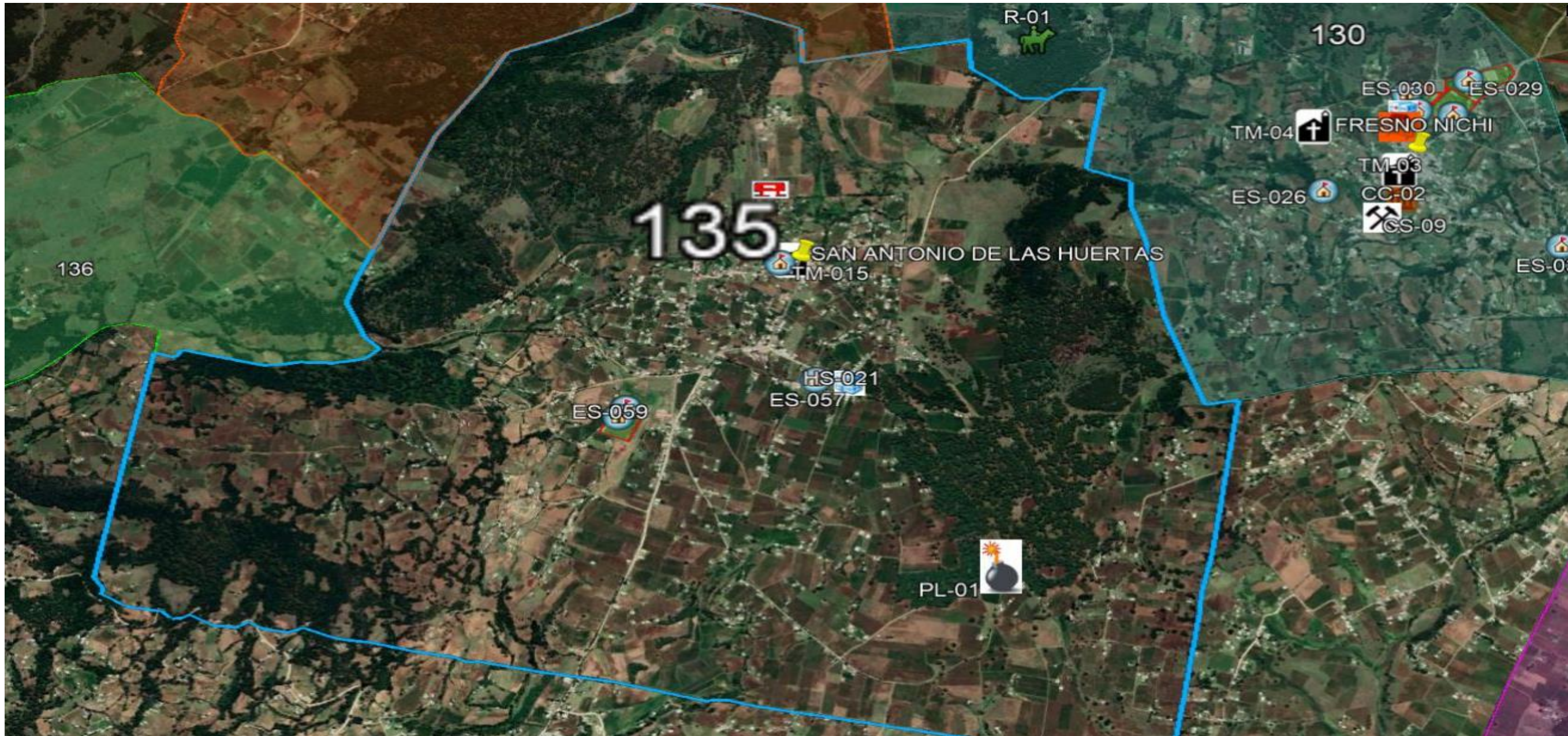
Diciembre 2019

Fuente:

- Google Earth 2013. Imagen satelital.
- Protección Civil, San Felipe del Progreso 2019. Levantamiento en Campo de la Información de fenómenos perturbadores y/o registros administrativos.

Solicitamos al usuario notificar cualquier error u omisión que encontrara en este documento a la Dirección General de Protección Civil del Estado de México y/o Protección Civil del H. Ayuntamiento de San Felipe del Progreso.

Nota: Los límites de las localidades son aproximados. Los registros administrativos y/o fenómenos perturbadores que se ubican fuera del contorno de la localidad(es) que se representan en la vista del mapa son únicamente de referencia pudiendo existir otras más, para ello referirse a la localidad y/o mapa de interés.



SIMBOLOGÍA

SUBSISTEMA AFECTABLE

FACTORES SOCIO-ORGANIZATIVOS



ES INSTITUCIÓN EDUCATIVA Y DE REHABILITACIÓN



TM TEMPLO

SUBSISTEMA REGULADOR

CENTROS DE RESPUESTA INMEDIATA Y AUXILIO



HS INSTITUCIÓN DE SALUD CONSULTORIO Y/O LABORATORIOS

SUBSISTEMA PERTURBADOR

FACTORES QUÍMICOS



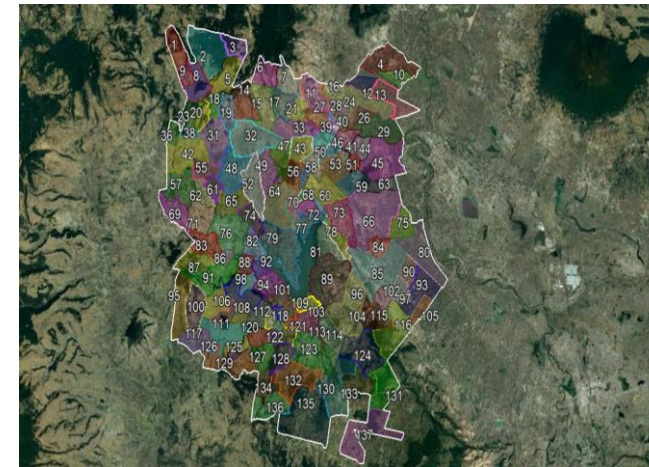
GS GASERA, ESTACIÓN DE CARBURACIÓN



PL POLVORÍN

Nota: Los límites de las localidades son aproximados. Los registros administrativos y/o fenómenos perturbadores que se ubican fuera del contorno de la localidad(es) que se representan en la vista del mapa son únicamente de referencia pudiendo existir otras más, para ello referirse a la localidad y/o mapa de interés.

LOCALIZACIÓN:



SAN ANTONIO DE LAS HUERTAS



ATLAS DE RIESGOS

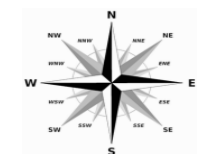
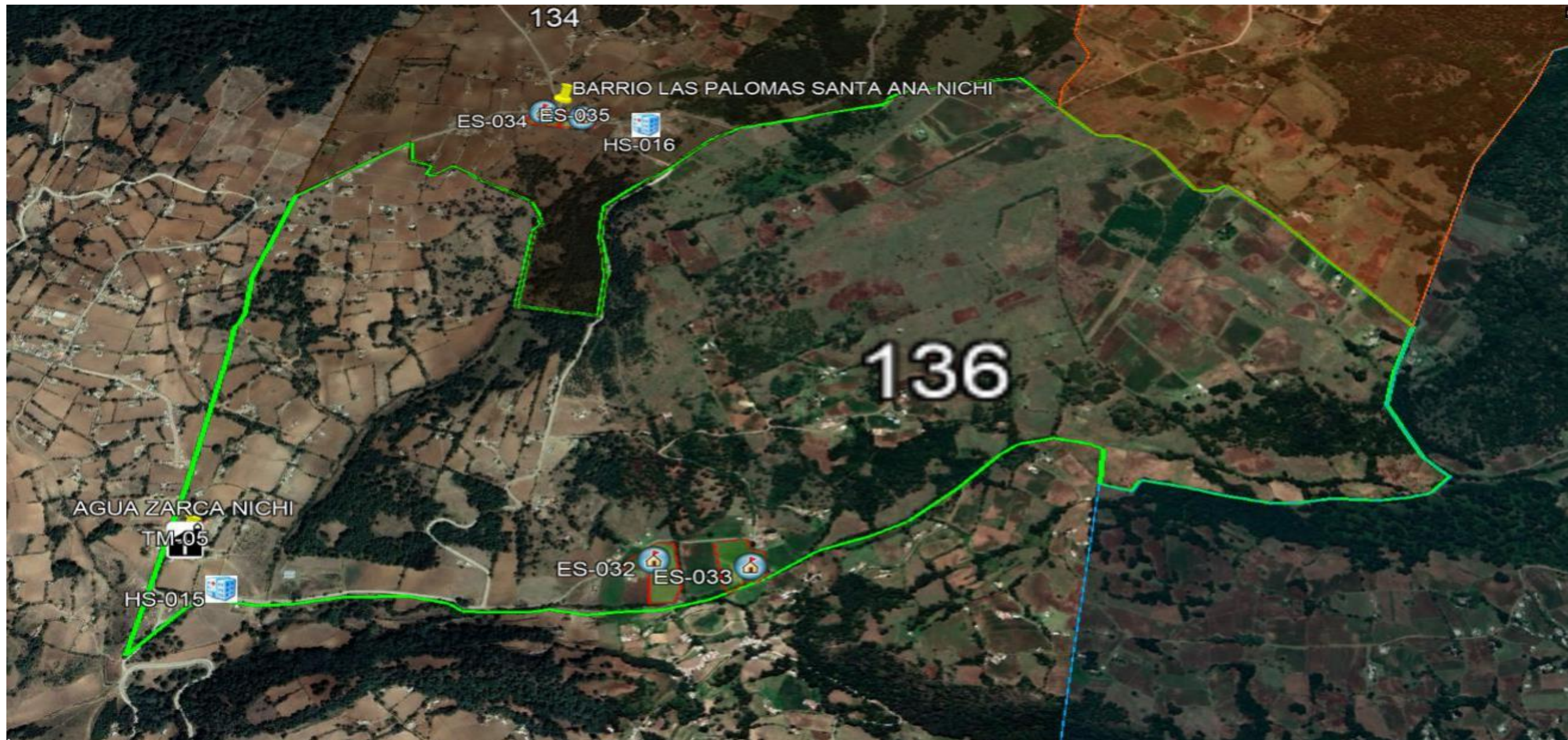
Mapa No 135

Diciembre 2019

Fuente:

- Google Earth 2013. Imagen satelital.
- Protección Civil, San Felipe del Progreso 2019. Levantamiento en Campo de la Información de fenómenos perturbadores y/o registros administrativos.

Solicitamos al usuario notificar cualquier error u omisión que encontrara en este documento a la Dirección General de Protección Civil del Estado de México y/o Protección Civil del H. Ayuntamiento de San Felipe del Progreso.



SIMBOLOGÍA

SUBSISTEMA AFECTABLE

FACTORES SOCIO-ORGANIZATIVOS



ES INSTITUCIÓN EDUCATIVA
Y DE REHABILITACIÓN



TM TEMPLO

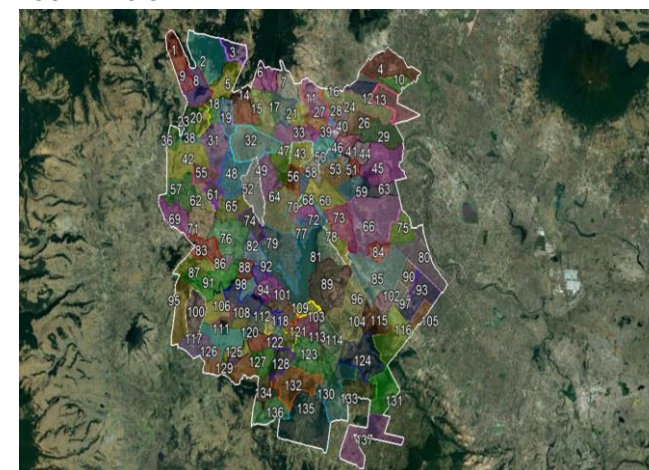
SUBSISTEMA REGULADOR

CENTROS DE RESPUESTA INMEDIATA Y AUXILIO



HS INSTITUCIÓN DE SALUD
CONSULTORIO Y/O LABORATORIOS

LOCALIZACIÓN:



AGUA ZARCA NICHÍ



ATLAS DE RIESGOS



Mapa No 136

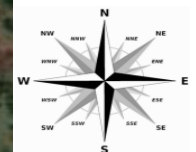
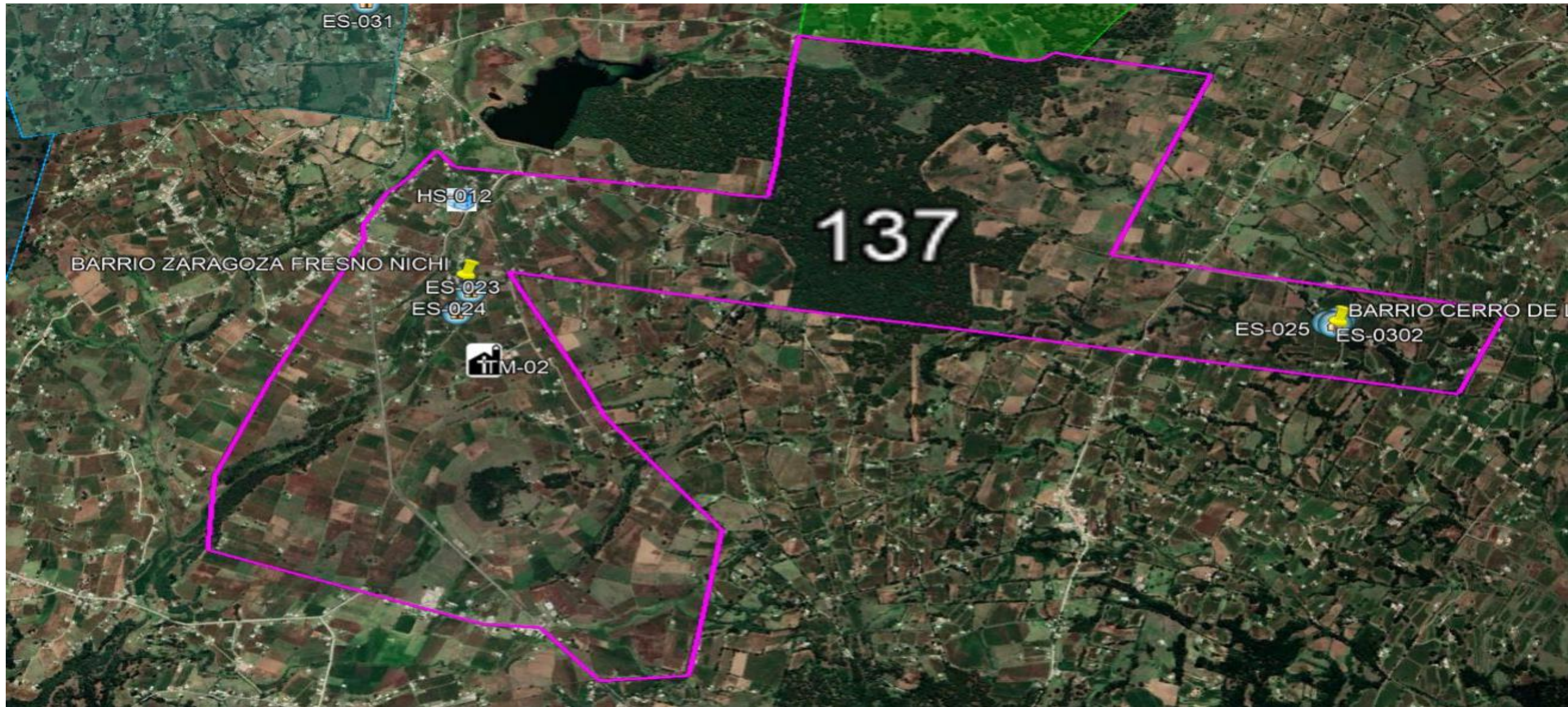
Diciembre 2019

Fuente:

- Google Earth 2013. Imagen satelital.
- Protección Civil, San Felipe del Progreso 2019. Levantamiento en Campo de la Información de fenómenos perturbadores y/o registros administrativos.

Solicitamos al usuario notificar cualquier error u omisión que encontrara en este documento a la Dirección General de Protección Civil del Estado de México y/o Protección Civil del H. Ayuntamiento de San Felipe del Progreso.

Nota: Los límites de las localidades son aproximados. Los registros administrativos y/o fenómenos perturbadores que se ubican fuera del contorno de la localidad(es) que se representan en la vista del mapa son únicamente de referencia pudiendo existir otras más, para ello referirse a la localidad y/o mapa de interés.



SIMBOLOGÍA

SUBSISTEMA AFECTABLE

FACTORES SOCIO-ORGANIZATIVOS



ES INSTITUCIÓN EDUCATIVA Y DE REHABILITACIÓN



TM TEMPLO

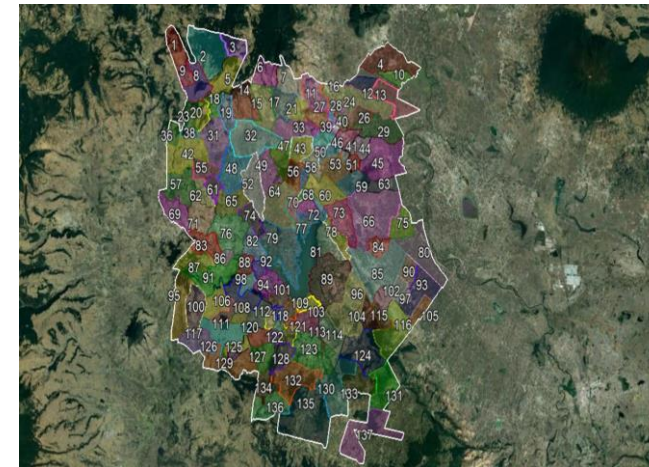
SUBSISTEMA REGULADOR

CENTROS DE RESPUESTA INMEDIATA Y AUXILIO



HS INSTITUCIÓN DE SALUD CONSULTORIO Y/O LABORATORIOS

LOCALIZACION:



BARRIO ZARAGOZA FRESNO NICHÍ



ATLAS DE RIESGOS

Mapa No 137

Diciembre 2019

Fuente :

- Google Earth 2013. Imagen satelital.
- Protección Civil, San Felipe del Progreso 2019. Levantamiento en Campo de la Información de fenómenos perturbadores y/o registros administrativos.

Solicitamos al usuario notificar cualquier error u omisión que encontrara en este documento a la Dirección General de Protección Civil del Estado de México y/o Protección Civil del H. Ayuntamiento de San Felipe del Progreso.

Nota: Los límites de las localidades son aproximados. Los registros administrativos y/o fenómenos perturbadores que se ubican fuera del contorno de la localidad(es) que se representan en la vista del mapa son únicamente de referencia pudiendo existir otras más, para ello referirse a la localidad y/o mapa de interés.

CONCEPTOS Y DEFINICIONES

ALBERGUE O REFUGIO.- Lugar o sitio destinado para prestar asilo y resguardo a la población evacuada y/o damnificada ante la amenaza u ocurrencia de un fenómeno perturbador.

AMENAZA DE PELIGRO.- Probabilidad de ocurrencia de un evento potencialmente desastroso durante un período de tiempo en un sitio determinado.

ATLAS DE RIESGOS.- Conjunto de riesgos localizados geográficamente y representados en cartografía, así como las normas, medidas, disposiciones jurídicas y recomendaciones aplicables, para reducir al mínimo la probabilidad de ocurrencia de los mismos, indicando en cada caso los tiempos, la responsabilidad y participación de las dependencias públicas, de la iniciativa privada y del sector social.

COORDENADAS GEOGRÁFICAS.- Es el conjunto de pares coordenados que indican la posición de los elementos o rasgos que se hallan sobre la superficie terrestre. Se determinan con base en la distancia que guarda cada elemento respecto a las líneas imaginarias de referencia llamadas paralelos y meridianos, conformando una cuadrícula, para ubicar y representarlos dimensionalmente con precisión, empleando la latitud y la longitud.

DAMNIFICADO.- Persona afectada por un desastre, que ha sufrido daño o perjuicio en su salud o sus bienes, o ambas, y queda sin alojamiento o vivienda de manera total o parcial, permanente o temporalmente, recibiendo en primera instancia albergue y alimentación por parte de las instituciones y organizaciones de ayuda y auxilio.

DESASTRE.- Evento que ocurre de forma repentina e inesperada, ocasionando desorganización de los patrones normales de vida y alteración del ecosistema, cuyas pérdidas están representadas por la salud e incluso la vida de la población, la destrucción de sus bienes, y daños al entorno ambiental.

ELEMENTOS BAJO RIESGO.- Contempla a la población, las obras civiles, las actividades económicas, los servicios públicos y la infraestructura, de un sitio determinado.

ESCALA GRÁFICA.- Sirve para indicar de manera gráfica la relación existente entre las dimensiones reales de la superficie terrestre y la representación de ésta en un mapa, es decir, es una representación a escala. La forma común de hacerlo es mediante el trazo de una línea horizontal recta dividida en segmentos que de acuerdo a la escala numérica, cada uno de ellos equivale a una cierta distancia real de la superficie terrestre.

ESCALA NUMÉRICA.- Se refiere al valor numérico que indica la relación de representación dimensional de equivalencia entre los puntos o rasgos de la superficie terrestre y su trazo en un mapa.

EVACUACIÓN.- Procedimiento de medida de seguridad que consiste en trasladar a la población de la zona en inminente peligro hacia un sitio seguro o algún refugio temporal.

LATITUD.- Es la distancia medida en longitud de arco (grados, minutos, segundos), a partir del paralelo del Ecuador hacia un punto de la superficie terrestre, con dirección norte o sur. Existen 90° en cada dirección.

LONGITUD.- Es la distancia medida en longitud de arco (grados, minutos, segundos), a partir del meridiano de Greenwich hacia un punto de la superficie terrestre, con dirección oriente o poniente. Existen 180° en cada dirección.

MAPA. - Es la representación reducida, generalizada y matemáticamente determinada de la superficie terrestre sobre un plano; en el cual se muestra la distribución, el estado y los vínculos de los diferentes fenómenos naturales y sociales, pudiendo ser seleccionados y caracterizados de acuerdo a la asignación de cada mapa.

MAPA TEMÁTICO.- Este tipo de mapa representa las complejas relaciones que se llevan a cabo entre fenómenos sociales, económicos y del medio; englobadas a temas específicos.

PUNTO PELIGROSO.- Es aquel sitio donde se pueden producir siniestros que afecten a la población, la infraestructura básica o la naturaleza; pueden ser de origen natural o humano.

RIESGO ESPECÍFICO.- Grado de pérdidas esperado, debido a la ocurrencia de un evento en particular y como una función de amenaza y vulnerabilidad.

SIMBOLOGÍA.- Es el conjunto de signos y figuras adoptadas convencionalmente para expresar una idea o concepto, ya sea por alguna semejanza o correspondencia; con el objetivo de facilitar su lectura e interpretación.

SISTEMA ESTATAL DE RIESGOS.- Es el elemento ordenador que integra y procesa información, proporcionando resultados que se traducen en instrumentos fundamentales para los programas de prevención y auxilio.

SUBSISTEMA AFECTABLE.- Se refiere a la población, equipamiento y medio ambiente que puede sufrir alguna alteración en su estructura y funcionamiento normal, ya sea de forma temporal o permanente.

SUBSISTEMA PERTURBADOR.- Conjunto de fenómenos de origen natural o antrópico que pueden ocasionar algún siniestro o desastre.

SUBSISTEMA REGULADOR.- Está integrado por diferentes dependencias gubernamentales que realizan acciones de protección y ayuda, así como los grupos del sector privado y social que pudieran auxiliar antes, durante o después de que se presente algún siniestro, tales como; Protección Civil, Bomberos, Seguridad Pública, Grupos de emergencia, Grupos Voluntarios, además del equipamiento existente; Hospitales, Albergues, Hoteles, Centros de Abastecimiento, Centros de acopio de víveres, etc.

VULNERABILIDAD.- Grado de pérdida en un elemento o grupos de elementos bajo riesgo, resultado de la probable ocurrencia de un evento desastroso; expresada en una escala que va de cero o sin algún daño a pérdida total.

FUENTES DE INFORMACIÓN

Blanquel, M., & Hernández, L. (1999). Monografía Municipal (San Felipe del Progreso). Toluca: Instituto Mexiquense de cultura.

La diversidad biológica del Estado de México, estudio de estado Gerardo Ceballos

GEM, Coordinación General de Protección Civil, 2019. Sistema Estatal de Riesgos del Estado de México.

<http://www.inafed.gob.mx/work/enciclopedia/EMM15mexico/municipios/15074a.html>

COLABORADORES

La realización del presente documento es la culminación de un arduo y constante trabajo que se ha desarrollado durante la administración 2019-2021, con la participación activa en la **recopilación y actualización de información** estadística y georeferencia de los subsistemas perturbador, afectable y regulador por parte del personal de la Unidad de Protección civil de San Felipe del Progreso, mientras que las actividades de **diseño, captura, edición corrección e impresión digital** fueron llevadas a cabo por el personal del Departamento de Geoprocesamiento y Base de Datos, de la Coordinación General de Protección Civil del Estado de México, utilizando tecnología de Sistemas de Información Geográfica e integrada al Sistema Estatal de Riesgos.

Este trabajo se concluyó en el mes de diciembre de 2019.



AYUNTAMIENTO DE SAN FELIPE DEL PROGRESO

ISRAEL EDUARDO SANCHEZ FIGUEROA	COORDINADOR DE PROTECCIÓN CIVIL Y BOMBEROS
ARMANDO GAYTAN ESTRADA	RESPONSABLE DEL ATLAS DE RIESGOS
KARINA ELIZABETH GONZALEZ DE LA LUZ	AUXILIAR DE PROTECCIÓN CIVIL Y BOMBEROS

Esta información se elaboró con el apoyo de métodos automatizados y se cuenta con respaldos digitales para su consulta, los cuales forman parte del Sistema Estatal de Riesgos del Estado de México.

Solicitamos al usuario notificar cualquier error u omisión que encontrara en este documento a:

- **Coordinación General de Protección Civil del Estado de México.**
Blvrd. Adolfo López S/N, km. 4.1, Col. Las Cultura, Zinacantepec.
Teléfonos y fax: 01(722)2-13-23-44 y 2-13-17-48.
- **Coordinación Municipal de Protección Civil de San Felipe del Progreso.**
Boulevard Jose María Morelos S/N, Plaza Estado de México,
Teléfonos: 712 123 5782